



**LANZAROTE
EN CIFRAS**

LANZAROTE IN FIGURES

2023

CONTENIDO

Content

Principales indicadores <i>Main indicators</i>	3
Territorio y climatología <i>Territory and climate</i>	5
Población <i>Population</i>	7
Economía y empleo <i>Economy and employment</i>	9
Turismo <i>Tourism</i>	13
Sociedad <i>Society</i>	17
Transportes <i>Transport</i>	20
Espacios Naturales Protegidos (ENP) <i>Natural Protected Spaces (NPS)</i>	23
Energía, residuos y agua <i>Energy, waste and water</i>	24

PRINCIPALES INDICADORES

Main indicators



Superficie

Surface

845,9 km²

Superficie protegida

Protected surface

35.060,1 ha

Porcentaje de superficie protegida

Percentage of protected surface

42%

Temperatura media

Average temperature

22,7°C

Población de derecho (residentes)

De jure population (residents)

159.021 habitantes

Residentes extranjeros

Foreign residents

23%

Población total (residentes + turistas)

Total population (residents + tourists)

208.864

Nº de empresas

N. of companies

5.029

Tasa de paro

Unemployment rate

14,6%

Turistas

Tourists

3.179.036

Pasajeros de cruceros

Cruise ship passengers

504.805

Energía eléctrica renovable

Renewable Electric Power

82.600 MWh

Producción de energía eléctrica

Electric energy production

756.232 MWh

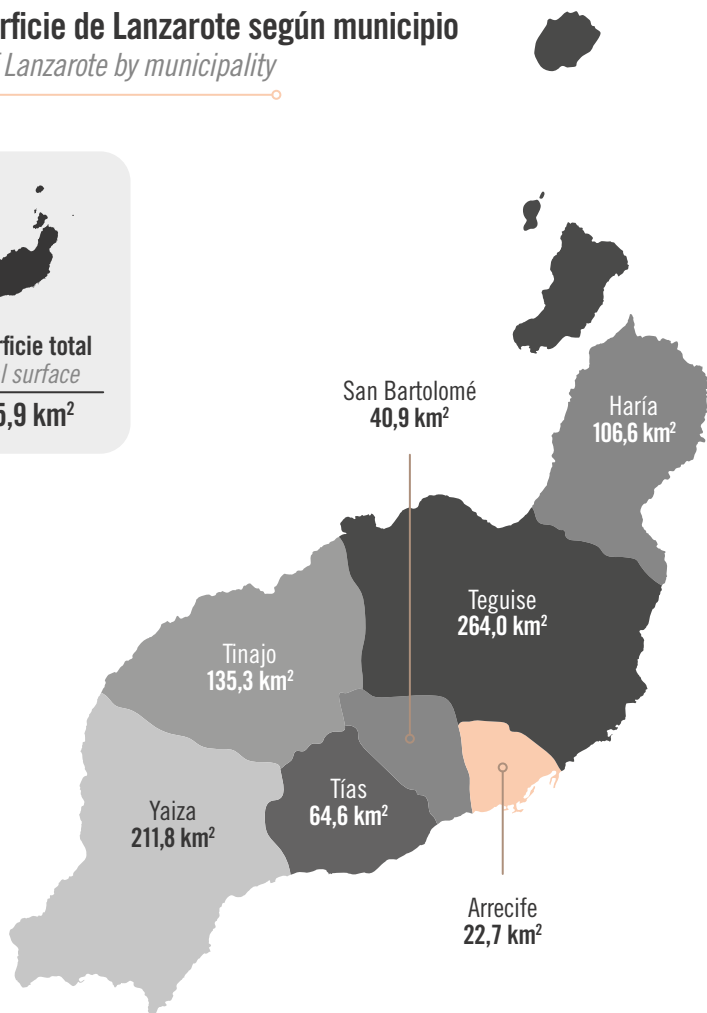
TERRITORIO Y, CLIMATOLOGÍA

Territory and climate



1.1 Superficie de Lanzarote según municipio

Surface of Lanzarote by municipality



1.2 Datos meteorológicos

Meteorological data



Humedad relativa media
Average relative humidity

63%



Días de lluvia
Rainfall days

32



Precipitación acumulada
Accumulated rainfall

38,7 mm



Temperatura media
Average temperature

22,7 °C

POBLACIÓN

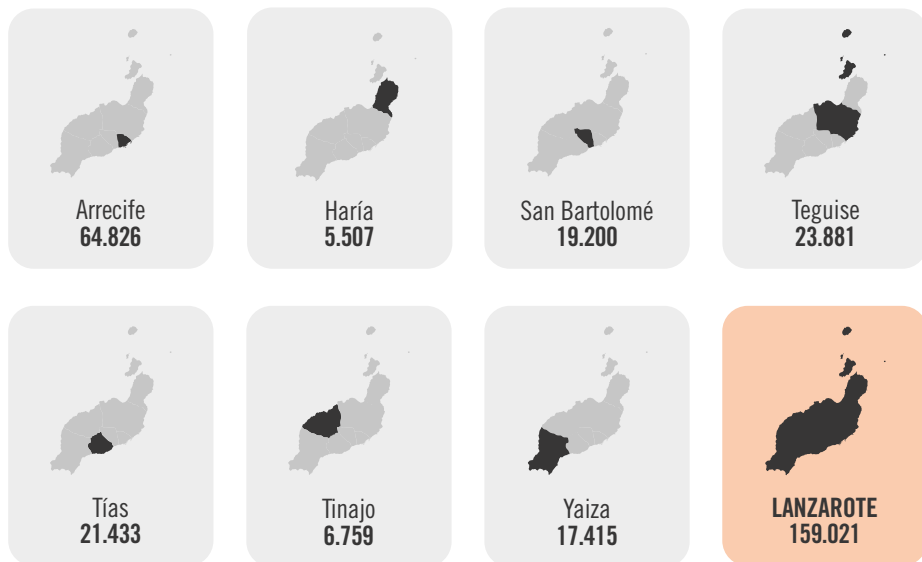
Population



2.1 Población de derecho según municipio

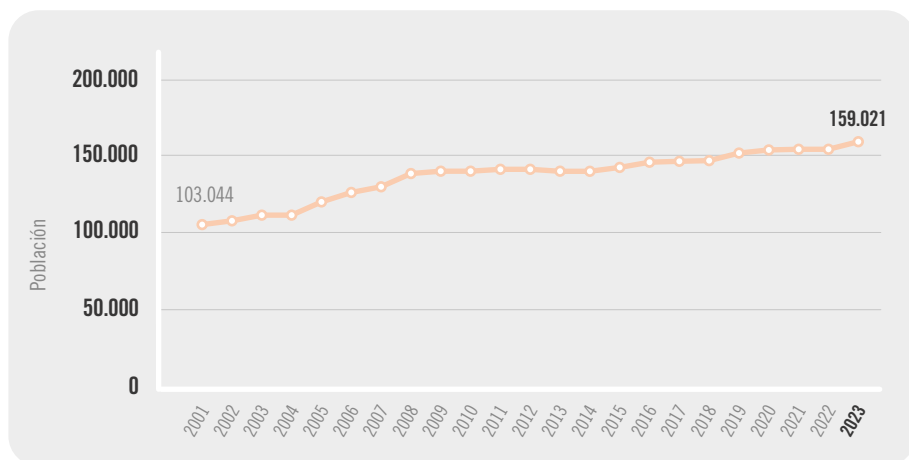
De jure population by municipality

Número de habitantes por municipio / Number of inhabitants by municipality



2.2 Evolución de la población de derecho

Evolution of de jure population



ECONOMÍA Y EMPLEO

*Economy and
employment*



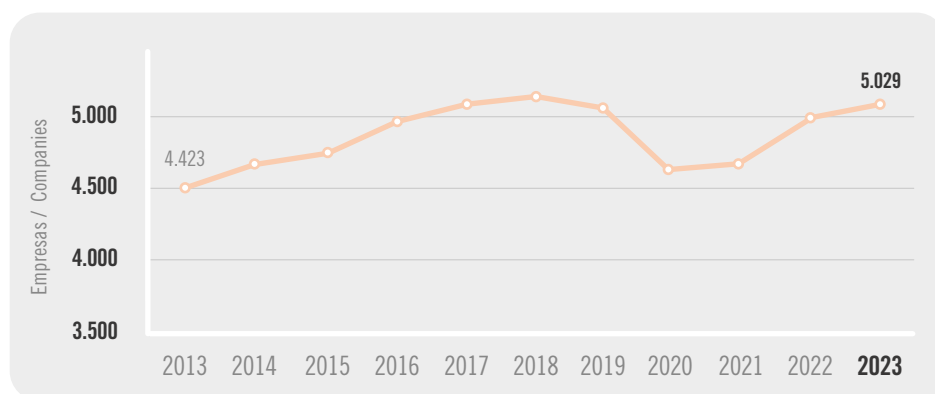
3.1 Empresas según actividad económica

Companies by economic activity

Actividad económica <i>Economic activity</i>	Empresas <i>Companies</i>	
	2022	2023
Agricultura <i>Agriculture</i>	105	103
Industria <i>Industry</i>	165	170
Construcción <i>Construction</i>	434	455
Servicios <i>Services</i>	4.234	4.301
Comercio al por mayor y al por menor; reparación de vehículos de motor y motocicletas	1.002	1.002
Transporte y almacenamiento	415	424
Hostelería	1.255	1.273
Información y comunicaciones	41	44
Actividades financieras y de seguros	34	34
Actividades inmobiliarias	196	200
Actividades profesionales, científicas y técnicas	300	304
Actividades administrativas y servicios auxiliares	257	265
Administración pública y defensa; seguridad social obligatoria	0	0
Educación	106	111
Actividades sanitarias y de servicios sociales	129	133
Actividades artísticas, recreativas y de entretenimiento	232	241
Otros servicios	228	232
Actividades de los hogares como empleadores y productores de bienes y servicios para uso propio	40	40
Actividades de organizaciones y organismos extraterritoriales	0	0
TOTAL	4.937	5.029

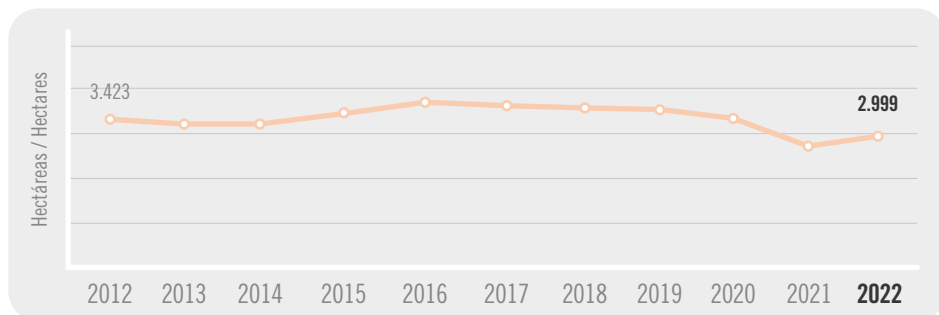
3.2 Evolución del número de empresas

Evolution of the number of companies



3.3 Evolución de la superficie cultivada

Evolution of the cultivated surface



El 69% de la superficie cultivada es viñedo / 69% of the cultivated land is vineyards

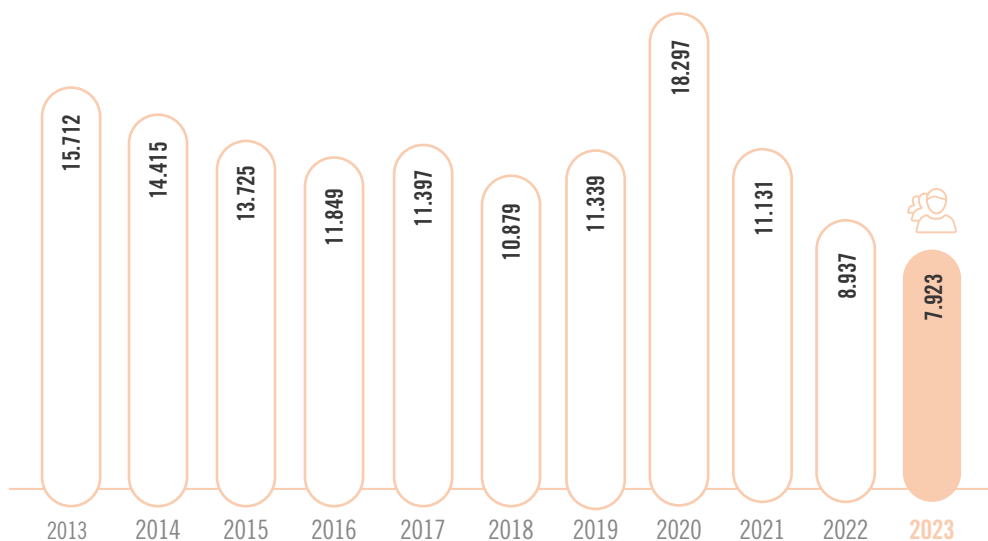
3.4 Afiliaciones a la Seguridad Social

Social Security Affiliations

Actividad económica <i>Economic activity</i>	Afiliaciones <i>Affiliations</i>	
	2022	2023
Agricultura <i>Agriculture</i>	656	625
Industria <i>Industry</i>	2.357	2.465
Construcción <i>Construction</i>	4.487	4.396
Servicios <i>Services</i>	55.821	65.433
Comercio al por mayor y al por menor, reparación de vehículos de motor y motocicletas	12.640	12.606
Transporte y almacenamiento	3.988	4.390
Hostelería	20.973	22.757
Información y comunicaciones	437	454
Actividades financieras y de seguros	448	444
Actividades inmobiliarias	843	864
Actividades profesionales, científicas y técnicas	2.169	2.198
Actividades administrativas y servicios auxiliares	5.231	5.760
Administración Pública y Defensa, S. Social obligatoria	3.168	3.224
Educación	2.602	2.720
Actividades sanitarias y de servicios sociales	5.376	5.641
Actividades artísticas, recreativas y de entretenimiento	1.731	1.818
Otros servicios	1.929	1.991
Actividades de los hogares como empleadores y productores de bienes y servicios para uso propio	585	565
Actividades de organizaciones y organismos extraterritoriales	1	1
TOTAL	69.321	72.919

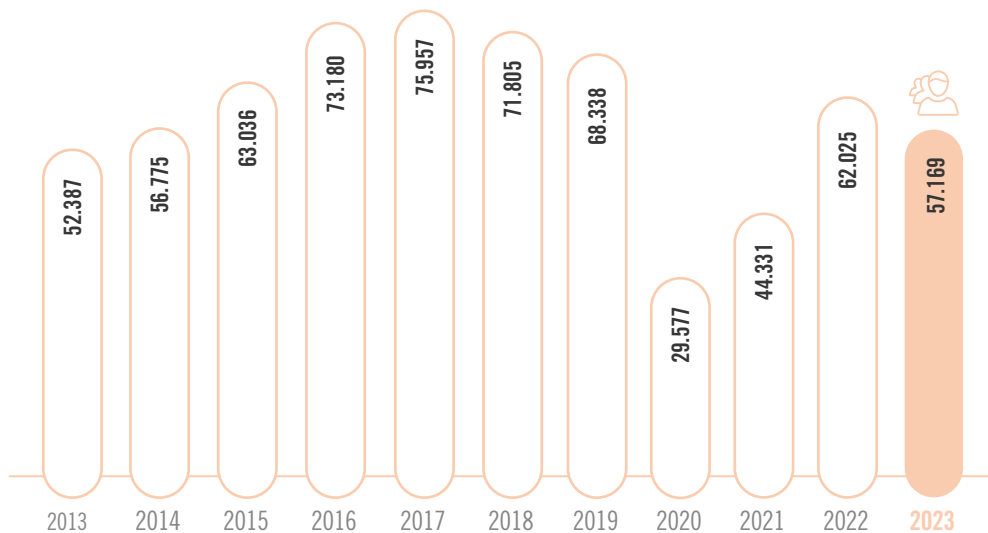
3.5 Evolución del paro registrado

Evolution of registered unemployment




3.6 Evolución de los contratos registrados

Employment contracts



TURISMO

Tourism



4.1 Indicadores de alojamiento turístico

Tourism accommodation indicators



Tarifa media diaria
Average daily fee

2023 **107,51€**
2022 99,10€



Ingresos totales
Total income

2023 **872.960.018€**
2022 735.415.681€



Estancia media
Average stay

2023 **7,5 noches / nights**
2022 7,5 noches / nights



Ocupación
Tourist occupancy

2023 **84,7%**
2022 80,4%



Viajeros alojados
Accommodated travellers

2023 **2.483.576**
2022 2.287.046



Pernoctaciones
Overnight stay

2023 **18.192.938**
2022 16.792.166



Establecimientos
Establishments

2023 **195**
2022 186

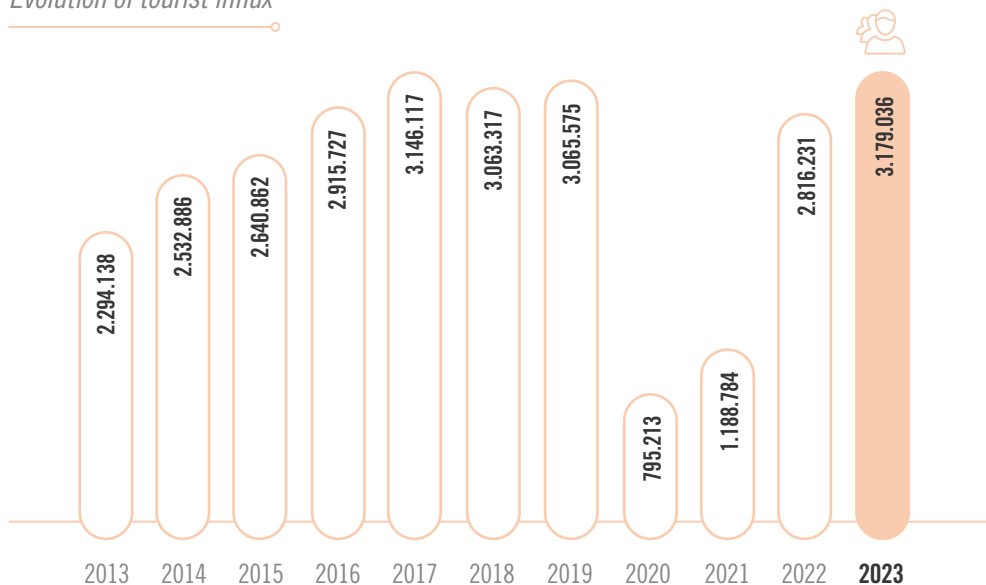


Plazas ofertadas
Places available

2023 **64.376**
2022 62.011

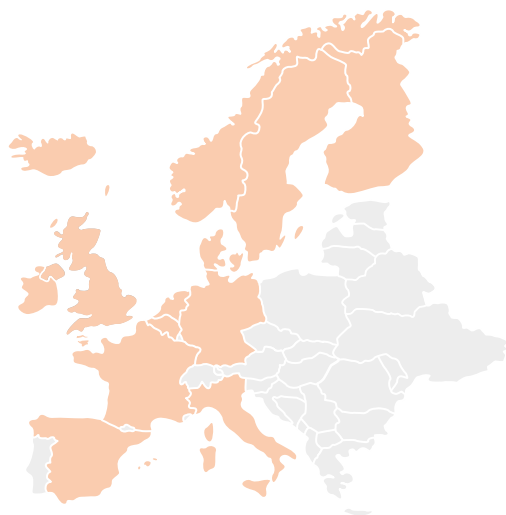
4.2 Evolución de la entrada de turistas

Evolution of tourist influx



4.3 Entrada de turistas según país de residencia

Tourist influx by country of residence



País <i>Country</i>	2022	2023
Reino Unido	1.311.507	1.538.786
Irlanda	269.914	350.725
España	350.194	325.853
Alemania	263.915	305.208
Francia	185.246	223.126
Otros países	119.648	126.100
Italia	89.754	100.978
Países Bajos	94.080	81.197
Países Nórdicos	81.594	67.352
Bélgica	50.381	59.721
TOTAL	2.816.233	3.179.046

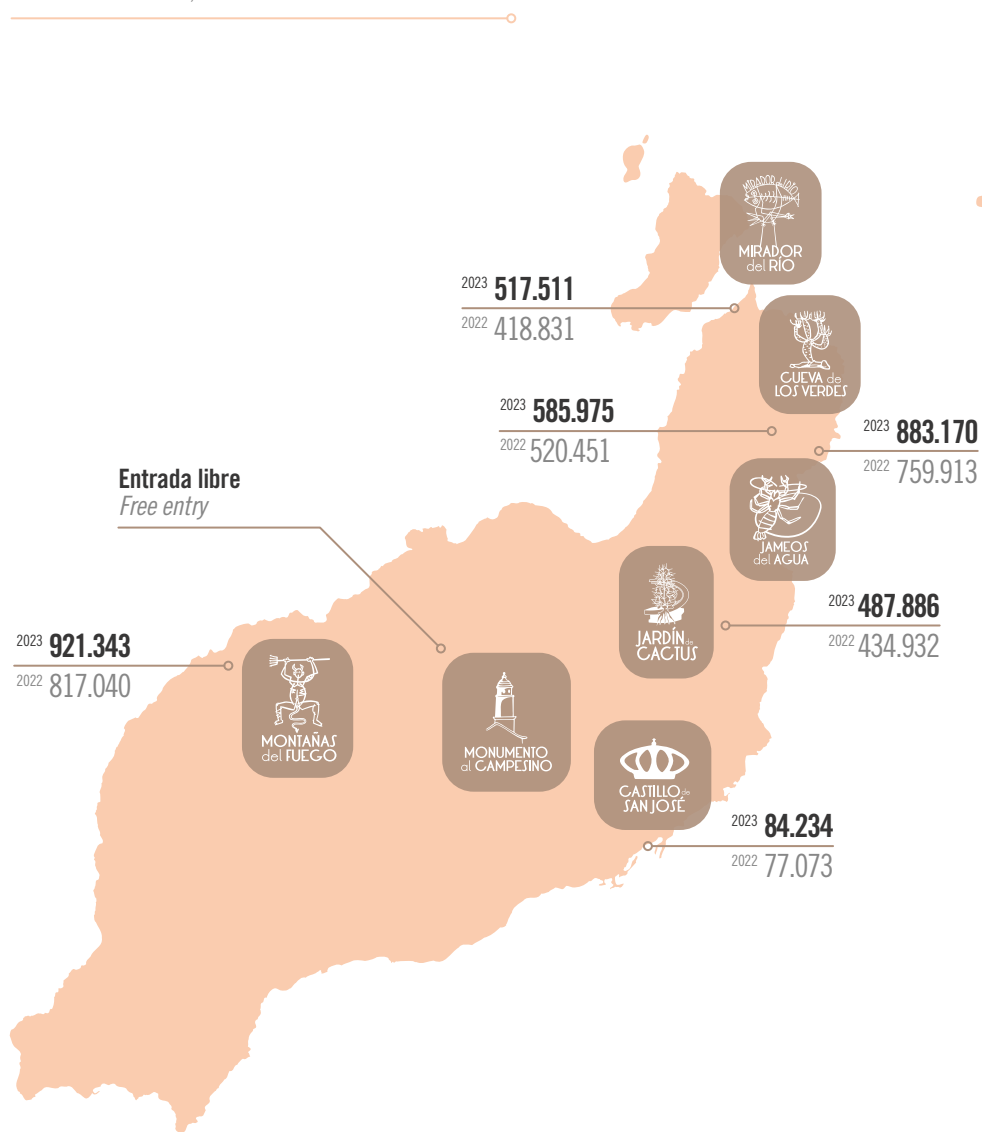
4.4 Viviendas turísticas en Lanzarote según municipio

Tourist homes in Lanzarote according to the different municipalities

Municipio <i>Municipality</i>	Viviendas turísticas <i>Tourist homes</i>	Plazas <i>Places</i>
Arrecife	489	1.804
Haría	560	2.321
San Bartolomé	349	1.526
Teguise	1.602	6.909
Tías	1.924	8.834
Tinajo	259	1.062
Yaiza	2.277	12.357
LANZAROTE	7.460	34.813

4.5 Visitantes de los Centros de Arte, Cultura y Turismo

Visitors to the Art, Culture and Tourism Centres



Visitantes totales Total visitors

2023 **3.480.119**
2022 **3.028.240**

SOCIEDAD

Society



5.1 Evolución de alumnos y centros de enseñanza no universitarios

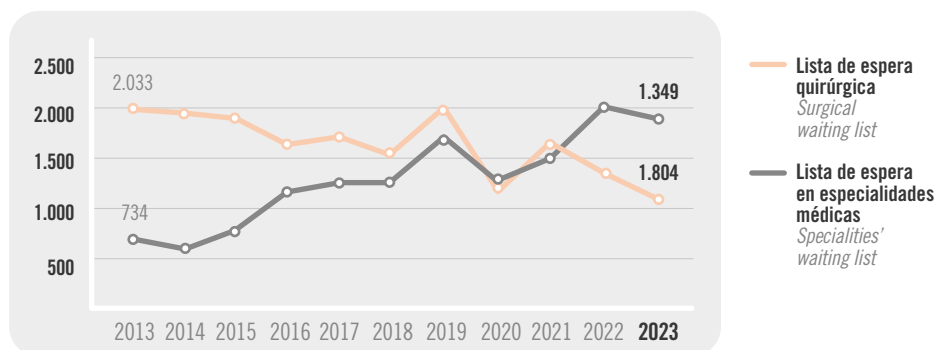
Evolution of non university students and education centres

	2013/14	2014/15	2015/16	2016/17	2017/18	2018/19	2019/20	2020/21	2021/22	2022/23	2023/24
 Alumnos <i>Students</i>	23.485	23.814	23.945	24.263	24.064	24.594	24.433	24.516	23.971	24.051	24.157

5.2 Lista de espera en el Hospital José Molina Orosa

Surgical and medical specialties' waiting lists at José Molina Orosa Hospital

	2013	2014	2015	2016	2017	2018	2019	2020	2021	2022	2023
Lista de espera quirúrgica <i>Surgical waiting list</i>	2.033	1.988	1.922	1.658	1.721	1.517	2.016	1.236	1.621	1.598	1.804
Lista de espera especialidades <i>Specialties' waiting list</i>	734	656	807	1.222	1.366	1.310	1.755	1.314	1.488	2.024	1.349



5.3 Donaciones de sangre en Lanzarote e índice de donación

Blood donations' evolution and blood donation rate in Lanzarote

	2014	2015	2016	2017	2018	2019	2020	2021	2022	2023
Nº donaciones <i>Nº Donations</i>	2.066	1.762	1.747	2.114	2.829	1.709	2.115	2.532	3.206	3.483
*Índice de donación <i>Blood donation rate</i>	14,6	12,3	12,1	14,4	19	11,2	13,6	16,2	20,5	21,9

*Nº donaciones 1.000 hab. / N° Donations 1.000 hab. La Organización Mundial de la Salud (OMS) recomienda que, para que una población esté autoabastecida en sangre, el número de donaciones anuales debería ser de 40 por cada mil habitantes.

5.4 Indicadores de criminalidad

Criminality indicators

	2022	2023
Homicidios dolosos y asesinatos consumados <i>Intentional homicide and consummated murder</i>	3	3
Homicidios dolosos y asesinatos en grado tentativa <i>Intentional homicide and attempted murder</i>	4	9
Delitos graves y menos graves de lesiones y riña tumulto <i>Serious and less serious offences regarding injuries and disputes</i>	125	145
Secuestro <i>Kidnapping</i>	0	1
Delitos contra la libertad e indemnidad sexual <i>Crimes against freedom and sexual integrity</i>	68	95
Robos con violencia e intimidación <i>Robbery with violence and intimidation</i>	94	120
Robos con fuerza en domicilios, establecimientos, etc. <i>Robbery with forced entry etc</i>	399	221
Hurtos <i>Theft</i>	1.325	1.566
Sustracciones de vehículos <i>Car theft</i>	53	43
Tráfico de drogas <i>Drug trafficking</i>	86	57

Resto de infracciones penales

2023 **4.731**
2022 4.246



Total infracciones penales

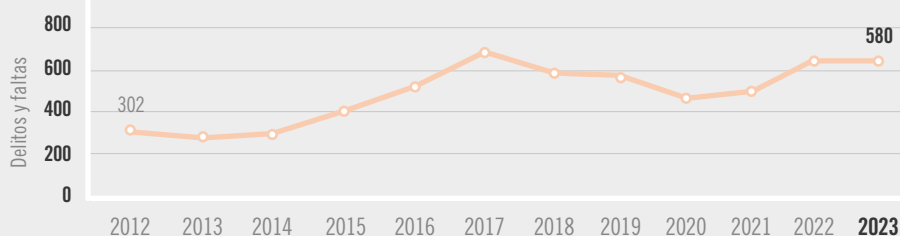
Total criminal offences

2023 **6.991**
2022 6.403

5.5 Violencia sobre la mujer: delitos y faltas ingresados


Gender-based violence

Delitos <i>Crimes</i>	Faltas ingresados <i>Offences</i>	Total delitos y faltas <i>Crimes and misdemeanours</i>
2022 581 2023 550	2022 33 2023 30	2022 614 2023 580



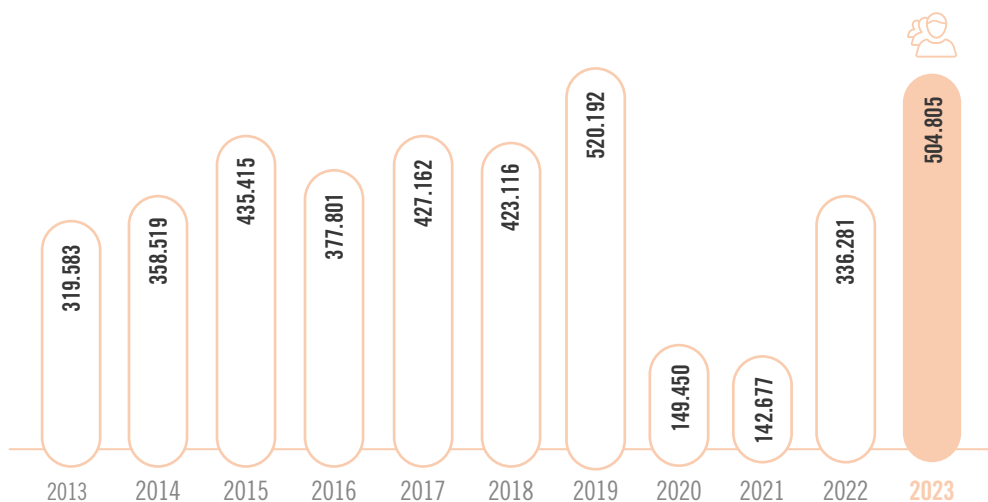
TRANSPORTES

Transport



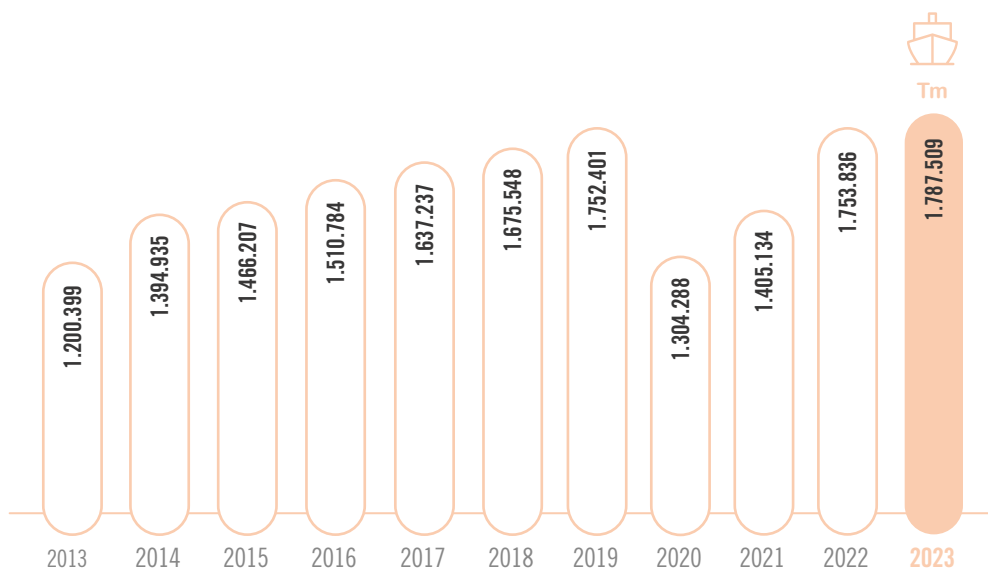
6.1 Evolución de cruceristas en el Puerto de Arrecife

Evolution of cruise passengers in the Puerto de Arrecife



6.2 Evolución del tráfico de mercancías en el Puerto de Arrecife

Evolution of freight traffic in the Puerto de Arrecife



6.3 Movimiento de pasajeros, aeronaves y mercancías en el aeropuerto

Traffic of passengers, aircrafts and goods at the airport



Pasajeros
Passengers

2023 **8.212.943**
2022 7.350.451

Operaciones
Operations

2023 **68.119**
2022 63.764

Mercancías (Kg)
Goods (Kg)

2023 **521.603**
2022 589.211

6.4 Parque de vehículos

Car park



Camiones y furgonetas
Trucks and vans

2023 **31.476**
2022 30.977



Guaguas
Buses

2023 **516**
2022 463



Turismos
Private cars

2023 **95.495**
2022 93.123



Motocicletas
Motorcycles

2023 **9.959**
2022 9.205



Tractor industrial
Industrial tractor

2023 **296**
2022 273



Remolques
Trailer

2023 **1.023**
2022 996



Otros
Other

2023 **2.750**
2022 2.491

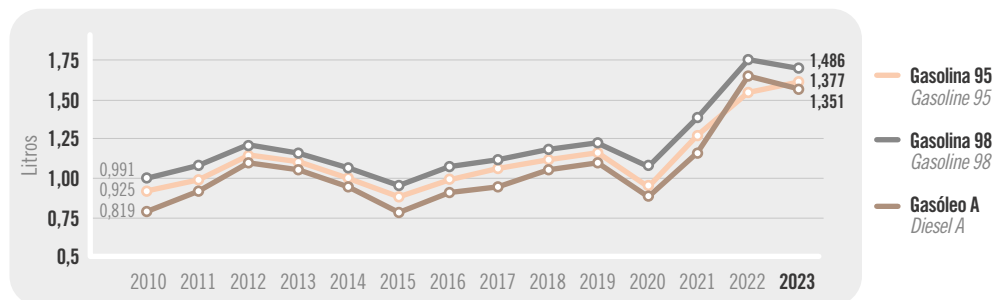


Vehículos totales
Total vehicles

2023 **141.515**
2022 137.528

6.4 Evolución del precio medio de los carburantes según tipo

Evolution of the average fuel price by type

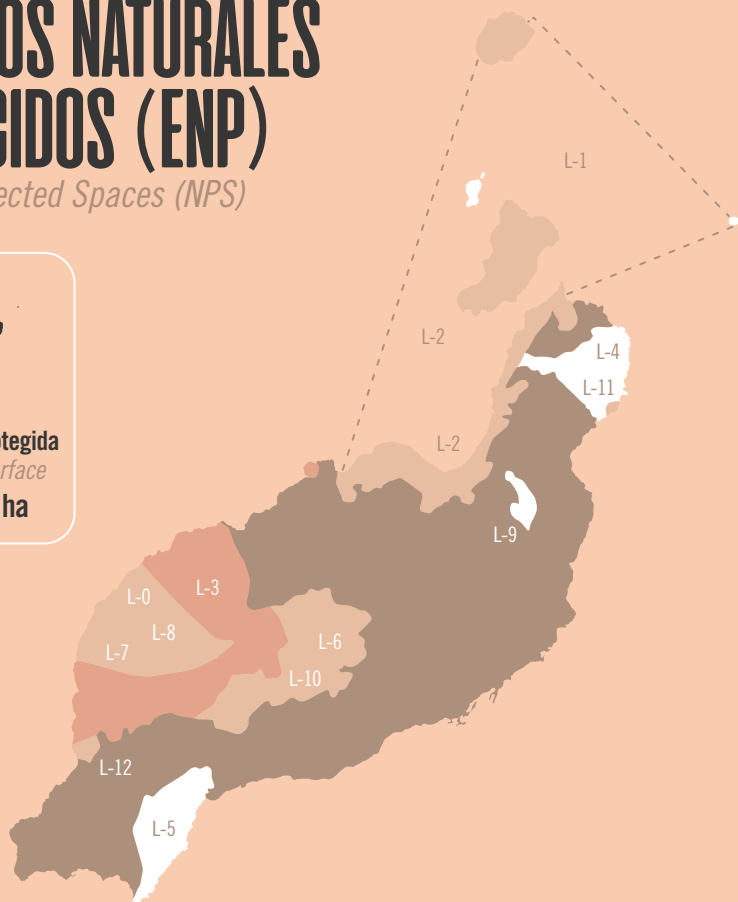


ESPACIOS NATURALES PROTEGIDOS (ENP)

Natural Protected Spaces (NPS)




Superficie protegida
Protected surface
35.060,1 ha



L-0	Parque Nacional Timanfaya	5.107,0 ha
L-1	Reserva Natural Integral Los Islotes	165,2 ha
L-2	Parque Natural Archipiélago Chinijo	9.112,0 ha
L-3	Parque Natural Los Volcanes	10.158,4 ha
L-4	Monumento Natural La Corona	1.797,2 ha
L-5	Monumento Natural Los Ajaches	3.009,5 ha
L-6	Monumento Natural Cueva de Los Naturalistas	2,1 ha
L-7	Monumento Natural Islote de Los Halcones	10,6 ha
L-8	Monumento Natural Montañas de Fuego	392,5 ha
L-9	Paisaje Protegido Tenegüime	421,1 ha
L-10	Paisaje Protegido La Geria	5.255,4 ha
L-11	Sitio de Interés Científico Los Jameos	30,9 ha
L-12	Sitio de Interés Científico del Janubio	168,6 ha

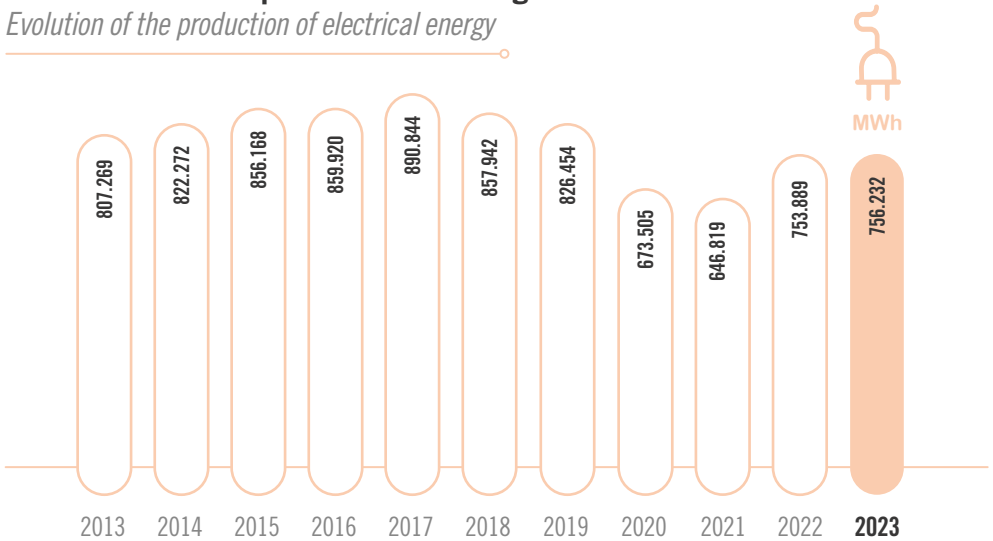
ENERGÍA, RESIDUOS Y AGUA

*Energy, waste
and water*



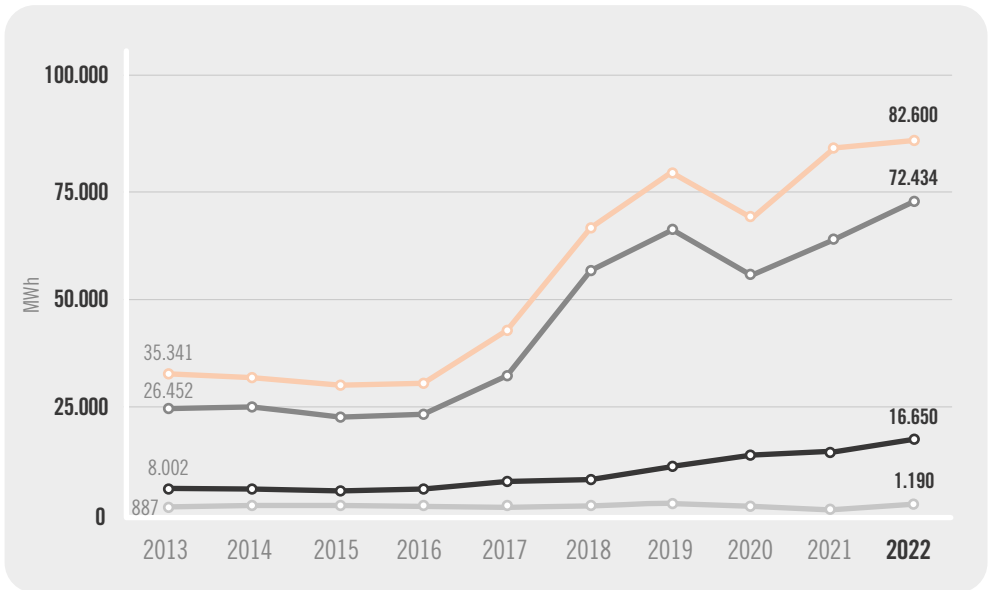
7.1 Evolución de la producción de energía eléctrica

Evolution of the production of electrical energy



7.2 Producción de energía eléctrica renovable

Renewable energy production



— Total / Total

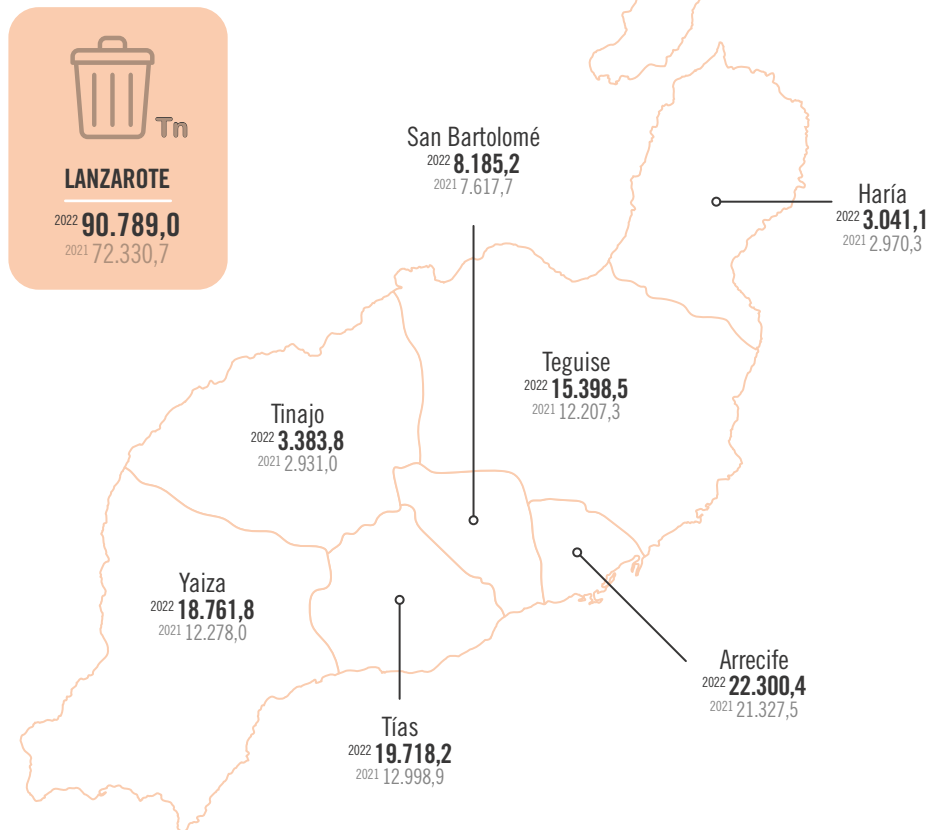
— Fotovoltáica / Photovoltaic energy

— Energía Eólica / Wind energy

— Biomasa (biogás vertedero) / Biomass energy

7.3 Residuos domiciliarios urbanos depositados en el Complejo Ambiental de Zonzamas según municipio

Urban home waste deposited in the Zonzamas Environmental Complex by municipality



7.4 Recogida selectiva de residuos según tipo

Selective waste pick-up in Lanzarote per type



Papel / Cartón
Paper / cardboard

2022 **3.894,2**
2021 3.051,6

Envases
Packaging

2022 **2.485,4**
2021 2.228,2

Vidrio
Glass

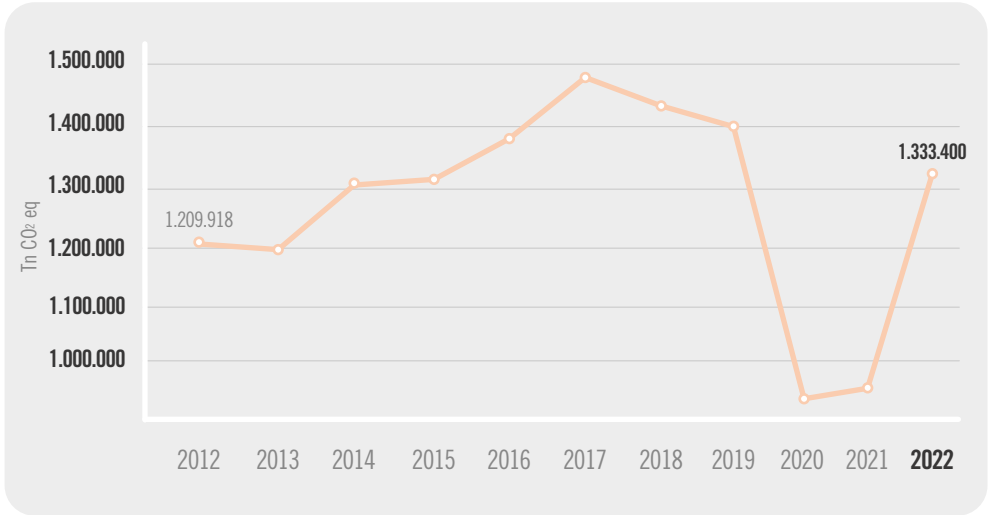
2022 **6.353,2**
2021 3.940,5

TOTAL
TOTAL

2022 **12.732,8**
2021 9.220,3

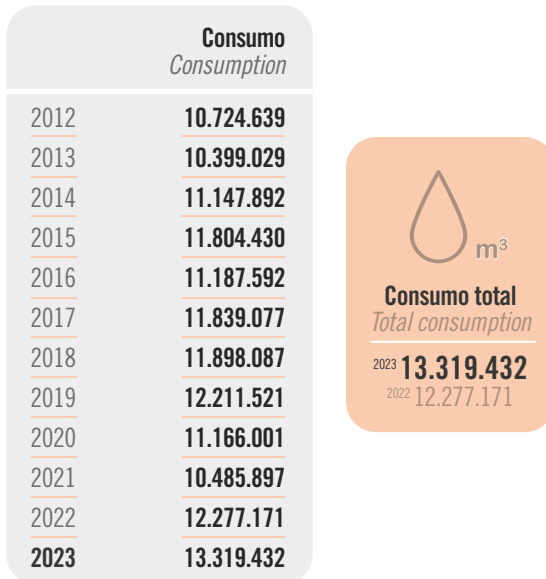
7.5 Estimación de las emisiones de CO₂ en Lanzarote

CO₂ emissions estimates in Lanzarote



7.6 Evolución del consumo de agua

Evolution of water consumption



FUENTES

Sources

Servicio Canario de la Salud. Registro de Centros, Servicios y Establecimientos sanitarios de Canarias.

Instituto Geográfico Nacional.

Agencia Estatal de Meteorología. Estación del Aeropuerto.

Instituto Nacional de Estadística (INE).

Instituto Canario de Estadística (ISTAC).

Observatorio de Empleo de Canarias (OBECAN).

Centros de Arte, Cultura y Turismo de Lanzarote.

Ministerio del Interior.

Consejo General del Poder Judicial.

Aeropuertos Españoles y Navegación Aérea (AENA).

Dirección General de Tráfico.

Autoridad Portuaria de Las Palmas.

Ayuntamiento de Arrecife. Concejalía de Transporte y Movilidad.

Cabildo de Lanzarote. Consejería de Empleo, Transportes y Nuevas Tecnologías y Consejería de Residuos.

Gobierno de Canarias. Consejería de Transición Ecológica, Lucha contra el Cambio Climático y Planificación Territorial, Consejería de Educación, Universidades, Cultura y Deportes, Consejería de Sanidad y Consejería de Obras Públicas y Transportes.

Canal Gestión Lanzarote.

Dirección Gral. De Industria y Energía del Gobierno de Canarias.

Realización: Centro de Datos

datos@cabildodelanzarote.com

Diseño: Coescénica Proyección Visual S.L.

Traducción: Dácil Sánchez

Fotografías: cedidas por los Centros de Arte, Cultura y Turismo

© Cabildo de Lanzarote, 2024



**Cabildo de
Lanzarote**