



# **CENSO DE INSTALACIONES HIDRÁULICAS EN LANZAROTE**



**JOSÉ HERNÁNDEZ MÉNDEZ  
GERARDO GANCIO ÁLVAREZ.**




## Índice:

- GALERIA I BARRANCO DE LA PAJA .....1
- GALERIA II EL CORTIJO.....4
- GALERIA III CASA DEL VASCO.....7
- GALERIA IV CASA DEL AGUA.....10
- GALERIA V CASA DEL PESCADOR.....13
- DEPÓSITO LADERAS DE FAMARA 1.....16
- DEPÓSITO LADERAS DE FAMARA2.....19
- DEPÓSITO DE CHIMIDAS.....22
- DEPÓSITO INTER. LADERAS Y CHIMIDAS.....25
- POZO DE LOS VALLES.....28
- POZO EN LADERA DE FAMARA.....31
- ALJIBE DE MARAMOYA.....34
- ALJIBE TEGALA DE LA GARRA.....37

- **ALJIBE DE SOO.....40**
- **ALJIBE VOLCAN DE LA CORONA.....43**
- **ALJIBE DE YE.....46**
- **PRESA DE MALA.....49**
- **MARETAS DE ARRECIFE.....54**
- **GALERIA DE CHAFARIZ.....57**
- **GALERIA DE LAS SIETE GOTAS.....60**
- **LAS MARETAS DE GUATICEA.....63**
- **POZO DE ARRIETA.....66**
- **POZO DE TENEGÜIME.....69**
- **POZO DE LA PLAYA DEL POZO.....72**
- **POZO DE LOS AJACHES.....75**
- **POZO DE S. MARCIAL DEL RUBICON P4.....78**
- **POZO DE S. MARCIAL DEL RUBICON P5.....81**


***INSTALACIONES HIDRAULICAS  
PROPIEDAD DEL EXCMO. CABILDO  
INSULAR DE LANZAROTE.***



**CABILDO DE LANZAROTE**



# **GALERIA I BARRANCO DE LA PAJA**

NOMBRE	GALERIA I "BARRANCO DE LA PAJA"					
MUNICIPIO	TEGUISE					
NÚCLEO O PARAJE	BARRANCO DE LA PAJA - FAMARA					
ESTADO	INACTIVO					
COORDENADAS	X	641760	Y	3221709	Z	115.00
PROPIEDAD	EXCMO. CABILDO INSULAR DE LANZAROTE.					
PROFUNDIDAD	NO SE SABE					
SEÑALIZACIÓN	SIN SEÑALIZACIÓN					
ILUMINACIÓN	SIN ILUMINACIÓN					
CERRAMIENTO	REJA METÁLICA CON CIERRE					
PELIGROSIDAD	ALTA <input type="checkbox"/> MEDIA <input type="checkbox"/> BAJA <input checked="" type="checkbox"/> DESCONOCIDA <input type="checkbox"/>					
ACCESIBILIDAD	A PIE					
ENTRADAS	1					
VISTA AÉREA DE LA INSTALACION						
OBSERVACIONES	Instalación cerrada por nuestro organismo en el año 2010.					
	También se cerco un socavón con reja metálica.					
	En la actualidad han forzado la puerta para entrar en la instalación					
FOTOGRAFÍAS	FOTO 1	Vista de la instalación				
	FOTO 2	Vista de la puerta				
	FOTO 3	Vista de la reja en el socavón				

FECHA: 27/05/2013

VIGILANTES RESPONSABLES: JOSE HERNANDEZ MENDEZ Y GERARDO CANCIO ALVAREZ.


## **GALERIA DE FOTOS GALERIA I BARRANCO DE LA PAJA**



FOTONº1 VISTA GENERAL DE LA GALERIA



FOTONº2 VISTA DE LA ENTRADA



FOTONº3 VISTA DEL SOCAVÓN



# **GALERIA II EL CORTIJO**



NOMBRE	GALERIA II "EL CORTIJO"					
MUNICIPIO	TEGUISE					
NÚCLEO O PARAJE	RISCO DE FAMARA					
ESTADO	INACTIVO					
COORDENADAS	X	642.894	Y	3222644	Z	131.00
PROPIEDAD	EXCMO. CABILDO INSULAR DE LANZAROTE.					
PROFUNDIDAD	NO SE SABE					
SEÑALIZACIÓN	SIN SEÑALIZACIÓN					
ILUMINACIÓN	SIN ILUMINACIÓN					
CERRAMIENTO	REJA METÁLICA CON CIERRE					
PELIGROSIDAD	ALTA <input type="checkbox"/> MEDIA <input checked="" type="checkbox"/> BAJA <input type="checkbox"/> DESCONOCIDA <input type="checkbox"/>					
ACCESIBILIDAD	A PIE					
ENTRADAS	1					
VISTA AÉREA DE LA INSTALACION						
OBSERVACIONES	Instalación cerrada por nuestro organismo en el año 2010.					
	Llaves en nuestra oficina.					
FOTOGRAFÍAS	FOTO 1	Vista de la instalación				
	FOTO 2	Vista de la entrada				
	FOTO 3	Vista del interior				

FECHA: 27/05/2013

VIGILANTES RESPONSABLES: JOSE HERNANDEZ MENDEZ Y GERARDO CANCIO ALVAREZ.

## ***GALERIA DE FOTOS DE LA GALERIA III EL CORTIJO***



FOTONº1 VISTA GENERAL DE LA GALERIA



FOTONº2 VISTA DE LA ENTRADA



FOTONº3 VISTA DEL INTERIOR



# **GALERIA III CASA DEL VASCO**

NOMBRE	GALERIA III "CASA DEL VASCO"					
MUNICIPIO	TEGUISE					
NÚCLEO O PARAJE	RISCO DE FAMARA					
ESTADO	INACTIVO					
COORDENADAS	X	643.172	Y	3222659	Z	134.00
PROPIEDAD	EXCMO. CABILDO INSULAR DE LANZAROTE.					
PROFUNDIDAD	NO SE SABE					
SEÑALIZACIÓN	SIN SEÑALIZACIÓN					
ILUMINACIÓN	SIN ILUMINACIÓN					
CERRAMIENTO	REJA METÁLICA CON CIERRE					
PELIGROSIDAD	ALTA <input type="checkbox"/> MEDIA <input checked="" type="checkbox"/> BAJA <input type="checkbox"/> DESCONOCIDA <input type="checkbox"/>					
ACCESIBILIDAD	A PIE Y RODADO					
ENTRADAS	1					
VISTA AÉREA DE LA INSTALACION						
OBSERVACIONES	Instalación cerrada por el Instituto Nacional de Sismología					
FOTOGRAFÍAS	FOTO 1	Vista de la instalación				
	FOTO 2	Vista de la entrada				
	FOTO 3	Vista del interior				

FECHA: 27/05/2013

VIGILANTES RESPONSABLES: JOSE HERNANDEZ MENDEZ Y GERARDO CANCIO ALVAREZ.

## GALERIA DE FOTOS DE LA GALERIA III CASA DEL VASCO



FOTONº1 VISTA GENERAL DE LA GALERIA



FOTONº2 VISTA DE LA ENTRADA



FOTONº3 VISTA DEL INTERIOR



# **GALERIA IV CASA DEL AGUA**

NOMBRE	GALERIA IV "CASA DEL AGUA"					
MUNICIPIO	HARIA					
NÚCLEO O PARAJE	RISCO DE FAMARA					
ESTADO	INACTIVO					
COORDENADAS	X	643.452.07	Y	3224.431.97	Z	21.00
PROPIEDAD	EXCMO. CABILDO INSULAR DE LANZAROTE.					
PROFUNDIDAD	NO SE SABE					
SEÑALIZACIÓN	SIN SEÑALIZACIÓN					
ILUMINACIÓN	SIN ILUMINACIÓN					
CERRAMIENTO	REJA METÁLICA					
PELIGROSIDAD	ALTA <input type="checkbox"/> MEDIA <input checked="" type="checkbox"/> BAJA <input type="checkbox"/> DESCONOCIDA <input type="checkbox"/>					
ACCESIBILIDAD	A PIE					
ENTRADAS	2					
VISTA AÉREA DE LA INSTALACION						
OBSERVACIONES	Una de las entradas esta obstruida por desprendimientos de tierra de la montaña y la otra está en altura y cerrada con una puerta de madera.					
FOTOGRAFÍAS	FOTO 1	Vista de la instalación				
	FOTO 2	Vista de la entrada				
	FOTO 3	Vista de la otra entrada				

FECHA: 27/05/2013

VIGILANTES RESPONSABLES: JOSE HERNANDEZ MENDEZ Y GERARDO CANCIO ALVAREZ.



# **GALERIA V CASA DEL PESCADOR**



NOMBRE	GALERIA V "CASA DEL PESCADOR"					
MUNICIPIO	HARIA					
NÚCLEO O PARAJE	RISCO DE FAMARA					
ESTADO	INACTIVO					
COORDENADAS	X	643.583.95	Y	3224.861.51	Z	4.00
PROPIEDAD	EXCMO. CABILDO INSULAR DE LANZAROTE.					
PROFUNDIDAD	NO SE SABE					
SEÑALIZACIÓN	SIN SEÑALIZACIÓN					
ILUMINACIÓN	SIN ILUMINACIÓN					
CERRAMIENTO	REJA METÁLICA					
PELIGROSIDAD	ALTA <input type="checkbox"/> MEDIA <input checked="" type="checkbox"/> BAJA <input type="checkbox"/> DESCONOCIDA <input type="checkbox"/>					
ACCESIBILIDAD	A PIE					
ENTRADAS	1					
VISTA AÉREA DE LA INSTALACION						
OBSERVACIONES	Instalación cerrada por nuestro organismo en el año 2010					
	En la actualidad han forzado la entrada para acceder al interior.					
FOTOGRAFÍAS	FOTO 1	Vista de la instalación				
	FOTO 2	Vista de la entrada				
	FOTO 3	Vista del interior de la galería				

FECHA: 27/05/2013

VIGILANTES RESPONSABLES: JOSE HERNANDEZ MENDEZ Y GERARDO CANCIO ALVAREZ.


## **GALERIA DE FOTOS GALERIA V CASA DEL PESCADOR**



FOTONº1 VISTA GENERAL DE LA GALERIA



FOTONº2 VISTA DE LA ENTRADA



FOTONº3 VISTA DEL INTERIOR



# DEPÓSITO LADERAS DE FAMARA 1

NOMBRE	DEPÓSITO DE LAS LADERAS DE FAMARA 1					
MUNICIPIO	TEGUISE					
NÚCLEO O PARAJE	RISCO DE FAMARA					
ESTADO	INACTIVO					
COORDENADAS	X	639.133.94	Y	3.223.259.79	Z	
PROPIEDAD	EXCMO. CABILDO INSULAR DE LANZAROTE					
PROFUNDIDAD	3 METROS					
SEÑALIZACIÓN	SIN SEÑALIZACIÓN					
ILUMINACIÓN	SIN ILUMINACIÓN					
CERRAMIENTO	2 TAPAS UNA HORMIGONADA Y OTRA DE HIERRO AMBAS ANCLADAS CON BARROTE DE HIERRO Y CANDADO.					
PELIGROSIDAD	ALTA <input type="checkbox"/> MEDIA <input type="checkbox"/> BAJA <input checked="" type="checkbox"/> DESCONOCIDA <input type="checkbox"/>					
ACCESIBILIDAD	A PIE					
BROCALES	2					
VISTA AÉREA DE LA INSTALACION						
OBSERVACIONES	Depósito de la impulsión de las galerías de Famara.					
	En la actualidad inactivo.					
	Brocal cerrado por nuestro organismo en 2010.					
	Llaves en nuestra oficina.					
FOTOGRAFÍAS	FOTO 1	Vista del depósito.				
	FOTO 2	Brocal nº1				
	FOTO 3	Brocal nº2				

FECHA: 27/05/2013

VIGILANTES RESPONSABLES: JOSE HERNANDEZ MENDEZ Y GERARDO CANCIO ALVAREZ.


## *GALERIAS DE FOTOS DEPOSITO DE LAS LADERAS FAMARA 1*



*FOTONº1 VISTA GENERAL DE LA INSTALACION*



*FOTONº2 VISTA DE BROCAL*



*FOTONº3 VISTA DE BROCAL*



# DEPÓSITO LADERAS DE FAMARA 2

NOMBRE	DEPÓSITO DE LAS LADERAS DE FAMARA 2					
MUNICIPIO	TEGUISE					
NÚCLEO O PARAJE	RISCO DE FAMARA					
ESTADO	INACTIVO					
COORDENADAS	X	639.145.18	Y	3.218335.15	Z	
PROPIEDAD	EXCMO. CABILDO INSULAR DE LANZAROTE					
PROFUNDIDAD	4 METROS					
SEÑALIZACIÓN	SIN SEÑALIZACIÓN					
ILUMINACIÓN	SIN ILUMINACIÓN					
CERRAMIENTO	TAPA DE HIERRO CON BARROTE Y CANDADO					
PELIGROSIDAD	ALTA <input type="checkbox"/> MEDIA <input type="checkbox"/> BAJA <input checked="" type="checkbox"/> DESCONOCIDA <input type="checkbox"/>					
ACCESIBILIDAD	A PIE Y RODADO					
BROCALES	1					
VISTA AÉREA DE LA INSTALACION						
OBSERVACIONES	Depósito de la impulsión de las galerías de Famara.					
	En la actualidad inactivo.					
	Brocal cerrado por nuestro organismo en 2010.					
FOTOGRAFÍAS	FOTO 1	Vista del depósito.				
	FOTO 2	Tapa del depósito cerrada.				
	FOTO 3	Interior del depósito.				

FECHA: 27/05/2013

VIGILANTES RESPONSABLES: JOSE HERNANDEZ MENDEZ Y GERARDO CANCIO ALVAREZ.

## *GALERIAS DE FOTOS DEPOSITO DE LAS LADERAS FAMARA 2*



*FOTONº1 VISTA GENERAL DEL DEPOSITO*



*FOTONº2 VISTA DEL BROCAL*



*FOTONº3 VISTA DEL INTERIOR DEL DEPOSITO*





# DEPÓSITO DE CHIMIDAS

NOMBRE	DEPOSITO DE CHIMIDAS					
MUNICIPIO	TEGUISE					
NÚCLEO O PARAJE	LAS CALERAS DE TEGUISE CHIMIDAS					
ESTADO	INACTIVO					
COORDENADAS	X	639.778.95	Y	3.216.725.00	Z	
PROPIEDAD	CABILDO INSULAR DE LANZAROTE					
PROFUNDIDAD	3 METROS					
SEÑALIZACIÓN	SIN SEÑALIZAR					
ILUMINACIÓN	SIN ILUMINACION					
CERRAMIENTO	HORMIGONADO					
PELIGROSIDAD	ALTA <input type="checkbox"/> MEDIA <input type="checkbox"/> BAJA <input checked="" type="checkbox"/> DESCONOCIDA <input type="checkbox"/>					
ACCESIBILIDAD	A PIE					
BROCALES	2					
VISTA AEREA DE LA ISNTALACION						
OBSERVACIONES	Deposito de la impulsión de las galerías de Famara					
	En la actualidad inactivo					
	Brocales hormigonados no hay riesgo de caídas.					
FOTOGRAFÍAS	FOTO 1	Vista del depósito				
	FOTO 2	Brocales				
	FOTO 3	Lateral del depósito				

FECHA: 28/05/2013

VIGILANTES RESPONSABLES: JOSE HERNANDEZ MENDEZ Y GERARDO CANCIO ALVAREZ.

## *GALERIAS DE FOTOS DEPOSITO DE CHIMIDAS*



*FOTONº1 VISTA GENERAL DEL DEPOSITO*



*FOTONº2 VISTA DE LOS BROCALES HORMIGONADOS*



*FOTONº3 VISTA LATERAL DE LA INSTALACION*



# DEPÓSITO INTERMEDIO LADERAS DE FAMARA Y CHIMIDAS

NOMBRE	DEPOSITO INTERMEDIO ENTRE LAS LADERAS DE FAMARA Y CHIMIDAS					
MUNICIPIO	TEGUISE					
NÚCLEO O PARAJE	RISCO DE FAMARA					
ESTADO	INACTIVO					
COORDENADAS	X	639.306.41	Y	3.216.862.36	Z	
PROPIEDAD	EXCMO. CABILDO INSULAR DE LANZAROTE					
PROFUNDIDAD	4 METROS					
SEÑALIZACIÓN	SIN SEÑALIZAR					
ILUMINACIÓN	SIN ILUMINACION					
CERRAMIENTO	HORMIGON					
PELIGROSIDAD	ALTA <input type="checkbox"/> MEDIA <input checked="" type="checkbox"/> BAJA <input type="checkbox"/> DESCONOCIDA <input type="checkbox"/>					
ACCESIBILIDAD	A PIE Y RODADO					
BROCALES	2 CERRADOS CON HORMIGON Y 1 DERRUIDO ( TOTAL 3)					
VISTA AEREA DE LA INSTALACION						
OBSERVACIONES	Depósito de impulsión de las galerías de famara.					
	En la actualidad inactivo					
	Un brocal está derruido posibles caídas					
FOTOGRAFÍAS	FOTO 1	Vista del deposito				
	FOTO 2	Vista de los brocales				
	FOTO 3	Brocal derruido				

FECHA: 27/05/2013

VIGILANTES RESPONSABLES: JOSE HERNANDEZ MENDEZ Y GERARDO CANCIO ALVAREZ.

*GALERIAS DE FOTOS DEPOSITO INTERMEDIO LADERAS Y CHIMIDAS*



*FOTONº1 VISTA GENERAL DEL DEPOSITO*




*FOTO Nº2 VISTA DEL DEPOSITO Y DE CUARTO DE BOMBAS*



*FOTONº3 VISTA DEL BRÓCAL DERRUIDO*



# POZO DE LOS VALLES

NOMBRE	POZO DE LOS VALLES					
MUNICIPIO	TEGUISE					
NÚCLEO O PARAJE	LOS VALLES					
ESTADO	INACTIVA					
COORDENADAS	X	643526.71	Y	3217639.02	Z	
PROPIEDAD	EXCMO. CABILDO INSULAR DE LANZAROTE					
PROFUNDIDAD	12 METROS					
SEÑALIZACIÓN	SIN SEÑALIZAR					
ILUMINACIÓN	SIN ILUMINACION					
CERRAMIENTO	NO EXISTE					
PELIGROSIDAD	ALTA <input checked="" type="checkbox"/> MEDIA <input type="checkbox"/> BAJA <input type="checkbox"/> DESCONOCIDA <input type="checkbox"/>					
ACCESIBILIDAD	A PIE Y RODADO					
BROCALES	1					
VISTA AEREA DE LA INSTALACION						
OBSERVACIONES	Instalación inactiva					
	Actualmente precintado por la Policía Local de Teguiise					
	Denunciado por el Seprona					
FOTOGRAFÍAS	FOTO 1	Vista general de la instalación				
	FOTO 2	Vista del precintado				
	FOTO 3	Vista del interior del pozo				

FECHA: 22/05/2013

VIGILANTES RESPONSABLES: JOSE HERNANDEZ MENDEZ Y GERARDO CANCIO ALVAREZ.



## GALERIA DE FOTOS POZO DE LOS VALLES



FOTO N°1 VISTA DEL POZO PRECINTADO



FOTO N°2 VISTA TRASERA DEL POZO




FOTO N°3 VISTA INTERIOR DEL POZO



# POZO EN LADERA DE FAMARA

NOMBRE	POZO DE LAS LADERAS DE FAMARA					
MUNICIPIO	TEGUISE					
NÚCLEO O PARAJE	RISCO DE FAMARA					
ESTADO	INACTIVO					
COORDENADAS	X	639.085.73	Y	3.218.286.31	Z	
PROPIEDAD	EXCMO. CABILDO INSULAR DE LANZAROTE					
PROFUNDIDAD	10 METROS					
SEÑALIZACIÓN	SIN SEÑALIZAR					
ILUMINACIÓN	SIN ILUMINACION					
CERRAMIENTO	PUERTA DE HIERRO CON CANDADO					
PELIGROSIDAD	ALTA <input type="checkbox"/> MEDIA <input type="checkbox"/> BAJA <input checked="" type="checkbox"/> DESCONOCIDA <input type="checkbox"/>					
ACCESIBILIDAD	A PIE Y RODADO					
BROCALES	1 CERRADO CON TAPA METALICA POR NUESTRO ORGANISMO CON CANDADO					
VISTA AEREA DE LA ISNTALACION						
OBSERVACIONES	Pozo cerca de estación de impulsión de galerías de Famara					
	En la actualidad inactivo					
	Acceso cerrado por nuestro organismo en 2010					
	Llave en nuestra oficina acceso a pozo y brocal.					
FOTOGRAFÍAS	FOTO 1	Vista del pozo				
	FOTO 2	Puerta de acceso al pozo				
	FOTO 3	Brocal también cerrado				

FECHA: 27/05/2013

VIGILANTES RESPONSABLES: JOSE HERNANDEZ MENDEZ Y GERARDO CANCIO ALVAREZ.

## *GALERIAS DE FOTOS POZO LADERAS DE FAMARA*



*FOTONº1 VISTA GENERAL DEL POZO Y BROCAL*



*FOTO Nº2 VISTA DE LA PUERTA DE ACCESO AL POZO*



*FOTONº3 VISTA DEL BROCAL*



# ALJIBE DE MARAMOYA

NOMBRE	ALJIBES DE MARAMOYA					
MUNICIPIO	TINAJO					
NÚCLEO O PARAJE	VEGUETA - YUCO					
ESTADO	ACTIVO					
COORDENADAS	X	630.943	Y	3.215003	Z	
PROPIEDAD	EXCMO. CABILDO INSULAR DE LANZAROTE					
PROFUNDIDAD	6 METROS					
SEÑALIZACIÓN	SIN SEÑALIZACIÓN					
ILUMINACIÓN	SIN ILUMINACIÓN					
CERRAMIENTO	TAPAS METALICAS CON CIERRE DE BARROTE DE HIERRO CON CANDADO.					
PELIGROSIDAD	ALTA <input type="checkbox"/> MEDIA <input type="checkbox"/> BAJA <input checked="" type="checkbox"/> DESCONOCIDA <input type="checkbox"/>					
ACCESIBILIDAD	A PIE Y RODADO					
BROCALES	6					
VISTA AÉREA DE LA INSTALACION						
OBSERVACIONES	Los brocales de esta instalación fueron cerrados por nuestro organismo en junio de 2010.					
	Llaves en nuestra oficina.					
FOTOGRAFÍAS	FOTO 1	Vista del aljibe.				
	FOTO 2	Tapa de los brocales				
	FOTO 3	Lateral del aljibe.				

FECHA: 27/05/2013

VIGILANTES RESPONSABLES: JOSE HERNANDEZ MENDEZ Y GERARDO CANCIO ALVAREZ.

## *GALERIAS DE FOTOS ALJIBE DE MARAMOYA*



*FOTONº1 VISTA GENERAL DEL ALJIBE*



*FOTONº2 VISTA DEL BROCAL*

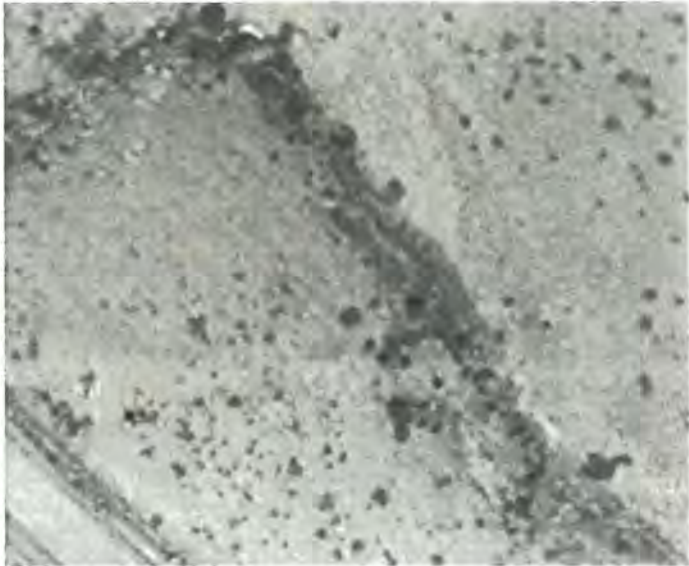


*FOTO Nº3 VISTA LATERAL DEL ALJIBE*



# ALJIBE DE TEGALA DE LA GARRA



NOMBRE	ALJIBE EN TEGALA DE LA GARRA					
MUNICIPIO	TEGUISE					
NÚCLEO O PARAJE	CERCA DE LA GRANJA DEL CABILDO TAHICHE					
ESTADO	INACTIVO					
COORDENADAS	X	640.730.30	Y	3.209458.14	Z	
PROPIEDAD	CABILDO INSULAR DE LANZAROTE					
PROFUNDIDAD	4 METROS					
SEÑALIZACIÓN	SIN SEÑALIZAR					
ILUMINACIÓN	SIN ILUMINACION					
CERRAMIENTO	NO EXISTE					
PELIGROSIDAD	ALTA <input checked="" type="checkbox"/> MEDIA <input type="checkbox"/> BAJA <input type="checkbox"/> DESCONOCIDA <input type="checkbox"/>					
ACCESIBILIDAD	A PIE Y RODADO					
BROCALES	1					
VISTA AEREA DE LA INSTALACION						
OBSERVACIONES	Aljibe con peligro de derrumbe.					
	Brocal abierto posibles caídas.					
FOTOGRAFÍAS	FOTO 1	Vista del aljibe				
	FOTO 2	Brocal abierto				
	FOTO 3	Interior del aljibe				


FECHA: 28/05/2013

VIGILANTES RESPONSABLES: JOSE HERNANDEZ MENDEZ Y GERARDO CANCIO ALVAREZ.

## *GALERIAS DE FOTOS ALJIBE TEGALA DE LA GARRA*



*FOTONº1 VISTA GENERAL DEL ALJIBE*



*FOTO Nº2 VISTA DEL BROCAL*



*FOTONº3 VISTA DEL INTERIOR DEL ALJIBE*



# ALJIBE DE SOO

NOMBRE	ALJIBE DE SOO					
MUNICIPIO	TEGUISE					
NÚCLEO O PARAJE	JABLEROS DE SOO					
ESTADO	ACTIVA					
COORDENADAS	X	633.637	Y	3.219922.10	Z	89
PROPIEDAD	EXCMO. CABILDO INSULAR DE LANZAROTE					
PROFUNDIDAD	5 METROS					
SEÑALIZACIÓN	SIN SEÑALIZAR					
ILUMINACIÓN	SIN ILUMINACION					
CERRAMIENTO	CADENA CON CANDADO					
PELIGROSIDAD	ALTA <input type="checkbox"/> MEDIA <input checked="" type="checkbox"/> BAJA <input type="checkbox"/> DESCONOCIDA <input type="checkbox"/>					
ACCESIBILIDAD	A PIE Y RODADO					
BROCALES	2 CERRADOS CON TAPAS DE MADERA					
VISTA AEREA DE LA INSTALACION						
OBSERVACIONES	El techo tiene peligro de derrumbe por erosión.					
	Se desconoce quién aprovecha el agua existente.					
FOTOGRAFÍAS	FOTO 1	Vista general de la instalación				
	FOTO 2	Vista del brocal				
	FOTO 3	Vista del techo erosionado				

FECHA: 22/05/2013

VIGILANTES RESPONSABLES: JOSE HERNANDEZ MENDEZ Y GERARDO CANCIO ALVAREZ.

## *GALERIAS DE FOTOS ALJIBE DE SOO*



*FOTO N°1 VISTA GENERAL DEL ALJIBE*




*FOTO N°2 VISTA DEL BROCAL*



*FOTO N°3 VISTA DEL TECHO EROSIONADO*



# ALJIBE VOLCAN DE LA CORONA

NOMBRE	ALJIBE DEL VOLCAN DE LA CORONA					
MUNICIPIO	HARIA					
NÚCLEO O PARAJE	VOLCAN DE LA CORONA					
ESTADO	ACTIVA					
COORDENADAS	X	647375.66	Y	3228458.96	Z	
PROPIEDAD	EXCMO. CABILDO INSULAR DE LANZAROTE					
PROFUNDIDAD	7 METROS					
SEÑALIZACIÓN	SIN SEÑALIZAR					
ILUMINACIÓN	SIN ILUMINACION					
CERRAMIENTO	PUERTA DE MADERA CON FECHILLO					
PELIGROSIDAD	ALTA <input type="checkbox"/> MEDIA <input checked="" type="checkbox"/> BAJA <input type="checkbox"/> DESCONOCIDA <input type="checkbox"/>					
ACCESIBILIDAD	A PIE Y RODADO					
BROCALES	1					
VISTA AEREA DE LA INSTALACION						
OBSERVACIONES	Cerrado con fechillo cualquiera puede abrir y entrar.					
	Se desconoce quién aprovecha el agua existente.					
FOTOGRAFÍAS	FOTO 1	Vista general de la instalación				
	FOTO 2	Vista de la puerta de entrada y fechillo				
	FOTO 3	Vista del interior del aljibe				

FECHA: 22/05/2013

VIGILANTES RESPONSABLES: JOSE HERNANDEZ MENDEZ Y GERARDO CANCIO ALVAREZ.

## *GALERIAS DE FOTOS ALJIBE VOLCAN DE LA CORONA*



*FOTONº1 VISTA GENERAL DE LA INSTALACION*



*FOTONº2 VISTA DE LA PUERTA DE ENTRADA CON FECHILLO*



*FOTONº3 VISTA INTERIOR DEL ALJIBE*





# ALJIBE DE YE

NOMBRE	ALJIBE DE YE					
MUNICIPIO	HARÍA					
NÚCLEO O PARAJE	CARRETERA LZ- 202 MIRADOR DEL RIO					
ESTADO	ACTIVA					
COORDENADAS	X	645368.24	Y	33145087.09	Z	506
PROPIEDAD	EXCMO. CABILDO INSULAR DE LANZAROTE					
PROFUNDIDAD	3 METROS APROXIMADAMENTE					
SEÑALIZACIÓN	SIN SEÑALIZAR					
ILUMINACIÓN	SIN ILUMINACION					
CERRAMIENTO	CHAPA DE MADERA Y PIEDRA ENCIMA					
PELIGROSIDAD	ALTA <input type="checkbox"/> MEDIA <input checked="" type="checkbox"/> BAJA <input type="checkbox"/> DESCONOCIDA <input type="checkbox"/>					
ACCESIBILIDAD	A PIE Y RODADO					
BROCALES	UNO CON UNA CHAPA DE MADERA Y UNA PIEDRA ENCIMA					
VISTA AEREA DE LA INSTALACION						
OBSERVACIONES	Instalación sin cerrar					
	Se desconoce quién aprovecha el agua existente.					
FOTOGRAFÍAS	FOTO 1	Vista general de la instalación				
	FOTO 2	Vista del brocal				
	FOTO 3	Vista desde la carretera LZ-202				

FECHA: 27/05/2013

VIGILANTES RESPONSABLES: JOSE HERNANDEZ MENDEZ Y GERARDO CANCIO ALVAREZ

## *GALERIAS DE FOTOS ALJIBE DE YE*



*FOTONº1 VISTA GENERAL DEL ALJIBE*



*FOTONº2 VISTA DEL BROCAL*



*FOTO Nº3 VISTA DESDE LA CARRETERA LZ-202*



# PRESA DE MALA

NOMBRE	PRESA DE MALA					
MUNICIPIO	HARIA					
NÚCLEO O PARAJE	BARRANCO DEL PALOMO					
ESTADO	INACTIVO					
COORDENADAS	X	524384	Y	3270301	Z	
PROPIEDAD	EXCMO. CABILDO INSULAR DE LANZAROTE (VER ACTA DE ENTREGA ADJUNTA)					
PROFUNDIDAD	20 METROS					
SEÑALIZACIÓN	CARTEL DE ADVERTENCIA DE PELIGRO					
ILUMINACIÓN	SIN ILUMINACION					
CERRAMIENTO	PUERTAS DE HIERRO					
PELIGROSIDAD	ALTA <input checked="" type="checkbox"/> MEDIA <input type="checkbox"/> BAJA <input type="checkbox"/> DESCONOCIDA <input type="checkbox"/>					
ACCESIBILIDAD	A PIE Y RODADO					
VISIBILIDAD	ALTA					
VISTA AÉREA DE LA INSTALACION						
OBSERVACIONES	Se ha intentado cerrar en varias ocasiones por parte de este organismo y siempre las puertas que hemos puesto han sido derribadas por actos vandálicos.					
	Se colocó en el 2010 un cartel de advertencia de peligro que en la actualidad todavía permanece.					
	Las vallas de seguridad de la pasarela de la presa están en un estado de deterioro y oxidación muy peligroso.					
FOTOGRAFÍAS	FOTO 1	Vista de la presa y del cartel				
	FOTO 2	Vista de las puertas tiradas				
	FOTO 3	Valla de la pasarela				

FECHA: 27/05/2013

VIGILANTES RESPONSABLES: JOSE HERNANDEZ MENDEZ Y GERARDO CANCIO ALVAREZ.

## GALERIA DE FOTOS PRESA DE MALA



FOTO Nº1 CARTEL Y VISTA DE LA PRESA



FOTO Nº2 PUERTAS DESTROZADAS



FOTO Nº3 VALLA DE LA PASARELA

A C T A.

DE ENTREGA POR LA DIRECCION GENERAL DE OBRAS HIDRAULICAS AL EXCMO. CABILDO INSULAR DE LANZAROTE (PROVINCIA DE LAS PALMAS) DE LAS OBRAS DEL "PROYECTO DE PRESA DE MALA EN EL VALLE DEL PALOMO" (ISLA DE LANZAROTE).

Reunidos en Arrecife el Iltmo. Sr. D. Antonio Nautista Martín, Ingeniero Jefe de la Jefatura de Obras Hidráulicas de Las Palmas, D. Juan Carlos Ibrahim Perera, Ingeniero Director de las obras y los Iltmos. Sres. D. Antonio Lorenzo Martín y D. Armando de León Expósito, Presidente y Consejero del Excmo. Cabildo Insular de Lanzarote, se procede a la entrega de una Presa de gravedad de planta recta situada en el Valle del Palomo, T.M. de Haría, Isla de Lanzarote, a la cota +165 en coronación, cuyas características son las siguientes:

- Altura de 30 ms. sobre el cauce.
- Anchura de coronación de 3 ms.
- Taludes de 0,80 y 0,05 aguas abajo y arriba respectivamente.
- Aliviadero de superficie en el centro de la Presa con dos vanos de 4,50 ms. con caída del agua sobre el paramento enmarcada por dos muretes y trampolín de lanzamiento al final.
- Dos desagües de fondo con tuberías de 400 mms. de diámetro interior provistos de doble cierre con compuertas deslizantes, que desembocan por encima del trampolín.
- Toma de agua con tres tuberías horizontales de 300 mms. de diámetro, dispuestas con doble válvula de cierre que concurren en un colector a lo largo del paramento constituido por una tubería de 500 mms. que termina en un dissipador de energía situado a continuación de una llave de paso para regular el caudal de acuerdo con las necesidades.
- Tres galerías longitudinales en el interior de la presa, que penetran 15 ms. en el terreno.
- Edificio para la Administración con un cuerpo para vivienda, oficina y salón de reuniones y vivienda del guarda.

Las obras fueron recibidas provisionalmente el día 17 de Marzo de 1.978 y definitivamente el 31 de Julio de 1.979.

La liquidación provisional de las obras ha sido aprobada definitivamente el día 8 de Abril de 1.980 con un importe líquido de CUARENTA Y NUEVE MILLONES TRESCIENTAS SETENTA Y UNA MIL QUINIENTAS DOS PESETAS (49.371.502,- Pts) coincidiendo con la liquidación definitiva.

Con la entrega de estas obras el Excmo. Cabildo Insular de Lanzarote se hace cargo de la explotación y conservación de las mismas, debiendo consignar en sus presupuestos las partidas necesarias a tal fin.

En ningún caso, podrán realizarse modificaciones en las obras que se entregan sin la autorización previa de la Dirección General de Obras Hidráulicas.

La explotación de las obras deberá realizarse de modo que se tenga en cuenta el punto sexto de la resolución de la Dirección General de Obras Hidráulicas de 15 de Enero de 1.971 que aprobaba definitivamente el proyecto y que especificaba: "Las obras en cuestión deberán realizarse de modo que queden respetados los derechos adquiridos por los afectados por las mismas".

Los Ilmos. Sres. Don Antonio Lorenzo Martín y D. - Armando de León Exposito, en representación del Excmo. Cabildo Insular de Lanzarote, dan por recibidas las obras para su explotación y conservación y acepta íntegra y explícitamente las disposiciones anteriores y cualquiera otra dimanante de la legislación vigente y futura, debiendo unirse a la presente Acta la de ratificación de la misma otorgada por el pleno de la citada corporación.

Y para que conste, se extiende la presente Acta por quintuplicado, que firman los señores asistente al acto, en Arrecife de Lanzarote a dieciocho de Mayo de mil novecientos ochenta y dos.



*Pauluh*


*[Signature]*

*[Signature]*





# **LAS MARETAS DE ARRECIFE**

NOMBRE	LAS MARETAS					
MUNICIPIO	ARRECIFE					
NÚCLEO O PARAJE	ARGANA BAJA "LOS CUARTELES"					
ESTADO	INACTIVO					
COORDENADAS	X	640.858	Y	3205.532	Z	37.00
PROPIEDAD	EXCMO. CABILDO INSULAR DE LANZAROTE					
PROFUNDIDAD	5 METROS					
SEÑALIZACIÓN	SIN SEÑALIZACIÓN					
ILUMINACIÓN	SIN ILUMINACIÓN					
CERRAMIENTO	PARED DE HORMIGÓN					
PELIGROSIDAD	ALTA <input type="checkbox"/> MEDIA <input checked="" type="checkbox"/> BAJA <input type="checkbox"/> DESCONOCIDA <input type="checkbox"/>					
ACCESIBILIDAD	RODADO - A PIE					
VISIBILIDAD	ALTA					
VISTA AÉREA DE LA INSTALACION						
OBSERVACIONES	Es un aljibe depósito					
	Hay dos accesos					
	Cerrados por el Cabildo, aunque en la actualidad han derribado parte de la pared de uno de ellos.					
FOTOGRAFÍAS	FOTO 1	Vista de la instalación				
	FOTO 2	Pared derruida				
	FOTO 3	Otro acceso cerrado				

FECHA: 27/05/2013

VIGILANTES RESPONSABLES: JOSE HERNANDEZ MENDEZ Y GERARDO CANCIO ALVAREZ.

## **GALERIA DE FOTOS DE LAS MARETAS DE ARRECIFE**



FOTONº1 VISTA GENERAL DE LA INSTALACION




FOTONº2 VISTA DE LA PARED DERRUIDA



FOTONº3 VISTA DEL INTERIOR



## OTRAS INSTALACIONES HIDRAULICAS CENSADAS POR EL CONSEJO INSULAR DE AGUAS EN LA ISLA DE LANZAROTE



CONSEJO  
INSULAR  
DE  
AGUAS  
DE  
LANZAROTE



# GALERIA DE CHAFARIZ

NOMBRE	GALERIA DE CHAFARIZ					
MUNICIPIO	HARIA					
NÚCLEO O PARAJE	TABAYESCO					
ESTADO	INACTIVO					
COORDENADAS	X	647041	Y	3221.604	Z	344.00
PROPIEDAD	NO SE SABE					
PROFUNDIDAD	NO SE SABE					
SEÑALIZACIÓN	SIN SEÑALIZACIÓN					
ILUMINACIÓN	SIN ILUMINACIÓN					
CERRAMIENTO	REJA METÁLICA CON CIERRE					
PELIGROSIDAD	ALTA <input type="checkbox"/> MEDIA <input checked="" type="checkbox"/> BAJA <input type="checkbox"/> DESCONOCIDA <input type="checkbox"/>					
ACCESIBILIDAD	A PIE					
ENTRADAS	1					
VISTA AÉREA DE LA INSTALACION						
OBSERVACIONES	Instalación cerrada por nuestro organismo en el año 2010					
	En la actualidad han forzado la entrada para acceder al interior.					
FOTOGRAFÍAS	FOTO 1	Vista de la general de la instalación				
	FOTO 2	Vista de la entrada				
	FOTO 3	Vista del interior de la galería				

FECHA: 27/05/2013

VIGILANTES RESPONSABLES: JOSE HERNANDEZ MENDEZ Y GERARDO CANCIO ALVAREZ.

## ***GALERIA DE FOTOS GALERIA DE CHAFARIZ***



FOTONº1 VISTA GRAL DE LA GALERÍA



FOTONº2 VISTA DE LA ENTRADA




FOTONº3 VISTA DEL INTERIOR



# **GALERIA DE LAS SIETE GOTAS**



NOMBRE	GALERIA DE LAS SIETE GOTAS					
MUNICIPIO	HARIA					
NÚCLEO O PARAJE	TABAYESCO					
ESTADO	INACTIVO					
COORDENADAS	X	647041	Y	3221.604	Z	369.00
PROPIEDAD	NO SE SABE					
PROFUNDIDAD	NO SE SABE					
SEÑALIZACIÓN	SIN SEÑALIZACIÓN					
ILUMINACIÓN	SIN ILUMINACIÓN					
CERRAMIENTO	REJA METÁLICA CON CIERRE					
PELIGROSIDAD	ALTA <input type="checkbox"/> MEDIA <input checked="" type="checkbox"/> BAJA <input type="checkbox"/> DESCONOCIDA <input type="checkbox"/>					
ACCESIBILIDAD	A PIE					
ENTRADAS	1					
VISTA AÉREA DE LA INSTALACION						
OBSERVACIONES	Instalación cerrada por nuestro organismo en el año 2010					
	En la actualidad han forzado la entrada para acceder al interior.					
FOTOGRAFÍAS	FOTO 1	Vista de la general de la instalación				
	FOTO 2	Vista de la entrada				
	FOTO 3	Vista del interior de la galería				

FECHA: 27/05/2013

VIGILANTES RESPONSABLES: JOSE HERNANDEZ MENDEZ Y GERARDO CANCIO ALVAREZ.

## GALERIA DE FOTOS GALERIA DE LAS SIETE GOTAS



FOTONº1 VISTA GENERAL DE LA GALERIA



FOTONº2 VISTA DE LA ENTRADA



FOTONº3 VISTA DEL INTERIOR



# **LAS MARETAS DE GUATICEA**

NOMBRE	MARETAS DE GUATICEA					
MUNICIPIO	SAN BARTOLOME					
NÚCLEO O PARAJE	MONTAÑA BLANCA					
ESTADO	INACTIVO					
COORDENADAS	X	633.785	Y	3207.649	Z	342.00
PROPIEDAD	NO SE SABE					
PROFUNDIDAD	7 METROS					
SEÑALIZACIÓN	SIN SEÑALIZACIÓN					
ILUMINACIÓN	SIN ILUMINACIÓN					
CERRAMIENTO	SIN CIERRE					
PELIGROSIDAD	ALTA <input checked="" type="checkbox"/> MEDIA <input type="checkbox"/> BAJA <input type="checkbox"/> DESCONOCIDA <input type="checkbox"/>					
ACCESIBILIDAD	A PIE					
BROCALES	6 DEPOSITOS ABIERTOS					
VISTA AÉREA DE LA INSTALACION						
OBSERVACIONES	Es un sistema de recogida de aguas por medio de un corte en la montaña las cuales vienen a parar a unos depósitos los cuales en la actualidad están abiertos.					
	Fue construido en la época de la Falange					
FOTOGRAFÍAS	FOTO 1	Vista de la instalación				
	FOTO 2	Vista del brocal de un depósito				
	FOTO 3	Vista interior de un depósito				

FECHA: 27/05/2013

VIGILANTES RESPONSABLES: JOSE HERNANDEZ MENDEZ Y GERARDO CANCIO ALVAREZ.

## **GALERIA DE FOTOS DE LA MARETA DE GUATICEA**



FOTONº1 VISTA GENERAL DE LA MARETA



FOTONº2 VISTA DEL BROCAL DEL DEPOSITO



FOTONº3 VISTA DEL INTERIOR DEL DEPOSITO



# POZO DE ARRIETA

NOMBRE	POZO DE ARRIETA					
MUNICIPIO	HARIA					
NÚCLEO O PARAJE	ARRIETA					
ESTADO	INACTIVO					
COORDENADAS	X	649256	Y	3123.817	Z	40.00
PROPIEDAD	PRIVADO					
PROFUNDIDAD	8 METROS					
SEÑALIZACIÓN	SIN SEÑALIZACIÓN					
ILUMINACIÓN	SIN ILUMINACIÓN					
CERRAMIENTO	REJA METÁLICA					
PELIGROSIDAD	ALTA <input type="checkbox"/> MEDIA <input type="checkbox"/> BAJA <input checked="" type="checkbox"/> DESCONOCIDA <input type="checkbox"/>					
ACCESIBILIDAD	A PIE Y RODADO					
BROCALES	1					
VISTA AÉREA DE LA INSTALACION						
OBSERVACIONES	Instalación cerrada por nuestro organismo en el año 2010.					
FOTOGRAFÍAS	FOTO 1	Vista de la instalación				
	FOTO 2	Vista del brocal				
	FOTO 3	Vista interior del pozo				


FECHA: 27/05/2013

VIGILANTES RESPONSABLES: JOSE HERNANDEZ MENDEZ Y GERARDO CANCIO ALVAREZ.


## ***GALERIA DE FOTOS DEL POZO DE ARRIETA***



FOTONº1 VISTA GENERAL DEL POZO



FOTONº2 VISTA DEL BROCAL



FOTONº3 VISTA DEL INTERIOR DEL POZO





# POZO DE TENEGÜIME

NOMBRE	POZO DE TENEGÜIME					
MUNICIPIO	TEGUISE					
NÚCLEO O PARAJE	BARRANCO DE TENEGÜIME					
ESTADO	INACTIVO					
COORDENADAS	X	616737.56	Y	3193.159.73	Z	16
PROPIEDAD	PRIVADO					
PROFUNDIDAD	10 METROS					
SEÑALIZACIÓN	SIN SEÑALIZACIÓN					
ILUMINACIÓN	SIN ILUMINACIÓN					
CERRAMIENTO	REJA METÁLICA					
PELIGROSIDAD	ALTA <input type="checkbox"/> MEDIA <input type="checkbox"/> BAJA <input checked="" type="checkbox"/> DESCONOCIDA <input type="checkbox"/>					
ACCESIBILIDAD	A PIE Y RODADO					
BROCALES	1					
VISTA AÉREA DE LA INSTALACION						
OBSERVACIONES	Instalación cerrada por nuestro organismo en el año 2010.					
FOTOGRAFÍAS	FOTO 1	Vista de la instalación				
	FOTO 2	Vista del brocal				
	FOTO 3	Vista interior del pozo				


FECHA: 27/05/2013

VIGILANTES RESPONSABLES: JOSE HERNANDEZ MENDEZ Y GERARDO CANCIO ALVAREZ.

## GALERIA DE FOTOS DEL POZO DE TENEGÜIME



FOTONº1 VISTA GENERAL DEL POZO




FOTONº2 VISTA DEL BROCAL



FOTONº3 VISTA DEL INTERIOR




# POZO DE LA PLAYA DEL POZO

NOMBRE	POZO DE LA PLAYA DEL POZO													
MUNICIPIO	YAIZA													
NÚCLEO O PARAJE	PLAYA QUEMADA													
ESTADO	INACTIVO													
COORDENADAS	X	62294	Y	3197107	Z	4.00								
PROPIEDAD	NO SE SABE													
PROFUNDIDAD	10 METROS													
SEÑALIZACIÓN	SIN SEÑALIZACIÓN													
ILUMINACIÓN	SIN ILUMINACIÓN													
CERRAMIENTO	MURETE DE PIEDRA SIN TAPA													
PELIGROSIDAD	ALTA <input type="checkbox"/> MEDIA <input checked="" type="checkbox"/> BAJA <input type="checkbox"/> DESCONOCIDA <input type="checkbox"/>													
ACCESIBILIDAD	A PIE Y RODADO													
BROCALES	1													
VISTA AÉREA DE LA INSTALACION														
OBSERVACIONES	<table border="1" style="width: 100%; height: 100px;"> <tr><td> </td></tr> <tr><td> </td></tr> <tr><td> </td></tr> <tr><td> </td></tr> <tr><td> </td></tr> <tr><td> </td></tr> <tr><td> </td></tr> <tr><td> </td></tr> </table>													
FOTOGRAFÍAS	FOTO 1	Vista de la instalación												
	FOTO 2	Vista del brocal												
	FOTO 3	Vista interior del pozo												

FECHA: 27/05/2013

VIGILANTES RESPONSABLES: JOSE HERNANDEZ MENDEZ Y GERARDO CANCIO ALVAREZ.

## ***GALERIA DE FOTOS DEL POZO DE LA PLAYA DEL POZO***



FOTONº1 VISTA GENERAL DEL POZO



FOTONº2 VISTA DEL BROCAL



FOTONº3 VISTA DEL INTERIOR DEL POZO



# POZO DE LOS AJACHES

NOMBRE	POZO DE LOS AJACHES					
MUNICIPIO	YAIZA					
NÚCLEO O PARAJE	LOS AJACHES					
ESTADO	INACTIVO					
COORDENADAS	X	620977	Y	3198.0000	Z	135
PROPIEDAD	NO SE SABE					
PROFUNDIDAD	15 METROS					
SEÑALIZACIÓN	SIN SEÑALIZACIÓN					
ILUMINACIÓN	SIN ILUMINACIÓN					
CERRAMIENTO	MURETE DE PIEDRA Y REJA METÁLICA					
PELIGROSIDAD	ALTA <input type="checkbox"/> MEDIA <input checked="" type="checkbox"/> BAJA <input type="checkbox"/> DESCONOCIDA <input type="checkbox"/>					
ACCESIBILIDAD	A PIE Y RODADO					
BROCALES	1					
VISTA AÉREA DE LA INSTALACION						
OBSERVACIONES	Instalación cerrada por nuestro organismo en el año 2011.					
	En la actualidad han destrozado el murete y por ese hueco, suelen tirar animales muertos dentro.					
FOTOGRAFÍAS	FOTO 1	Vista de la instalación				
	FOTO 2	Vista del brocal				
	FOTO 3	Vista interior del pozo				

FECHA: 27/05/2013

VIGILANTES RESPONSABLES: JOSE HERNANDEZ MENDEZ Y GERARDO CANCIO ALVAREZ.




## ***GALERIA DE FOTOS DEL POZO DE LOS AJACHES***



FOTONº1 VISTA GENERAL DEL POZO



FOTONº2 VISTA DEL BROCAL



FOTONº3 VISTA DEL INTERIOR DEL POZO




# **POZO DE SAN MARCIAL DEL RUBICON P4**

NOMBRE	POZO SAN MARCIAL DEL RUBICÓN P4					
MUNICIPIO	YAIZA					
NÚCLEO O PARAJE	PLAYA DE PAPAGAYO "PLAYA BLANCA"					
ESTADO	INACTIVO					
COORDENADAS	X	618.731	Y	3192.346	Z	21.40
PROPIEDAD	MUNICIPAL					
PROFUNDIDAD	12 METROS					
SEÑALIZACIÓN	SIN SEÑALIZACIÓN					
ILUMINACIÓN	SIN ILUMINACIÓN					
CERRAMIENTO	REJA METÁLICA					
PELIGROSIDAD	ALTA <input type="checkbox"/> MEDIA <input checked="" type="checkbox"/> BAJA <input type="checkbox"/> DESCONOCIDA <input type="checkbox"/>					
ACCESIBILIDAD	A PIE					
BROCALES	1					
VISTA AÉREA DE LA INSTALACION						
OBSERVACIONES	Instalación cerrada por nuestro organismo en Junio del 2010					
FOTOGRAFÍAS	FOTO 1	Vista de la instalación				
	FOTO 2	Vista de la instalación				
	FOTO 3	Vista del cartel				

FECHA: 27/05/2013

VIGILANTES RESPONSABLES: JOSE HERNANDEZ MENDEZ Y GERARDO CANCIO ALVAREZ.

**GALERIA DE FOTOS POZO DE SAN MARCIAL DEL RUBICON P4**



FOTONº1 VISTA DEL POZO



FOTO Nº2 VISTA DEL POZO



FOTONº3 VISTA DEL CARTEL



# POZO DE SAN MARCIAL DEL RUBICON P5

NOMBRE	POZO SAN MARCIAL DEL RUBICÓN P5					
MUNICIPIO	YAIZA					
NÚCLEO O PARAJE	PLAYA DE PAPAGAYO "PLAYA BLANCA"					
ESTADO	INACTIVO					
COORDENADAS	X	618655	Y	3191.941	Z	30.00
PROPIEDAD	MUNICIPAL					
PROFUNDIDAD	15 METROS					
SEÑALIZACIÓN	SIN SEÑALIZACIÓN					
ILUMINACIÓN	SIN ILUMINACIÓN					
CERRAMIENTO	REJA METÁLICA					
PELIGROSIDAD	ALTA <input type="checkbox"/> MEDIA <input checked="" type="checkbox"/> BAJA <input type="checkbox"/> DESCONOCIDA <input type="checkbox"/>					
ACCESIBILIDAD	A PIE					
BROCALES	1					
VISTA AÉREA DE LA INSTALACION						
OBSERVACIONES	Instalación cerrada por nuestro organismo en Junio del 2010					
FOTOGRAFÍAS	FOTO 1	Vista de la instalación				
	FOTO 2	Vista de la instalación				
	FOTO 3	Vista del cartel				

FECHA: 27/05/2013

VIGILANTES RESPONSABLES: JOSE HERNANDEZ MENDEZ Y GERARDO CANCIO ALVAREZ.

## GALERIA DE FOTOS POZO DE SAN MARCIAL DEL RUBICON P5



FOTONº1 VISTA DEL POZO



FOTO Nº2 VISTA DEL POZO



FOTONº3 VISTA DEL CARTEL