BIO CRit

CATÁLOGO & ESTUDIOS

VOLUMEN 02

CABILDO DE LANZAROTE

RESERVA DE LA BIOSFERA

MPC

BIO CRit

[FOTO: JIN TAIRA]

PUBLICACIÓN REALIZADA POR
Flora Pescador, Vicente Mirallave, Jin Taira

EDICIÓN A CARGO DEL
Excmo. Cabildo Insular de Lanzarote

Segunda edición, mayo 2024

© de la edición, 2024
Flora Pescador, Vicente Mirallave, Jin Taira

© del texto, 2024
Flora Pescador, Vicente Mirallave, Jin Taira y sus autores

© de sus imágenes, 2024
Flora Pescador, Vicente Mirallave, Jin Taira y sus autores

Maquetación:
Jin Taira

Fotografías:
Jin Taira, Flora Pescador, Google Earth, Grafcan

ISBN: 978-84-617-5708-4

El “copyright” y todos los derechos de propiedad intelectual y/o industrial sobre el contenido de esta edición son propiedad de Flora Pescador, Vicente Mirallave y Jin Taira. No está permitida la reproducción total y/o parcial de esta publicación, ni su tratamiento informático, ni la transmisión de ninguna forma o por cualquier medio, electrónico, mecánico, por fotocopia o por registro u otros medios, salvo cuando se realice con fines académicos o científicos y estrictamente no comerciales y gratuitos, debiendo citar en todo caso a Flora Pescador, Vicente Mirallave y Jin Taira.

BIO CRit

CATÁLOGO & ESTUDIOS

VOLUMEN 02

EQUIPO REDACTOR
MPC-Arquitectos/
Flora Pescador, Arquitecta
Vicente Mirallave, Arquitecto
Jin Taira, Arquitecto

COLABORADOR/
Santiago González Rivero/ Arquitecto



[FOTO: JIN TAIRA]

ÍNDICE

ÍNDICE_008

01 LANZAROTE COMO TOPOLOGÍA_010

02 CATÁLOGO Y ESTUDIOS_014

03 TEMÁTICAS DE CATÁLOGO Y ESTUDIO_016

04 MOVILIDAD_018
04.1 ACCESOS_020
04.1.1 AEROPUERTO/ HELIPUERTO_022
04.1.2 PUERTOS_028
04.1.3 PANTALANES_036
04.2 TRAYECTOS TURÍSTICOS_040
04.3 REDES_082
04.3.1 NUDOS_084
04.3.2 ROTONDAS_094
04.3.3 VIARIO_182
04.3.4 SENDEROS/ BICICLETA/ PISTAS_240
04.3.4.1 BICICLETA_256
04.3.5 ESTACIONES DE SERVICIO_268
04.3.6 APARCAMIENTOS_276
04.3.7 CARAVANAS_296

05 ESTRUCTURA_298
05.1 UNIDADES DE PAISAJE_300
05.2 PAISAJE PROTEGIDO_302
05.3 PAISAJE NATURAL_308
05.3.1 PAISAJE VOLCÁNICO_318
05.4 PAISAJE AGRÍCOLA_330
05.4.1 GERIA_350
05.4.2 VEGAS_368
05.4.3 JABLE_392
05.5 CANTERAS_418
05.6 ROFERAS Y OTRAS NUEVAS POLARIDADES TURÍSTICAS_422
05.6.1 ROFE, COLOR Y CARRETERAS_426
05.7 PAISAJE URBANO_432
05.8 ASENTAMIENTOS_466
05.8.1 MORFOLOGÍAS_468
05.8.2 DENSIDADES_480
05.8.3 CRECIMIENTO Y COLONIZACIÓN DEL PAISAJE_506

05.8.4 CRECIMIENTO EN SUELO RÚSTICO_510
05.8.5 PISCINAS Y VIVIENDAS VACACIONALES_512
05.9 ÁREAS INDUSTRIALES_550
05.10 DISTRIBUCIÓN DE POBLACIÓN_560

06. ESPACIOS LIBRES_564
06.1 PARQUES_566
06.1.1 PARQUES M_586
06.2 LITORAL_608
06.3 JARDINERÍA_618

07. ARQUITECTURA_622
07.1 EQUIPAMIENTOS Y DOTACIONES_624
07.2 PATRIMONIO_652
07.2.1 PATRIMONIO ARQUEOLÓGICO_662
07.3 RESIDENCIAL RURAL_664
07.4 RESIDENCIAL URBANO_670
07.4.1 ARRECIFE_674
07.4.2 LA GRACIOSA_678
07.5 DETALLES_682
07.6 MOBILIARIO URBANO_686
07.7 MONUMENTOS_690

08. INFRAESTRUCTURAS_696
08.1 ABASTECIMIENTO_698
08.2 SANEAMIENTO_704
08.3 ENERGÍA_708
08.3.1 EE.RR. Y VISIBILIDAD PAISAJÍSTICA_714
08.4 RESIDUOS_722
08.5 TELECOMUNICACIONES_728

09. ICONOGRAFÍA_734

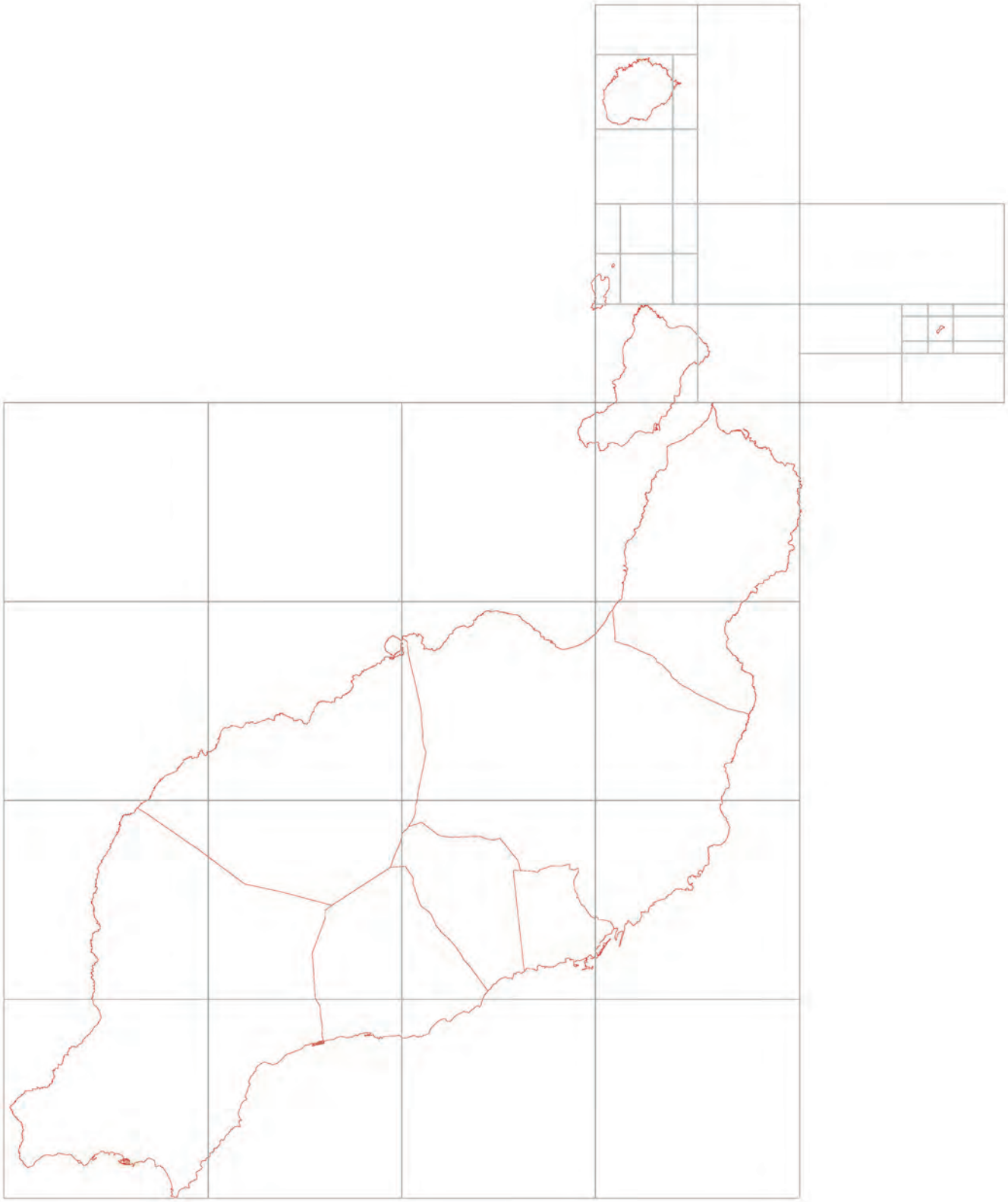

ESTUDIO TOPOLÓGICO

01. LANZAROTE COMO TOPOLOGÍA

La Topología es una rama de las “matemáticas que trata especialmente de la continuidad y de otros conceptos más generales originados de ella, como las propiedades de las figuras con independencia de su tamaño o forma” (RAE, 2018), esto es, la detección de las propiedades geométricas que permanecen inalterables sobre las transformaciones que la afectan. Este modo de reinterpretar un objeto de estudio encuentra su paralelismo en otros campos como la biología, como en el trabajo de D’Arcy Wentworth Thomson, *On growth and Form* de 1917.

En este sentido, y con el fin de simplificar la lectura de las afecciones territoriales de la isla, el presente documento ha desarrollado un estudio topológico de Lanzarote en base a su naturaleza geográfica.

La isla de Lanzarote puede circunscribirse en una circunferencia de 44 kilómetros de diámetro y por tanto estructurarse en una cuadrícula de 11*11 kilómetros . Siguiendo la misma lógica dimensional se incorporan la isla de La Graciosa, de Montaña Blanca, de la Alegranza y los Roques del este y del Oeste.

La representación topológica propuesta de Lanzarote, que se define en una configuración de desarrollo diagonal inscrita en el marco de la cuadrícula propuesta, permite desvelar las coincidencias geográficas de su morfología en ejes de simetría tanto Norte-Sur como Este-Oeste.

ISLA DE ALEGRANZA
ROQUE DEL OESTE
MONTAÑA CLARA
ROQUE DEL ESTE
LA GRACIOSA
HARÍA
TEGUISE
TINAJO
SAN BARTOLOMÉ
ARRECIFE
TÍAS
LANZAROTE
YAIZA

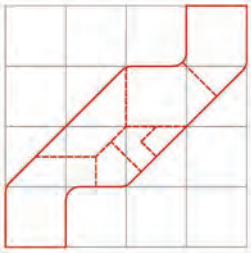

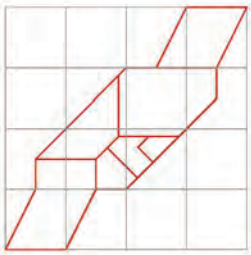

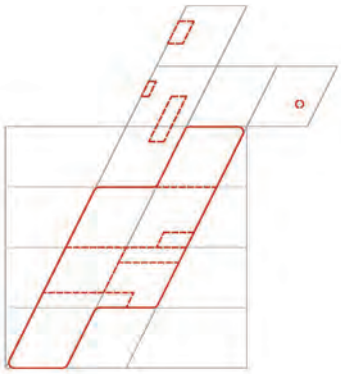

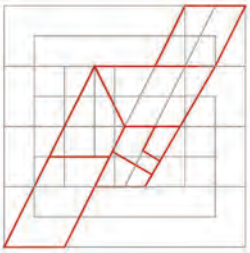

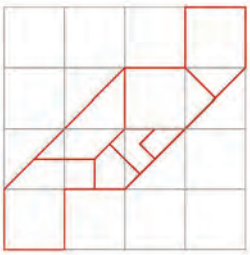

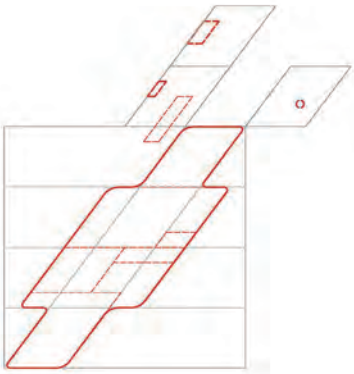

02 CATÁLOGO & ESTUDIOS

Con la intención de desarrollar un panorama de la situación actual de la isla y su posicionamiento actual en relación a la idea de “Marca Lanzarote”, el presente apartado desarrolla en cinco campos: MOVILIDAD, ESTRUCTURA, ESPACIOS LIBRES, ARQUITECTURA E INFRAESTRUCTURA una extensiva compilación temática de usos en el territorio a modo de catálogo, destacando principalmente aquellos procesos de transformación que han antropizado el medio y por tanto han deformado la percepción territorial del paisaje natural de la isla. Unos de ellos han dado lugar a la definición de identitaria de la Isla, como la Geria, otros han surgido como resultado de la aceptación de los procesos propios de la globalización económica, como la imposición de la imagen corporativa de multinacionales al margen de las ordenanzas estéticas vigentes en la isla.

El estudio opera desde su localización relativa y su cuantificación con el fin de medir el impacto relativo de las temáticas analizadas. Así mismo establece un sistema comparativo que permite detectar aquellos elementos esenciales que son formal y materialmente comunes y aquellos que los hacen singulares.

Si bien el cometido o finalidad del trabajo es el establecimiento de una serie de líneas de actuación que permitan controlar los procesos de distorsión de la “Marca Lanzarote”, el presente apartado cataloga de una manera intencionada temáticas con el fin de activar en estudios subsiguientes las medidas correctoras necesarias para preservar la esencia e identidad del paisaje de Lanzarote.

Si bien el Análisis Crítico del BIOCRIT incorporaba un trabajo de análisis cuantitalivo, el anexo a las Directrices del Paisaje de Lanzarote presenta una serie de estudios cualitativos desarrollados para su confecciónen base a las cinco grandes temáticas: Movilidad, Estructura, Espacios Libres, Arquitectura e Infraestructuras.

En los paisajes de MOVILIDAD se desarrollan estudios en base a la percepción cinética de los puntos y líneas que componen su sistema de flujos de transporte, empezando por los accesos y trayectos iniciales que parten de los mismos, y terminando con un extenso estudio en base a la variabilidad perceptiva de sus redes.

En los Paisajes de ESTRUCTURA se busca la obtención de patrones geométricos (y por tanto matemáticos) que descodifican las variables de sus contextos, ya sean naturales (volcanes) como artificiales (agrícolas y de asentamiento).

En los Paisajes de ESPACIOS LIBRES el trabajo se centra en un estudio sobre los parques urbanos de tamaño medio de la isla y del impacto urbanizador de sus playas.

En los Paisajes ARQUITECTÓNICOS se realiza un estudio en base al papel relativo de las dotaciones y equipamientos que se distribuyen en el territorio.

Finalmente, en los Paisajes de INFRAESTRUCTURAS se realiza una valoración de su posicionamiento estratégico en base a su disposición topológica.

Como actualización del estudio BIOCRIT en 2024, se proponen nuevas temáticas que deben ser tenidas en cuenta entre las que destacamos:

1. Detección de áreas de aparcamientos, legales o improvisadas. Rastreo por años y detección de emplazamientos e incrementos.
2. Detección si es posible de áreas de autocaravanas.
3. Profundizar paisaje de puertos y pantalanes.
4. Destacar las Roferas, y los nuevos espacios turísticos polarizados por las RR.SS.
5. Patrimonio arqueológico (y natural) de Lanzarote poniendo en valor temas como los yacimientos arqueológicos romanos de El Bebedero, o el de San Marcial del Rubicón como primer asentamiento europeo de Jean de Bethencourt.
6. Argumentar el crecimiento de colonización del paisaje.
7. Nuevas residencias en Suelo Rústico: cuartos de aperos, contenedores, caravanas, casetas de plástico, casetas de madera… (Agentes de Medio Ambiente).
8. Detección de piscinas en parcelas de vivienda unifamiliar, rastreo por años e incrementos, y su posible relación con plataformas de vivienda vacacional.
9. Revisar y recopilar datos de La Graciosa para incorporar temas propios.
10. Revisar las instalaciones renovables y los mapas de potencial eólico y potencial fotovoltaico del Gobierno de Canarias. Detectar puntos de máxima y mínima visual paisajística. Trabajo dirigido a hacer infografías de las áreas potenciales.

03 TEMÁTICAS DE CATÁLOGO Y ESTUDIO

01	MOVILIDAD	
	ACCESO	AEROPUERTO*
		HELIPUERTO
		PUERTOS*
		PANTALANES*
	TRAYECTOS TURÍSTICOS	ACCESO - DESTINOS
	REDES	NUDOS*
		ROTONDAS*
		VIARIO*
		SENDEROS
		CARRIL BICI*
		PISTAS
		ESTACIONES DE SERVICIO*
		APARCAMIENTOS*
		CARAVANAS*
02	ESTRUCTURA	
	UNIDADES DE PAISAJE	
	PAISAJE PROTEGIDO	
	PAISAJE NATURAL	VOLCÁNICO*
	PAISAJE AGRÍCOLA	GERIA
		VEGAS
		JABLE
	PAISAJE MINERO	CANTERAS*
	PAISAJE RR.SS.	ROFERAS Y NUEVAS POLARIDADES TURÍSTICAS*
	PAISAJE URBANO	PAISAJE RURAL*
		PAISAJE URBANO*
		PAISAJE INDUSTRIAL*
	ASENTAMIENTOS	MORFOLOGÍA

		DENSIDAD
		CRECIMIENTO Y COLONIZACIÓN DEL PAISAJE*
		CRECIMIENTO EN SUELO RÚSTICO*
		PISCINAS Y VIVIENDA VACACIONAL*
		DISTRIBUCIÓN POBLACIÓN
03	ESPACIOS LIBRES	
	PARQUES	PARQUES XL
		PARQUES M*
		PARQUES S
	LITORAL*	
	JARDINERÍA*	
04	ARQUITECTURA	
	DOTACIONES*	
	EQUIPAMIENTOS*	
	PATRIMONIO	PATRIMONIO ARQUEOLÓGICO*
	RESIDENCIAL RURAL	
	RESIDENCIAL URBANO	ARRECIFE
		LA GRACIOSA*
	DETALLES	
	MOBILIARIO URBANO	
	MONUMENTOS	
05	INFRAESTRUCTURAS	
	ABASTECIMIENTO	
	SANEAMIENTO	
	ENERGÍA	EXPOSICIÓN PAISAJÍSTICA*
	RESIDUOS	
	TELECOMUNICACIONES	

nota: temáticas de catálogo (blanco); temáticas objeto de estudio para las directrices (amarillo); nuevas temáticas (verde).

[FOTO: JIN TAIRA]

04 MOVILIDAD

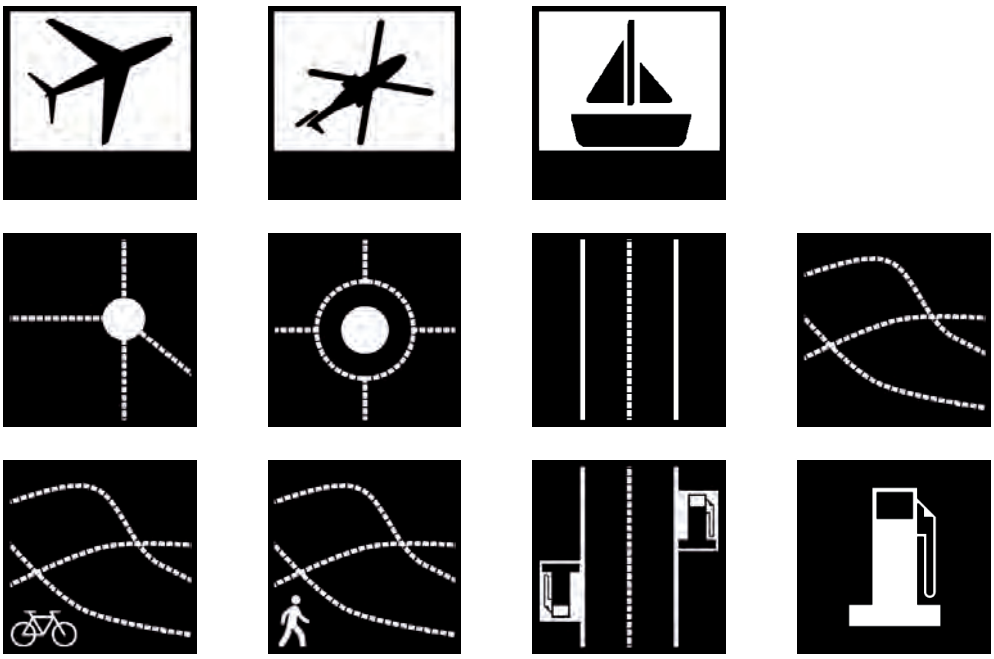

En relación a los componentes de movilidad, el estudio distingue entre los ámbitos de acceso y las redes de circulación o flujo. En los primeros nos acercamos al estudio de las “puertas de acceso a la isla” por aire (aeropuertos y helipuertos) y por mar (puertos). En los segundos, a las diferentes elementos estructurales de movilidad que inciden en la percepción cinética de la isla. Desde el sistema viario y los equipamientos de apoyo como son las estaciones de servicio, hasta la compleja red de sistemas de senderos, pistas y carriles bici, tanto existentes como en proyecto.

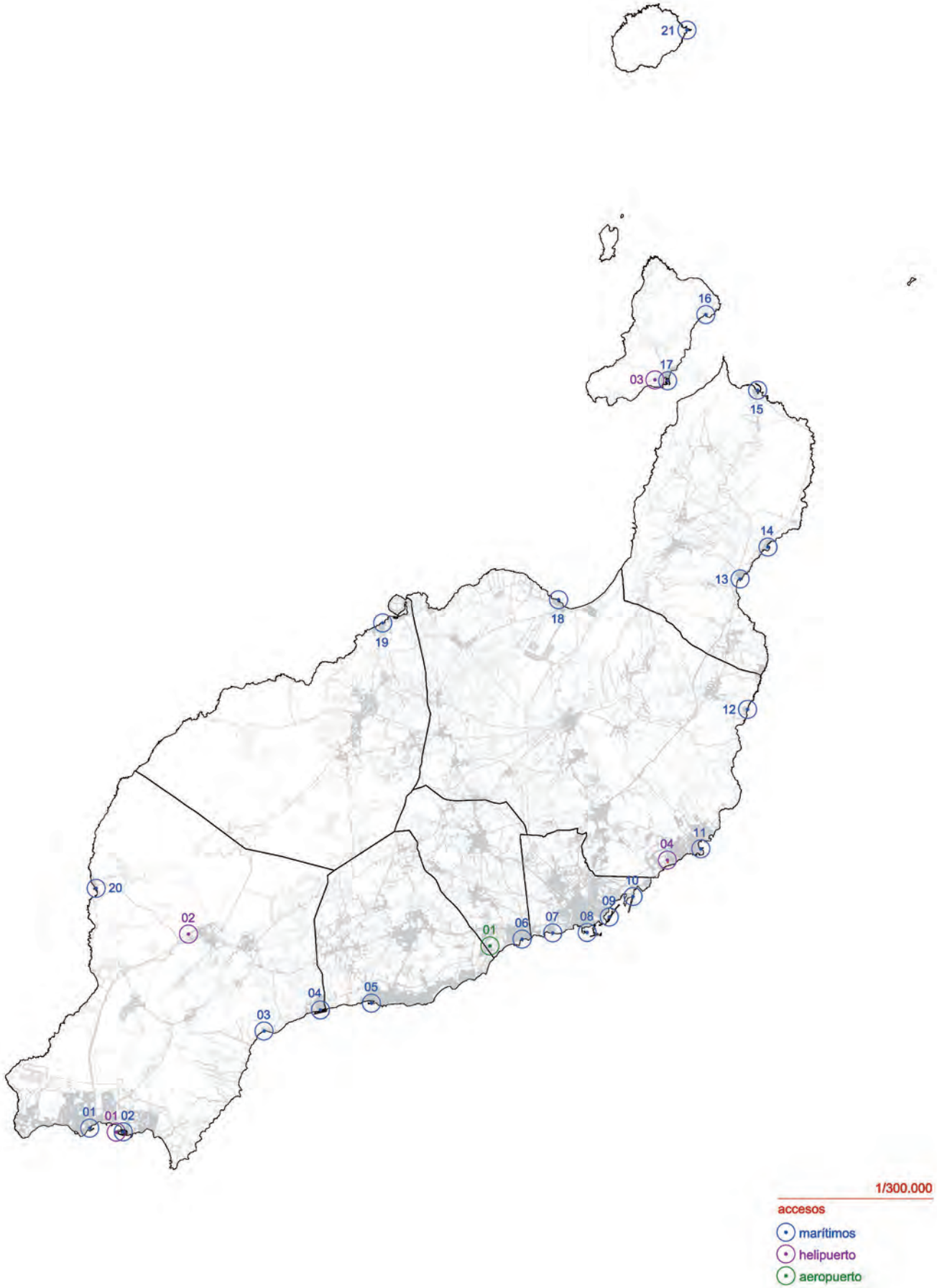
21
16
17
03
15
14
13
18
19
12
11
04
10
09
08
07
06
01
20
02
05
04
03
01
01
02
1/300.000
accesos
marítimos
helipuerto
aeropuerto
0
2000
10000
1000
5000
25000

04.1 ACCESO

Las infraestructuras de acceso a la isla, (aeropuertos, helipuertos y puertos), son los puntos perceptivos que inician la experiencia turística de Lanzarote. En ese sentido pueden interpretarse como las “puertas de acceso” al territorio insular.

Lanzarote cuenta con el aeropuerto de Guacimeta que dispone de dos terminales. La T1 , (construida en 1999), para vuelos nacionales e internacionales y la T2 para vuelos insulares. El tráfico de pasajeros es de 6.124.321 (Aena, 2015), de los que 2.479.359 son por motivo de ocio o vacaciones (ISTAC, 2015).

Lanzarote cuenta con 5 helipuertos, incluyendo uno en La Graciosa.

Por su parte, el Puerto de Arrecife recibió a través de cruceros turísticos unos 433.786 pasajeros en 2015, de acuerdo a los datos de la Autoridad Portuaria de Las Palmas. Además cuenta con otro puerto de pasajeros en Playa Blanca.

El presente documento de directrices muestra por una parte la **distribución de áreas** de estos puntos de acceso y su contribución al paisaje a través de su apuesta por espacios libres de los principales accesos turísticos de la isla. En concreto del Aeropuerto de Guacimenta, y las puerto de cruceros localizados en Arrecife (Puerto de Naos y los Mármoles) y el de Playa Blanca.

Como resultado, en el estudio de **distribución de áreas** de los puntos de acceso insulares, se extrae la necesidad mejorar las condiciones de planificación y diseño.

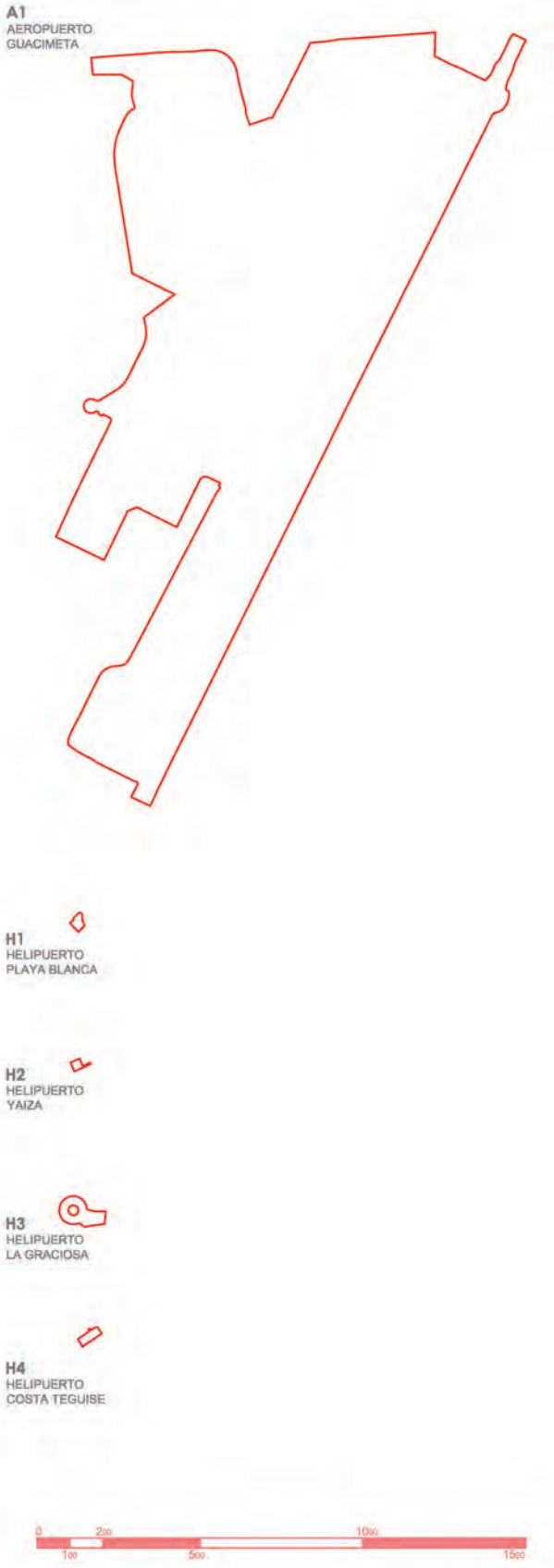
A1
AEROPUERTO
GUACIMETA
H1
HELIPUERTO
PLAYA BLANCA
H2
HELIPUERTO
YAIZA
H3
HELIPUERTO
LA GRACIOSA
H4
HELIPUERTO
COSTA TEGUISE
0
200
1000
100
500
1500

04.1.1 AEROPUERTO/ HELIPUERTO

El aeropuerto de César Manrique-Lanzarote desde 2019, antes de Guacimeta, como arquitectura, sigue las directrices estéticas insulares de arquitectura blanca y prismática (Fig. 1, 2). Aspecto, este último, que puede contemplarse desde la propia pista del aeropuerto, en el frente urbano de Playa Honda (Fig. 3). El recinto cuenta con otras dotaciones exentas como son el Museo Aeronáutico y el Aula Ambiental del Aeropuerto que en el periodo 2006-15 duplicaron sus visitas pasando de los 2.529 a los 5.883 visitantes (Fig. 4). Es reseñable la adopción estética del color blanco en la línea de transporte público de autobuses insulares, que dan la bienvenida al turista en toda una declaración de intenciones (Fig. 7, 8); y las políticas de sostenibilidad que ha adoptado el aeropuerto de Guacimeta (Fig. 9, 10). El interior del espacio de llegadas internacionales de la Terminal 1 está presidido por grandes piedras volcánicas que se han visto recientemente acompañadas por el nuevo centro de información, cuya forma se inspira en las anteriores y cuya dimensión genera problemas de paso (Fig. 11-13); y los nuevos murales fotográficos que apuestan por colores con predominancia en la gama de los rojos y naranjas (Fig. 14, 15). Los stands necesitan renovarse con el fin de mejorar el modo de ofertar turísticamente la isla (Fig. 16, 17). Uno de los espacios que no han sido resueltos es la conexión entre terminales, debiendo resolver la presencia de contenedores o la discontinuidad y deterioro de la pérgola existente (Fig. 18, 19). Es preciso igualmente resolver con detenimiento todos los espacios de transición de llegada y salida del recinto aeroportuario, rodeado en la actualidad por un área industrial que presenta al turista una imagen de gran impacto negativo (Fig. 20, 21).

Como dato de una cierta curiosidad se reseña aquí la presencia a la salida del aeropuerto, a modo de bienvenida, de un grupo de araucarias, especie exótica de fuerte presencia en la isla que compite con su presencia en algunos contextos con la palmera canaria.







AEROPUERTO [FOTOS: JIN TAIRA]

011

012


013


014


015

016

017

018


019

020

021

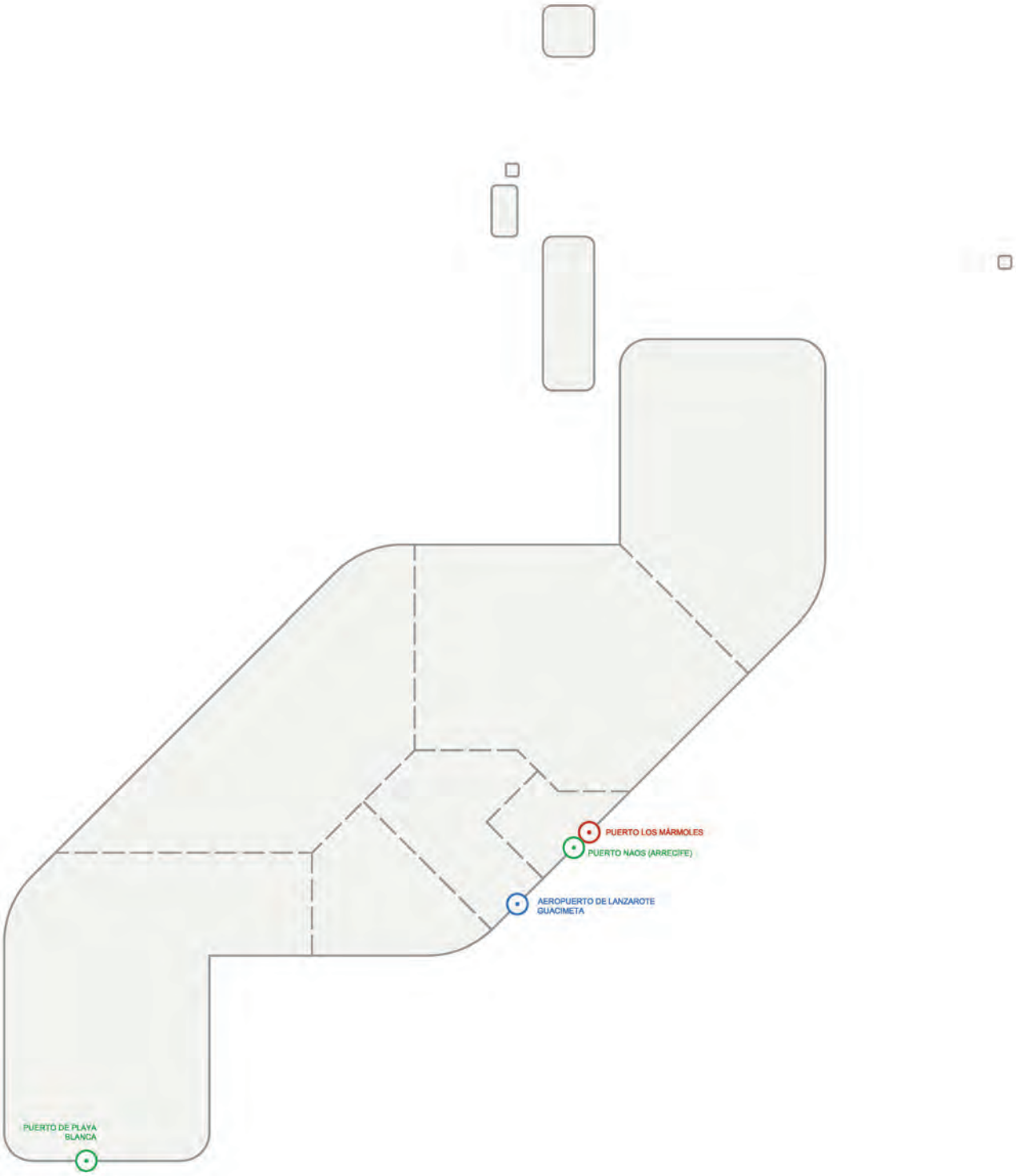
PUERTO LOS MÁRMOLES
PUERTO NAOS (ARRECIFE)
AEROPUERTO DE LANZAROTE
GUACIMETA
PUERTO DE PLAYA
BLANCA

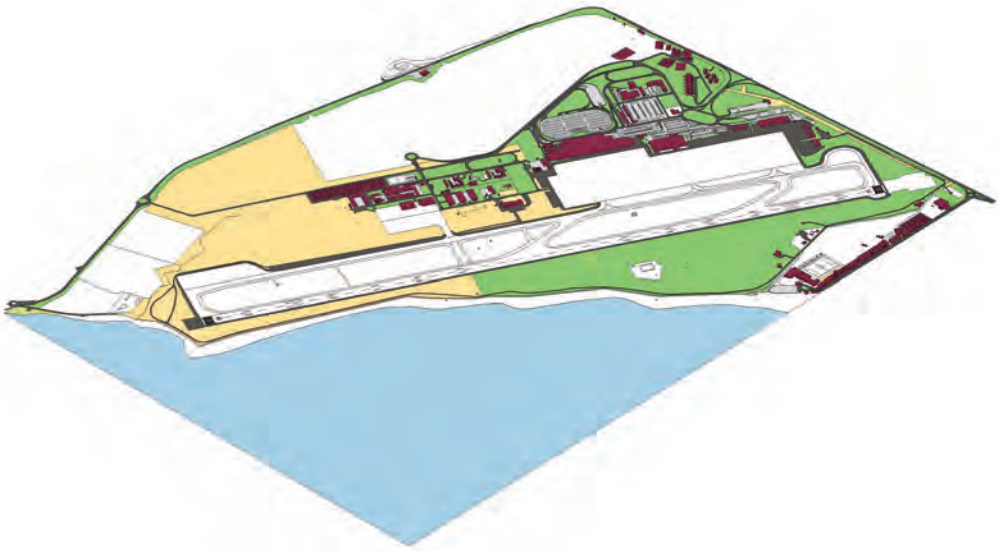

AEROPUERTO DE GUACIMETA

Arrecife

	SUP. TOTAL_	5 188631	m²
	SUP. EDIF._	110 169	m²
	SUP. JARD._	643 699	m²
	SUP. APARC._	101 034	m²
	SUP. VIARIO_	153 313	m²
	SUP. INTER_INT	595 712	m²
	SUP. INTER_EXT	716 766	m²

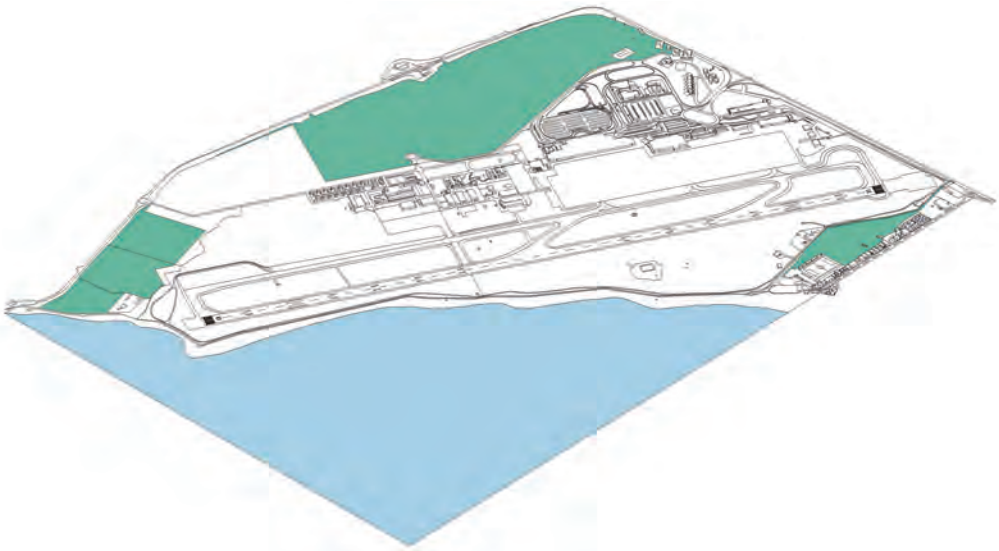

El **Aeropuerto de César Manrique-Lanzarote** dispone de dos terminales. La T1, (construida en 1999), para vuelos nacionales e internacionales y la T2 para vuelos insulares. Sus instalaciones se encuentran compartidas por los municipios de San Bartolomé y Tías. Las grandes parcelas dispuestas en sus frentes este (objeto de un concurso de un Parque Urbano en 2017), oeste (limítrofe con Puerto del Carmen) y norte en la Zona Industrial de Playa Honda son oportunidades de recuperación paisajística, atendiendo a la Orden 46/1982, recogida en el PIO del 1991, por la que se establecía en la zona de seguridad del Aeródromo de Lanzarote la creación de una trama ciudad-jardín con industria ligera, residencia unifamiliar aislada y servicios y dotaciones y amplios jardines.

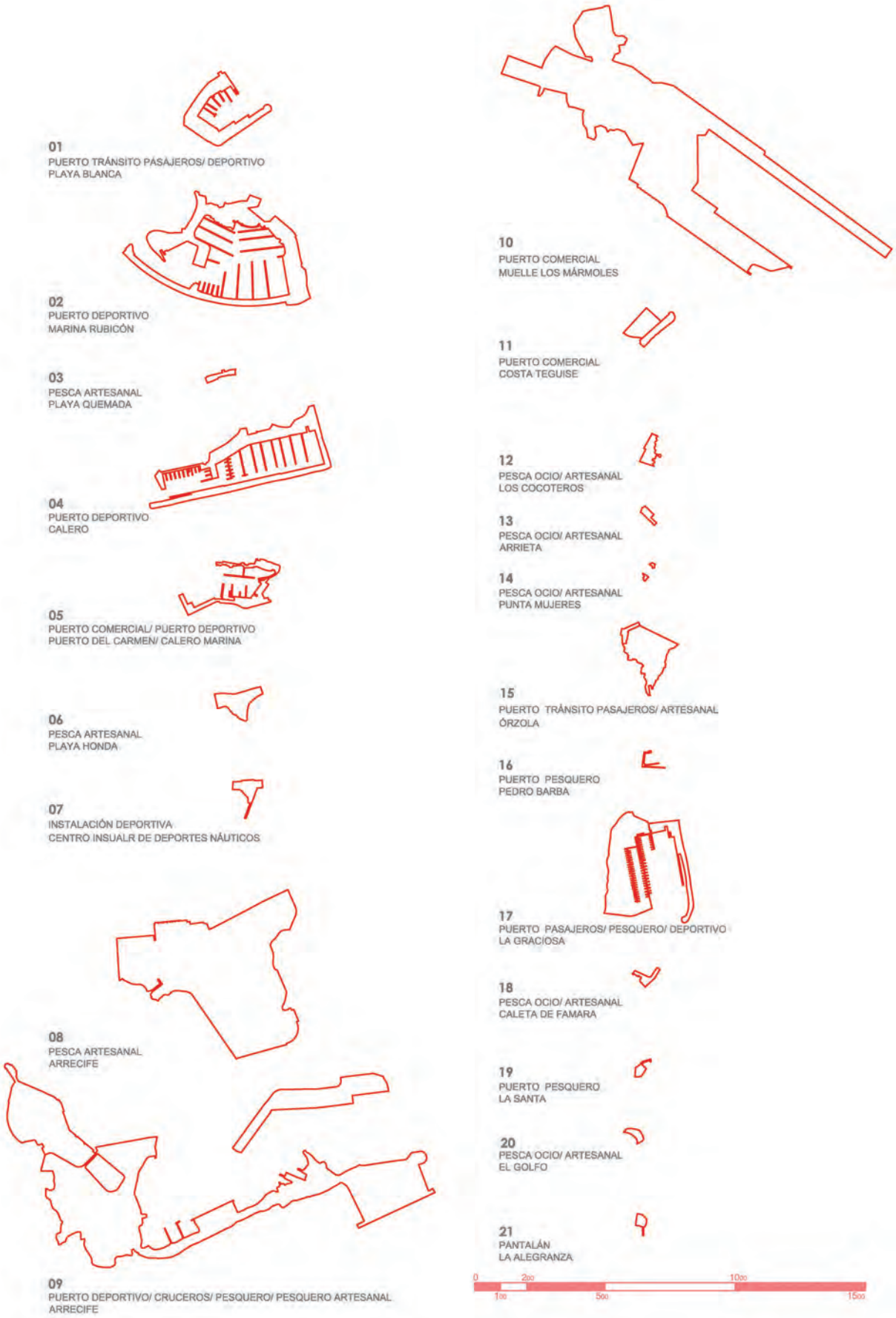
01
PUERTO TRÁNSITO PASAJEROS/ DEPORTIVO
PLAYA BLANCA
02
PUERTO DEPORTIVO
MARINA RUBICÓN
03
PESCA ARTESANAL
PLAYA QUEMADA
04
PUERTO DEPORTIVO
CALERO
05
PUERTO COMERCIAL/ PUERTO DEPORTIVO
PUERTO DEL CARMEN/ CALERO MARINA
06
PESCA ARTESANAL
PLAYA HONDA
07
INSTALACIÓN DEPORTIVA
CENTRO INSUALR DE DEPORTES NÁUTICOS
08
PESCA ARTESANAL
ARRECIFE
09
PUERTO DEPORTIVO/ CRUCEROS/ PESQUERO/ PESQUERO ARTESANAL
ARRECIFE
10
PUERTO COMERCIAL
MUELLE LOS MÁRMOLES
11
PUERTO COMERCIAL
COSTA TEGUISE
12
PESCA OCIO/ ARTESANAL
LOS COCOTEROS
13
PESCA OCIO/ ARTESANAL
ARRIETA
14
PESCA OCIO/ ARTESANAL
PUNTA MUJERES
15
PUERTO TRÁNSITO PASAJEROS/ ARTESANAL
ÓRZOLA
16
PUERTO PESQUERO
PEDRO BARBA
17
PUERTO PASAJEROS/ PESQUERO/ DEPORTIVO
LA GRACIOSA
18
PESCA OCIO/ ARTESANAL
CALETA DE FAMARA
19
PUERTO PESQUERO
LA SANTA
20
PESCA OCIO/ ARTESANAL
EL GOLFO
21
PANTALÁN
LA ALEGRANZA
0
200
1000
100
500
1500

04.1.2 PUERTOS

La nueva plataforma de cruceros en el Puerto de Arrecife se enfrenta al necesario tratamiento paisajístico del Puerto de los Mármoles o del Recinto Energético, donde se encuentra la desaladora administrada por Canal Gestión, la Central Térmica de Endesa y los depósitos de gas de Disa (Fig. 1-6).

Lanzarote cuenta con otro puerto de pasajeros en Playa Blanca. Un punto de acceso portuario importante en la isla que merece ser estudiado para garantizar una imagen turística adecuada (Fig. 5,6).

Además, cuenta con puertos deportivos, de cabotaje, náuticos, comerciales, pesqueros, y otros espacios de menor entidad como pantalanes, varaderos o fondeaderos destinados a ocio y/o pesca artesanal, detectándose hasta 21 puntos en el litoral insular. La presencia de espacios desorganizados, excesos en la publicidad o en el tratamiento de los espacios de acceso portuarios son tan solo algunos de los aspectos a atender en los puntos de acceso marítimo insular (Fig. 16-18).

PUERTOS [FOTOS: JIN TAIRA/ GOOGLE EARTH]

007

008

009

010

011


012

013

014

015

016

017



018

019

020

021

022

MUELLE DE LOS MÁRMOLES

Arrecife

SUP.	TOTAL_	179 655	m²
SUP.	EDIF._	13 107	m²
SUP.	INFR._	58 968	m²
SUP.	JARD._	2 187	m²
SUP.	APARC._	9 144	m²
SUP.	VIARIO_	93 018	m²

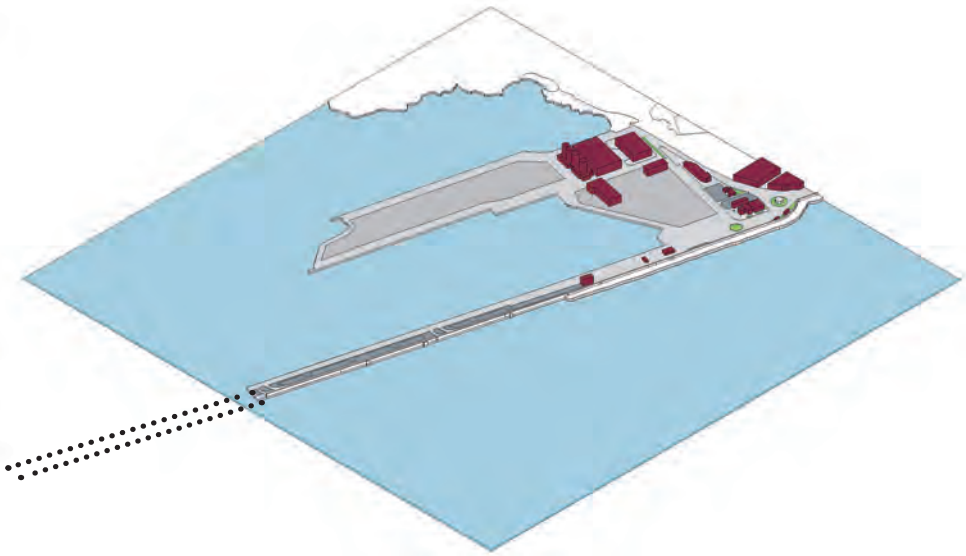

La terminal de **Puerto de los Mármoles**, presente igualmente vistas de gran valor paisajístico hacia la ciudad de Arrecife, el Castillo de S. José y los volcanes como telón de fondo. Sin embargo no aportan el decoro adecuado como llegada a la Isla de Lanzarote. Véase las instalaciones portuarias de containers que se ubica en el espacio intermedio, así como la escasez de espacios de calidad en el entorno portuario interior y próximo.

Tras el ensanche del muelle de los Mármoles, el Plan Director de Infraestructuras del Puerto de Arrecife y la primera fase de prolongación del muelle con 440 metros, se prevé una segunda fase que consiste en el contradique sur de Naos de 322 m de longitud y alineación NW-SE.

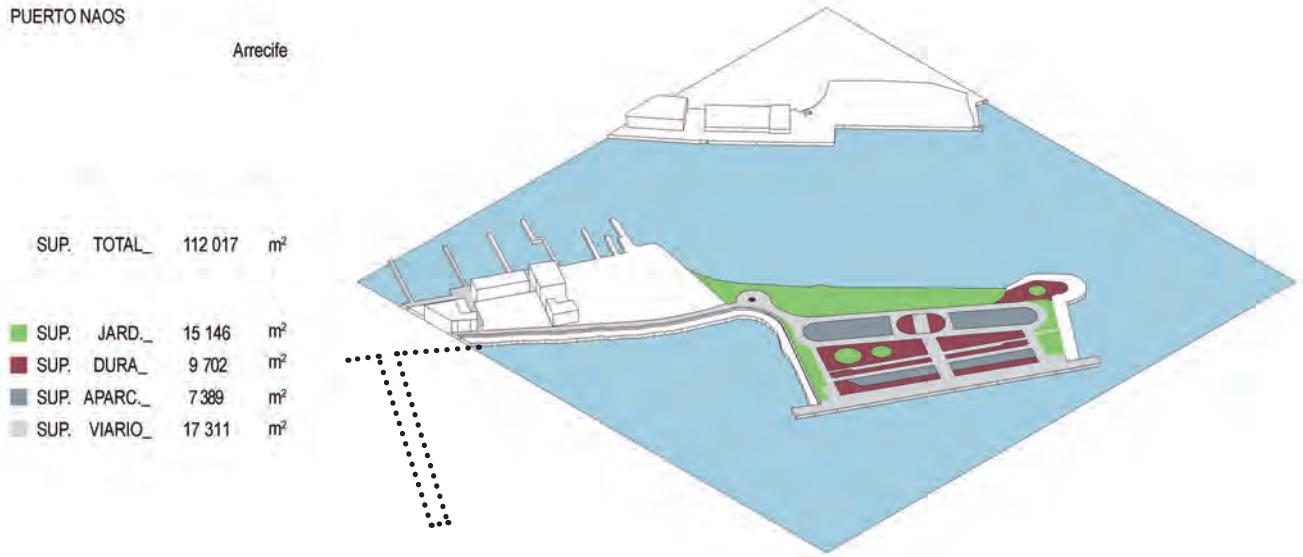

La reciente construida terminal de cruceros en el **Puerto de Naos** en Arrecife, propone un área de grandes posibilidades, desarrolladas en un ámbito destinado de manera desproporcionada al aparcamiento de vehículos que constriñen un ámbito de espacios libres ajardinados cuyo diseño no consigue integrarse frente a los condicionantes funcionales de la terminal.

El 16 de Julio del 2024 se termina la ampliación del muelle de Naos con 150 nuevos metros de atraque, con 13,10 de ancho de zona de operaciones, rampa ro-ro de 37 metros por 30,5 metros.

PUERTO PLAYA BLANCA

Yaiza

SUP.	TOTAL_	22 797	m²
SUP.	EDIF._	1 642	m²
SUP.	INFR._	2 778	m²
SUP.	JARD._	3 935	m²
SUP.	APARC._	5 087	m²
SUP.	VIARIO_	19 940	m²

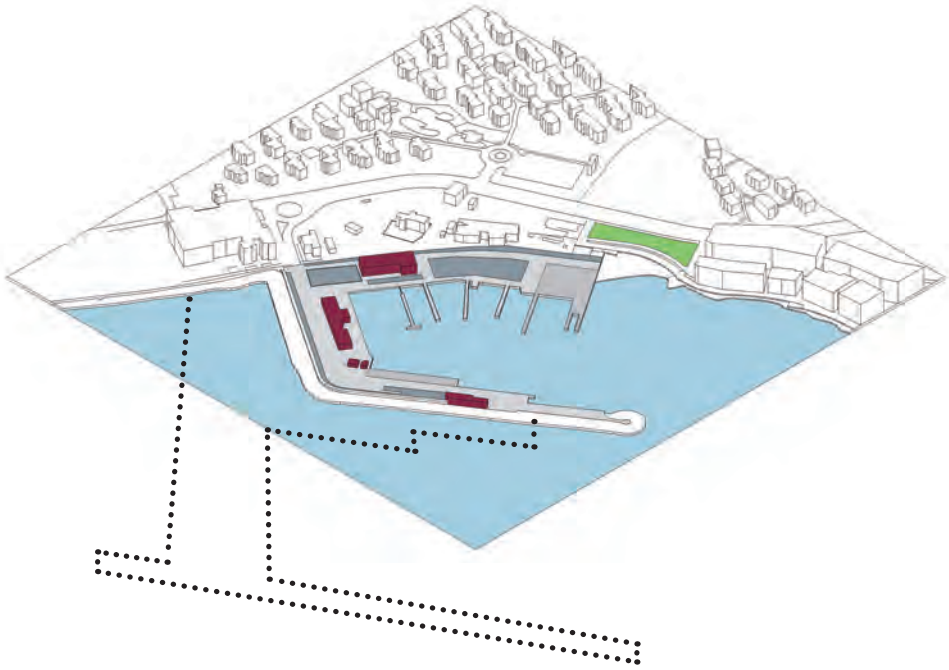

El Puerto de Playa Blanca se ubica en el núcleo turístico del mismo nombre en el sur de la Isla de Lanzarote. A pesar del importante tráfico de pasajeros (en 2017 alcanzó la mayor cifra de facturación de la red de Puertos Canarios con un total de 1.118.779 pasajeros), dispone de una plataforma funcional sin atención a la imagen como puerta de acceso a la isla. Por su parte, es importante atender al alarmante crecimiento que ha experimentado el tráfico de viajeros registrado entre los puertos de Órzola y La Graciosa con un total de 438.318 pasajeros (ISTAC, 20167).

En enero del 2023, Puerto Canarios, inaugura la obra del nuevo dique de una dársena exterior con capacidad para tres atraques con rampa de longitudes de 300 metros, 142 metros y 100 metros y para un atraque de fondo de 75 metros. Los atraques cuentan con más de 11.000 metros cuadrados de explanadas de servicio, 155 nuevas zonas de atraque para embarcaciones deportivas, dos espacios de aparcamiento, uno con 85 plazas en la zona del muelle deportivo, y anexo a la nueva terminal con espacio para otros 190 vehículos más.

PUERTOS [FOTOS: GOOGLE EARTH]

04.1.3 PANTALANES

En relación al número de pantalanes, Lanzarote ha operado un incrementos de metros lineales de atraque.

El Puerto de Órzola cuenta con un dique de 95 metros y un contradique de 269 m. Con el Proyecto de Suministro e Instalación de Pantalanes en la dársena interior para la ordenación de los atraques (Gob. de Canarias, 2017), se construyeron unos 190 metros de atraque que han permitido **67** atraques en punta con finger y 60 metros lineales de atraque de costado.

El Puerto de Naos tras la conformación de la Marina Deportiva en 2014, sus 1060 metros lineales de atraque incorpora **380** atraques para barcos de 4 a 80 metros de eslora. El puerto Deportivo y pesquero de Puerto del Carmen tiene una capacidad de 195 embarcaciones (Gobierno de Canarias, 2024).

Puerto del Carmen tiene un dique de 500 m, y cuenta con una longitud de 509 metros de pantalanes que pueden dar servicio a **247** atraques. Según listado oficial, el puerto cuenta con permiso para 196 embarcaciones (Puertos Canarios, 2024).

Puerto Calero (desde1983) ofrece **438** amarres para embarcaciones de 8 a 80 metros, en unos 1580 de metros lineales de atraque.

Marina Rubicón, creada en 1998, ofrece en su puerto deportivo de **550** atraques en unos 1735 metros lineales de atraques en Playa Blanca al sur de Lanzarote (odyssea.eu, 2024).

El Puerto de Playa Blanca contaba con 172 metros de pantalanes que dan servicio a 144 atraques (Puertos Canarios, 2024). Tras Las obras de 2023, se ha incrementado los metros lineales a unos 450 metros que podrían dar servicio a unas **300** embarcaciones, al liberarse el embarcadero de ferrys como atraque deportivo.

El número total de puntos de atraques serían de unas **2000** embarcaciones y unos **5500** metros lineales de atraque.

MARINA RUBICÓN



PUERTO CALERO

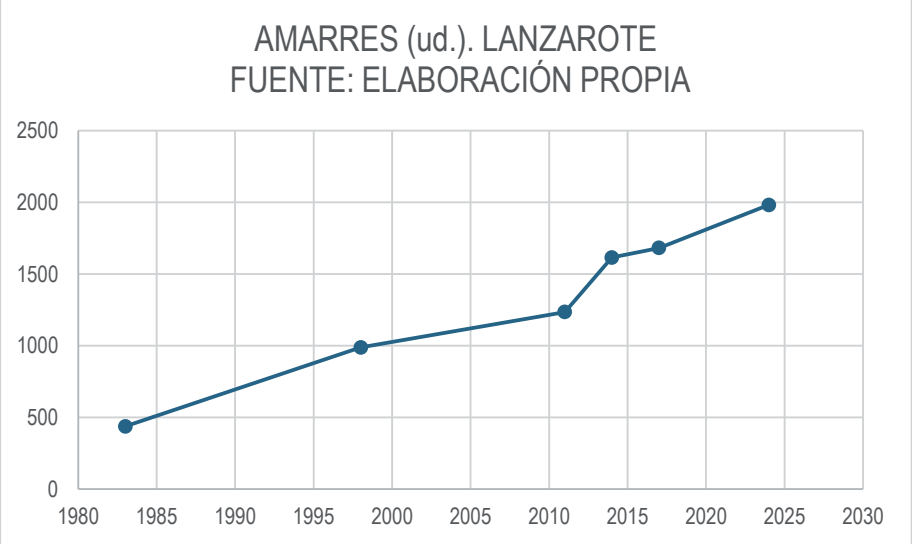

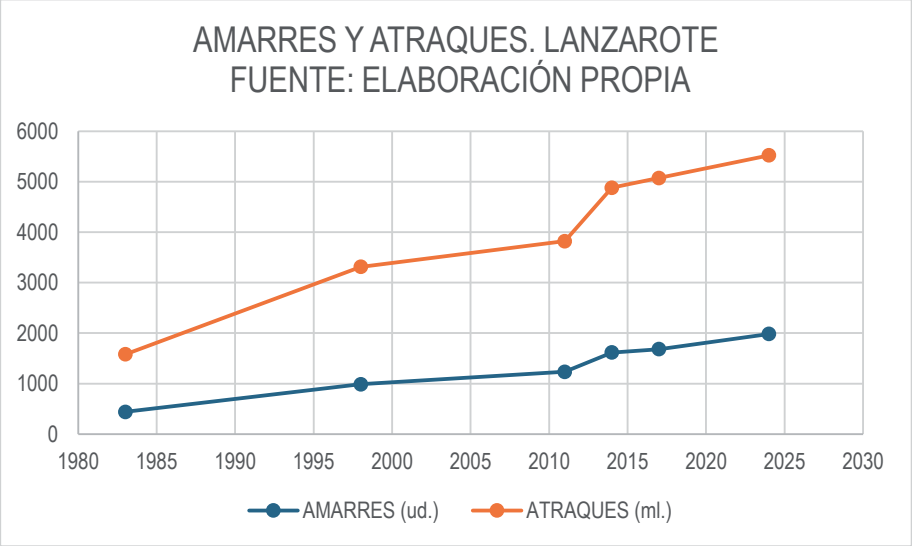

ATRAQUES Y PANTALANES en Lanzarote (Fuente: Elaboración Propia)			
AÑO	ATRAQUES (Ud).	PANTALANES (ml.)	PUERTO
1983	438	1580	Puerto Calero
1998	550	1735	Marina Rubicón
2011	247	509	Puerto del Carmen
2014	380	1060	Puerto Naos
2017	67	190	Puerto Órzola
2024	300	450	Puerto Playa Blanca

INCREMENTO de ATRAQUES Y PANTALANES en Lanzarote (Fuente: Elaboración Propia)			
AÑO	ATRAQUES (Ud).	PANTALANES (ml.)	PUERTO
1983	438	1580	Puerto Calero
1998	988	3315	Marina Rubicón
2011	1235	3824	Puerto del Carmen
2014	1615	4884	Puerto Naos
2017	1682	5074	Puerto Órzola
2024	1982	5524	Puerto Playa Blanca

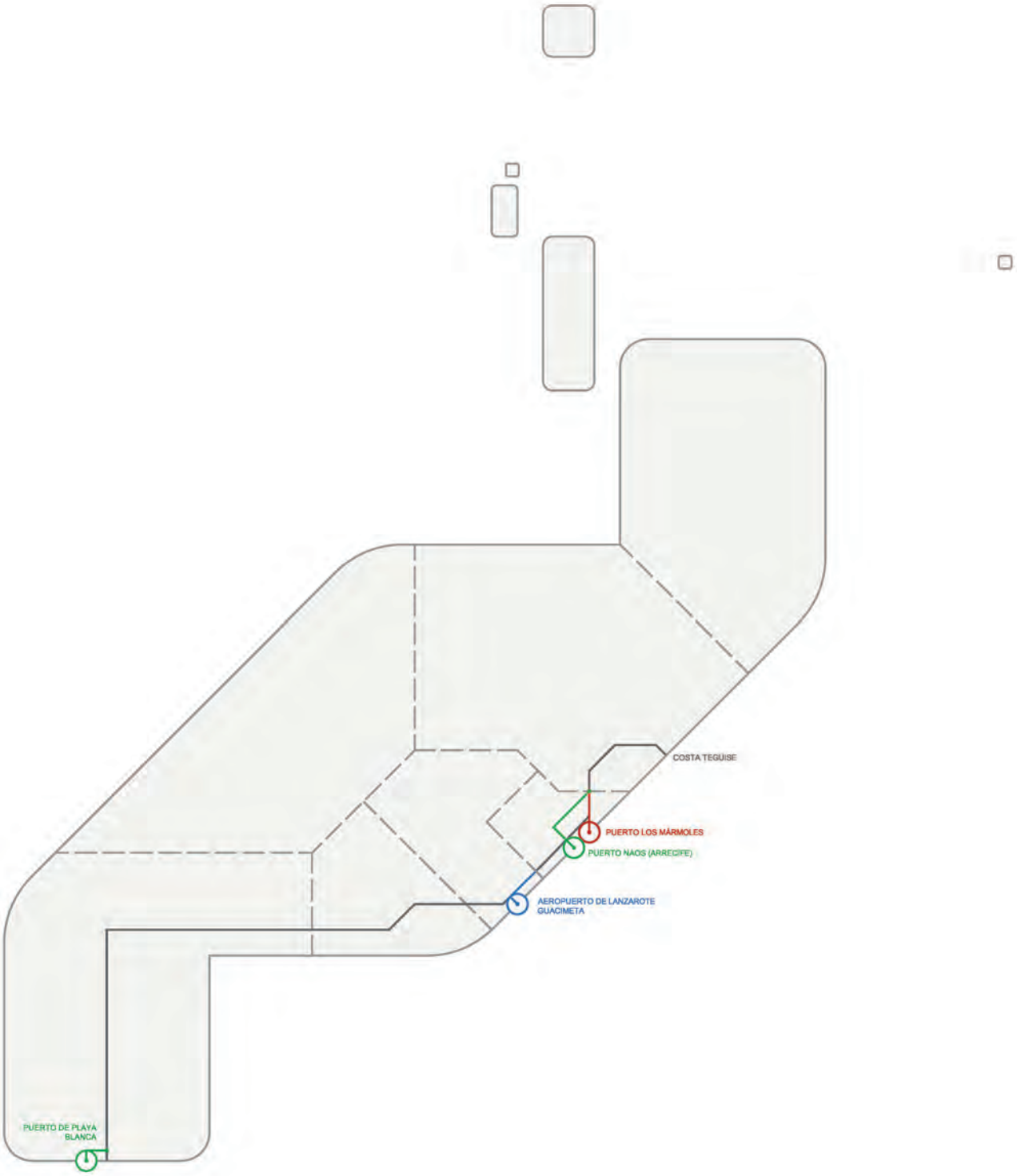
COSTA TEGUISE
PUERTO LOS MÁRMOLES
PUERTO NAOS (ARRECIFE)
AEROPUERTO DE LANZAROTE
GUACIMETA
PUERTO DE PLAYA
BLANCA

04.2 TRAYECTOS TURÍSTICOS

El éxito turístico de un territorio recae en una parte importante en la primera impresión que se desprende de los primeros paisajes que el visitante contempla. Estos juicios se producen con gran rapidez y son difíciles de cambiar.

En el presente apartado se estudian los **trayectos de primera impresión** más críticos que parten de los principales puntos de acceso turísticos de Lanzarote. En primer lugar, la salida del aeropuerto de César Manrique-Lanzarote, está sujeta a la llamada franja norte de la Carretera Arrecife-Aeropuerto que fue objeto en el PIO de 1991 de la Directriz Vinculante del Plan Especial de Mejora Ambiental que debía solucionar un triple problema: el problema ambiental del corte del Jable, el paisajístico (entrada de la isla) y de las potenciales contradicciones con el Aeropuerto de Lanzarote. El Proyecto fue parcialmente aprobado para dar paso a la Modificación Puntual de la Normas Subsidiarias para la Zona Industrial de Playa Honda del Término Municipal de San Bartolomé.

En segundo lugar se estudian los ámbitos portuarios de cruceros de Arrecife, que en la actualidad se disocia en la antigua terminal de Puerto los Mármoles y la nueva terminal en Puerto Naos. El estudio se completa con un análisis del Puerto de pasajeros de Playa Blanca.

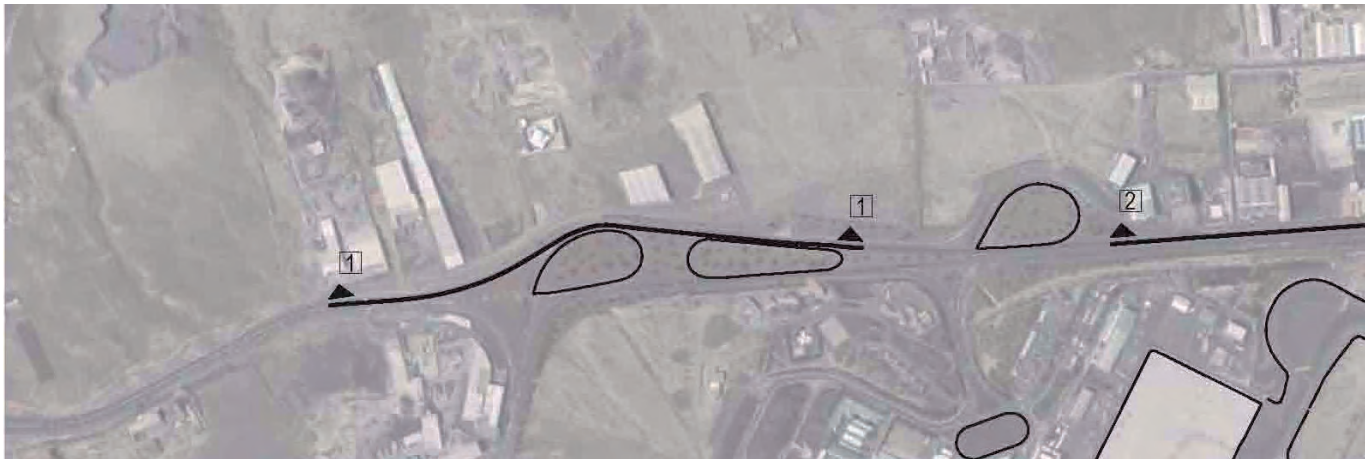
1
1
2

Con el fin de estudiar el impacto actual del tramo de salida del aeropuerto, se ha procedido a desarrollar un estudio del **frente de la Zona Industrial de Playa Honda**, como fachada discontinua compuesta por medio centenar de edificaciones que construyen la primera imagen que recibe el mayor número de visitantes a la isla, 7,9 millones en 2017 (ISTAC). Obviando el impacto paisajístico de la fachada del núcleo Urbano de Playa Honda por su afección menor en el mencionado trayecto.
Igualmente se ha realizado un estudio comparativo entre la fachada en 2008 y la actual en 2018. En este se ha detectado el incremento de número de naves que se apartan del cromatismo de la isla, pasando de 9 a 19 en tan sólo 10 años, y por tanto, pasando de un 17% a un 37% las naves que incumplen uno de los aspectos más característicos del contexto edificado de la isla.

Para finalizar se presenta un estudio de problema/ solución para cada una de las parcelas que componen la fachada de la Zona Industrial de Playa Honda.

Las Ordenanzas Estéticas de la Zona Industrial (SBZI_OE) de Playa Honda del Término Municipal de San Bartolomé se aprobaron inicialmente en la sesión plenaria del Ayuntamiento de San Bartolomé de Lanzarote el 23 de septiembre del 2020 y se publicó en el Boletín Oficial de la Provincia de Las Palmas, Número 149, viernes 11 de diciembre del 2020, dando como resultado la transformación de la fachada industrial de un frente ordenado estéticamente de acuerdo a los valores de la Marca Lanzarote.

1



- Cerramiento exterior en deterioro
- Integración y cromatismo de la cartelería
- Espacio anterior a edificaciones desorganizado
- Medianas sin tratar

- Cromatismo e integración de la cartelería
- Cerramiento solar en primera línea con pintadas
- Presencia de instalaciones de luz (postes de madera)

- Puerta espacio para instalaciones en color verde

- Cromatismo de fachada en tonos marrones
- Cromatismo carpinerías en tonos amarillos y verdes
- Acera en deterioro (con vegetación)

- Integración y cromatismo de la cartelería
- Solar anterior a edificación desorganizado y con presencia de objetos del comercio

- Integración y cromatismo de la cartelería
- Solar anterior a edificación desorganizado y con presencia de objetos del comercio

2

8. Ferretería Tías
- Cerramiento de hormigón visto en la parte inferior y metálico en la parte superior
- Cromatismo del logo

10. Hostelería y menaje Lanzarote
- Material y cromatismo de fachada

11. Hormiconsa Canarias, S.A
- Acabado metálico en tonos marrones y cristalería oscura de fachada

12. Audi
- Acabado metálico de fachada

14. Marcial
- Cromatismo de la cartelería
- Cromatismo de la carpintería
- Estacionamiento en parte anterior a edificación

SBZI_OE: Aplicación sobre fachada de las Ordenanzas Estéticas de la Zona Industrial.

■ Estacionamiento en parte anterir a edificación (incluso en parterres)

16. Construcciones Playa Honda S.L
- Acabado de fachada en mal estado
- Aceras en mal estado y cromatismo inadecuado
- Puerta metálica en color rojizo
- Cromatismo de la cartelería

17. Carmencita / Comercial Joaquín Cabrera S.L / Solán de Cabras
- Cromatismo y variedad de cartelería
- Estacionamiento en parte anterior a edificación

18. Autos PlusCar / Autos DIBAR
- Cromatismo y variedad de cartelería
- Estacionamiento en parte anterior a edificación

■ Estacionamiento en parte anterir a edificación

- Cromatismo e integración de la cartelería
- Aparcamiento en solar anterior a edificación
- Cromatismo vallado perimetral
- Cromatismo e integración de cartelería edificación en segundo plano
- Adecuación del solar vacío, aceras y aparcamiento

- Acabado metálico de la fachada
- Cromatismo de la cartelería
- Cromatismo de las banderas
- Aparcamiento

- Cromatismo de la cartelería
- Estacionamiento en parte anterior a edificación
- Cerramiento de parcela con pintadas

31. Juguetería - Parque infantil Nikki Park
- Cromatismo de la cartelería
- Acabado parte inferior de fachada en color rojo

32. Rocasa
- Cromatismo de fachada

33. BricoKing
- Cromatismo de la cartelería
- Cromatismo estructura y cartelería de gasolinera

35. Congelados Ropers, S.L
- Cromatismo de fachada
- Cromatismo de la cartelería
- Estacionamiento en parte anterior a edificaciones

36. Bar Restaurante El Paso
- Cromatismo de la cartelería
- Cromatismo del toldo

37. DUCAVI S.L / Super Euro
- Cromatismo de la cartelería

39. Cash Lee / Cuco Harmburguesería
- Acabado perimetral de fachada en color rojo
- Cromatismo e integración de la cartelería
- Cromatismo de los toldos

40. Fashion Baratissimos
- Cromatismo de fachada
- Cromatismo e integración de la cartelería

41. Cash DIPLO
- Cromatismo e integración de la cartelería
- Aparcamiento en parte anterior a edificaciones

- Cromatismo e integración de la cartelería
- Cromatismo de la fachada
- Aparcamiento en parte anterior a edificación

45. Autos DIBAR
- Cromatismo de la cartelería
- Estacionamiento en solar contiguo

46. FuerteGym
- Cromatismo de la cartelería
- Solar vacío en parte anterior a edificacion

SBZI_OE: Aplicación sobre fachada de las Ordenanzas Estéticas de la Zona Industrial.

47. Cegrisa / Roca
- Cromatismo de la cartelería

48. MultiCAR
- Cromatismo de la cartelería
- Cromatismo de la cubierta curva
- Estacionamiento en parte anterior a edificación
- Acabado metálico de la fachada

- Cromatismo e integración de la cartelería

	2018	2008
PARCELA EDIFICADA	32	
PARCELA VACÍA	3	
PARCELA EDIFICADA + VACÍO FRONTAL	9	
PARCELA EDIFICADA + VACÍO LATERAL	8	
ESTADO BUENO	31	
ESTADO REGULAR	14	
ESTADO EN DETERIORO	3	
CROMATISMO BLANCO	29	39
CROMATISMO NO CUMPLE	19	9
ALTURA I PLANTAS	22	
ALTURA II PLANTAS	25	
ALTURA III PLANTAS	1	
ESTADO CERRAMIENTO BUENO	6	
ESTADO CERRAMIENTO EN DETERIORO	10	
SIN CERRAMIENTO	35	
APARCAMIENTO INTERIOR PARCELA	4	
APARCAMIENTO EXTERIOR PARCELA	40	
APARCAMIENTO EXTERIOR + INTERIOR	2	
SIN APARCAMIENTO	5	
VEGETACIÓN SIN TRATAR	9	
VEGETACIÓN TRATADA	8	
SIN VEGETACIÓN	34	
LOGO INTEGRADO	30	32
LOGO NO INTEGRADO	13	11
SIN LOGO	8	8

Nº	PARCELA	ESTADO	CROMATISMO EDIFICIO	CROMATISMO CARPINTERÍAS	ALTURA	CERRAMIENTO EXTERIOR	APARCAMIENTO	VEGETACIÓN
01	Edificada	En deterioro	Blanco	Azul	II	En deterioro	Interior parcela	Sin tratar
02	Edificada + vacío frontal	En deterioro	Blanco	Negro	I	En deterioro, ruina	Interior parcela	Sin tratar
03	Edificada	En deterioro	Blanco	Verde	I	-	Interior parcela	-
04	Vacío	En abandono, ruina	-	-	-	En deterioro, ruina	-	-
05	Vacío	En abandono, ruina	-	-	-	En deterioro, ruina	-	-
06	Edificada	Bueno	Beige y marrón	Ocre	I	-	Exterior parcela	Tratada, escasa
07	Edificada + vacío frontal	Regular	Blanco	Azul	I	-	Exterior parcela	Sin tratar
08	Edificada	Bueno	Negro y beige	-	I	Buen estado	Interior parcela	-
09	Edificada	Regular	Blanco	Blanco	I	-	Exterior parcela	Sin tratar
10	Edificada	Bueno	Beige, marrón y blanco	Azul	II	-	-	Sin tratar
11	Edificada + vacío frontal	Bueno	Verde-gris, beige y blanco	Ocre	III	En deterioro	Exterior parcela	Sin tratar
12	Edificada + vacío frontal	Bueno	Acero inoxidable, gris	Gris	I	Regular, blanco	Exterior parcela	-
13	Edificada + vacío frontal	Regular	Blanco	Gris y dorado	I	-	Exterior parcela	Sin tratar
14	Edificada + vacío frontal	Bueno	Blanco	Ocre	II	Regular, blanco	Exterior parcela	-
15	Edificada	Bueno	Blanco	Marrón, madera	I	-	Exterior parcela	-
16	Edificada + vacío lateral	Regular	Blanco	Blanco	II	Regular	Exterior parcela	-
17	Edificada	Bueno	Blanco	Blanco y verde	I	-	Exterior parcela	-
18	Edificada	Bueno	Blanco	Blanco	I	-	Exterior parcela	-
19	Edificada	Bueno	Blanco	Azul	I	-	Exterior parcela	-
20	Edificada + vacío frontal	Bueno	Blanco	Azul	II	Buen estado, verde	Interior parcela + Exterior	-
21	Edificada + vacío frontal	Regular	Blanco	Verde	II	En deterioro	Exterior parcela	Sin tratar
22	Edificada + vacío lateral	Bueno	Acero inoxidable, gris	Gris	II	Buen estado, blanco	Exterior parcela	Tratada, escasa
23	Edificada	Bueno	Acero inoxidable, gris	Gris	I	-	Exterior parcela	Tratada, escasa
24	Edificada	Bueno	Acero inoxidable, negro	Negro	I	-	Exterior parcela	Tratada, escasa
25	Edificada	Bueno	Acero inoxidable, plata	Gris	I	-	Exterior parcela	Tratada, escasa
26	Edificada	Bueno	Beige y gris	Gris	II	-	Exterior parcela	-
27	Edificada	Regular	Blanco y gris	Verde	II	-	Exterior parcela	-
28	Edificada	Bueno	Blanco y gris	Blanco	I	-	Exterior parcela	-
29	Edificada	Bueno	Blanco y gris	Blanco	I	-	Exterior parcela	-
30	Vacío	-	-	-	-	-	Exterior parcela	-
31	Edificada	Bueno	Acero inoxidable, gris	Blanco	II	-	Exterior parcela	-
32	Edificada	Bueno	Azul y beige	Blanco	II	-	Exterior parcela	-
33	Edicada + vacío lateral	Bueno	Acero inoxidable, gris	Ocre	II	-	Exterior parcela	Tratada, escasa
34	Edificada	Bueno	Blanco	Blanco	II	-	Exterior parcela	-
35	Edificada	Bueno	Blanco, azul y gris	Blanco y azul	II	-	Exterior parcela	-
36	Edificada	Regular	Blanco	Blanco	I	-	Exterior parcela	-
37	Edificada	Bueno	Azul, blanco, negro	Blanco	II	-	Exterior parcela	-
38	Edificada	Regular	Blanco y beige	Blanco y negro	II	-	Exterior parcela	-
39	Edificada	Regular	Beige, gris y rojo	Blanca	II	-	Exterior parcela	-
40	Edificada	Regular	Amarillo	Blanca	I	-	Exterior parcela	-
41	Edificada	Regular	Blanco y gris	Blanco y negro	I	En deterioro, azul y blanco	Exterior parcela	-
42	Edificada + vacío lateral	Bueno	Blanco, rojo y gris	Rojo y blanco	II	-	Exterior parcela	-
43	Edificada + vacío lateral	Bueno	Rojo	Negra	II	-	-	-
44	Edificada	Bueno	Blanco	Verde	I	Buen estado, blanco	-	Tratada
45	Edificada + vacío lateral	Regular	Blanco	Blanco	II	Buen estado, verde	Exterior parcela	-
46	Edificada + vacío frontal	Regular	Blanco	-	I	-	Exterior parcela	Sin tratar
47	Edificada	Bueno	Blanco, verde, azul y gris	Blanco	II	-	Exterior parcela	Tratada, escasa
48	Edificada + vacío lateral	Regular	Acero inoxidable gris	Blanco	II	Buen estado, toldos naranjas	Interior parcela + Exterior	-
49	Edificada	Bueno	Blanco, rojo y gris	Blanco y rojo	II	-	Exterior parcela	-
50	Edificada	Bueno	Blanco y gris	Blanco y azul	II	-	Exterior parcela	-
51	Edificada	Buena	Blanco y gris	Blanco	II	-	-	-

	LOGO	CROMATISMO LOGO	SOLUCIÓN
	No integrado	Rojo, azul, gris	Pintar fachada, tratar cerramiento, integrar logo, tratar vegetación
	No integrado	Rojo	Pintar fachada, tratar cerramiento, integrar logo, tratar vegetación
	-	-	Pintar, tratar cerramiento
	-	-	Tratar cerramiento y vegetación
	-	-	Tratar cerramiento y vegetación
	No integrado	Naranja y amarillo	Pintar fachada, integrar logo y tratar aparcamiento
	No integrado	Rojo, azul y blanco	Pintar fachada, integrar logo y cartelería, tratar vegetación en el vacío, eliminar aparcamiento
	Integrado	Azul y rojo	Cambiar material fachada
	-	-	Pintar fachada, tratar vegetación
	Integrado	Blanco y negro	Tratar cerramiento y vegetación
	Integrado	Marrón y blanco	Cambiar material fachada
	Integrado	Rojo y plateado	Cambiar material fachada
	-	-	Tratar cerramiento y vegetación
	Integrado	Rojo	Tratar cerramiento
	-	-	Eliminar aparcamiento
	Integrado	Rojo	Pintar fachada, tratar cerramiento y vegetación, eliminar aparcamiento
	Integrado	Rojo-blanco, negro-blanco, amarillo-azul	Eliminar aparcamiento
	Integrado	Verde-negro-rojo, blanco-amarillo	Eliminar aparcamiento
	Integrado	Blanco y azul	Eliminar aparcamiento
	No integrado	Verde-amarillo, azul	Eliminar aparcamiento exterior, integrar logos
	No integrado	Rojo	Pintar fachada, eliminar aparcamiento, integrar logos, tratar cerramiento y vegetación
	Integrado	Varios colores + carteles exteriores	Cambiar material fachada, tratar cerramiento, integrar cartelería exterior
	Integrado	Varios colores + carteles exteriores	Cambiar material fachada, integrar cartelería exterior
	Integrado	Varios colores + carteles exteriores	Cambiar material fachada, integrar cartelería exterior
	Integrado	Varios colores + carteles exteriores	Cambiar material fachada, integrar cartelería exterior
	Integrado	Azul y rojo	Pintar fachada, eliminar alicatado gris, eliminar aparcamiento
	Integrado	Varios colores	Pintar fachada, eliminar alicatado gris, eliminar aparcamiento
	No integrado	Varios colores + carteles exteriores	Pintar fachada, eliminar alicatado gris, eliminar aparcamiento, integrar cartelería exterior
	Integrado	Azul	Eliminar alicatado y aparcamiento
	-	-	Tratar cerramiento y vegetación
	No integrado	Varios colores	Cambiar material fachada, integrar logo y eliminar aparcamiento
	No integrado	Verde + cartelería exterior	Cambiar material fachada, integrar logo y cartelería exterior y eliminar aparcamiento
	Integrado	Verde-rojo, azul	Cambiar material fachada, eliminar aparcamiento y cambiar el cromatismo de las cubiernas naranjas y rojas de la gasolinera
	-	-	Eliminar aparcamiento
	Integrado	Azul + carteles exteriores	Pintar fachada, eliminar alicatado gris y aparcamiento, integrar cartelería
	Integrado	Beige + toldo en deterioro	Pintar fachada, eliminar aparcamiento, integrar cartelería y renovar o eliminar toldo
	No integrado	Colores + carteles exteriores	Pintar fachada, eliminar aparcamiento, integrar cartelería y logo
	Integrado	Naranja y azul + toldos en deterioro	Pintar fachada, eliminar aparcamiento, tratar carpintería, integrar y renovar elementos exteriores
	Integrado	Varios colores + carteles exteriores + toldos en deterioro	Pintar fachada, eliminar aparcamiento, integrar y renovar elementos exteriores
	Integrado	Varios colores + carteles exteriores	Pintar fachada, eliminar aparcamiento, integrar y renovar elementos exteriores
	No integrado	Naranja y azul + toldos en deterioro	Pintar fachada, eliminar alicatado gris y aparcamiento, tratar carpintería, integrar logo
	No integrado	Rojo + carteles exteriores	Pintar fachada, tratar carpintería, integrar logo y cartelería
	Integrado	Negro	Integrar logo
	Integrado	Rojo	
	Integrado	Rojo + carteles exteriores	Pintar fachada, eliminar aparcamiento, tratar carpintería, integrar cartelería
	Integrado	Rojo y amarillo	Tratar vacío frontal y vegetación, eliminar aparcamiento
	Integrado	Azul y verde	Eliminar aparcamiento y alicatado gris
	Integrado	Negro + colores	Cambiar cerramiento y cubierta del aparcamiento
	No integrado	Rojo + carteles exteriores	Eliminar alicatado gris, integrar logo y carteles exteriores
	Integrado	Azul	Eliminar alicatado
	Integrado	Azul	Pintar fachada, eliminar alicatado

nº	PROBLEMA
1	Pintura fachada y pintura cerramiento exterior en deterioro + cerramiento no integrado (no blanco) + vegetación sin tratar + logo no integrado
2	Vacío frontal sin tratar + pintura fachada y pintura cerramiento en deterioro + vegetación sin tratar + logo no integrado
3	Pintura fachada en deterioro
4	Muro en ruina y abandono + vegetación sin tratar
5	Muro en ruina y abandono + vegetación sin tratar
6	Cromatismo fachada no cumple + logo no integrado + aparcamiento exterior
7	Vacío frontal sin tratar + vegetación sin tratar + logo y cartelería no integrados + sin cerramiento + aparcamiento exterior
8	Cromatismo fachada no cumple
9	Pintura fachada en deterioro + vegetación sin tratar
10	Cromatismo fachada no cumple + vegetación sin tratar + aparcamiento exterior
11	Cromatismo fachada no cumple + cromatismo cerramiento no cumple + cerramiento en deterioro + aparcamiento exterior
12	Cromatismo fachada no cumple + estado cerramiento exterior en deterioro + aparcamiento exterior
13	Material fachada en deterioro + cerramiento exterior en deterioro + aparcamiento exterior
14	Pintura fachada en deterioro + cerramiento exterior en deterioro + aparcameinto exterior
15	Aparcamiento exterior
16	Pintura fachada y pintura cerramiento exterior en deterioro + aparcamiento exterior
17	Aparcamiento exterior
18	Aparcamiento exterior
19	Aparcamiento exterior
20	Aparcamiento exterior + logos y cartelería no integrados
21	Pintura fachada en deterioro + aparcamiento exterior + logos no integrados + ausencia cerramiento + vegetación sin tratar
22	Cromatismo fachada no cumple + aparcamiento exterior + logos exteriores no integrados
23	Cromatismo fachada no cumple + aparcamiento exterior + logos exteriores no integrados
24	Cromatismo fachada no cumple + aparcamiento exterior + logos exteriores no integrados
25	Cromatismo fachada no cumple + aparcamiento exterior + logos exteriores no integrados
26	Cromatismo fachada no cumple + aparcamiento exterior
27	Pintura fachada en deterioro + aparcamiento exterior
28	Pintura fachada en deterioro + aparcamiento exterior + exceso cartelería exterior
29	Aparcamiento exterior
30	-
31	Cromatismo fachada no cumple + logo no integrado + aparcamiento exterior
32	Cromatismo fachada no cumple + logo no integrado + aparcamiento exterior
33	Cromatismo fachada no cumple + aparcamiento exterior + cromatismo cubiertas gasolinera no cumple
34	Aparcamiento exterior
35	Pintura fachada en deterioro + exceso de cartelería exterior + aparcamiento exterior
36	Pintura fachada en deterioro + aparcamiento exterior + exceso de cartelería exterior + toldo en deterioro
37	Cromatismo fachada no cumple + aparcamiento exterior + exceso de cartelería exterior + logo no integrado
38	Pintura fachada en deterioro + aparcamiento exterior + exceso de elementos exteriores + elementos exteriores en deterioro
39	Pintura fachada en deterioro + aparcamiento exterior + exceso de elementos exteriores + elementos exteriores en deterioro
40	Pintura fachada en deterioro + aparcamiento exterior + exceso de elementos exteriores + elementos exteriores en deterioro
41	Pintura fachada en deterioro + aparcamiento exterior + logo no integrado
42	Cromatismo fachada no cumple + logo no integrado + exceso de cartelería exterior
43	Cromatismo fachada no cumple + aparcamiento exterior
44	-
45	Pintura fachada en deterioro + aparcamiento exterior + exceso de cartelería exterior
46	Vacío frontal sin tratar + vegetación sin tratar + sin cerramiento + aparcamiento exterior
47	Aparcamiento exterior
48	Cromatismo fachada no cumple + cerramiento exterior no cumple + aparcamiento exterior
49	Pintura fachada en deterioro + logo no integrado + exceso cartelería exterior
50	
51	Pintura fachada en deterioro

	SOLUCIÓN
	Pintar fachada + tratar cerramiento + integrar logo + tratar vegetación
	Pintar fachada + tratar cerramiento + integrar logo + tratar vegetación
	Pintar fachada
	Demoler muro + tratar vegetación/ reconstruir muro para un nuevo uso + tratar vegetación
	Demoler muro + tratar vegetación/ reconstruir muro para un nuevo uso + tratar vegetación
	Tratar cromatismo fachada + integrar logo + integrar aparcamiento
	Pintar fachada + integrar logo y cartelería + tratar vegetación + integrar aparcamiento
	Cambiar cerramiento fachada/ cambiar cromatismo
	Pintar fachada + tratar vegetación
	Tratar cromatismo fachada + tratar vegetación + integrar aparcamiento
	Tratar cromatismo fachada + tratar cromatismo y estado cerramiento + integrar aparcamiento
	Cambiar cerramiento fachada/ cambiar cromatismo + tratar cerramiento exterior + integrar aparcamiento
	Renovar material fachada + tratar cerramiento exterior + integrar aparcamiento
	Pintar fachada + pintar cerramiento + integrar aparcamiento
	Integrar aparcamiento
	Pintar fachada + pintar cerramiento + integrar aparcamiento
	Integrar aparcamiento
	Integrar aparcamiento
	Integrar aparcamiento
	Integrar aparcamiento + integrar logos y cartelerías
	Pintar fachada + eliminar aparcamiento + integrar logos + tratar cerramiento + tratar vegetación
	Cambiar cerramiento fachada/ cambiar cromatismo + integrar aparcamiento + integrar logo exterior
	Cambiar cerramiento fachada/ cambiar cromatismo + integrar aparcamiento + integrar logo exterior
	Cambiar cerramiento fachada/ cambiar cromatismo + integrar aparcamiento + integrar logo exterior
	Cambiar cerramiento fachada/ cambiar cromatismo + integrar aparcamiento + integrar logo exterior
	Cambiar cromatismo fachada + integrar aparcamiento
	Pintar fachada + integrar aparcamiento
	Pintar fachada + integrar aparcamiento + integrar cartelería exterior
	Integrar aparcamiento
	-
	Cambiar cerramiento fachada/ cambiar cromatismo + integrar aparcamiento + integrar logo exterior
	Cambiar cerramiento fachada/ cambiar cromatismo + integrar aparcamiento + integrar logo exterior
	Cambiar cerramiento fachada/ cambiar cromatismo + integrar aparcamiento + integrar cromatismo cubiertas gasolinera
	Integrar aparcamiento
	Pintar fachada + integrar cartelería exterior + integrar aparcamiento
	Pintar fachada + integrar aparcamiento + integrar cartelería exterior + renovar/ eliminar toldo
	Cambiar cerramiento fachada/ cambiar cromatismo + integrar aparcamiento + integrar cartelería exterior + integrar logo
	Pintar fachada + integrar aparcamiento + integrar y renovar elementos exteriores
	Pintar fachada + integrar aparcamiento + integrar y renovar elementos exteriores
	Pintar fachada + integrar aparcamiento + integrar y renovar elementos exteriores
	Pintar fachada + integrar aparcamiento + integrar logo
	Cambiar cerramiento fachada/ cambiar cromatismo + integrar logo y cartelería exterior
	Cambiar cerramiento fachada/ cambiar cromatismo + integrar aparcamiento
	-
	Pintar fachada + integrar aparcamiento + integrar cartelería exterior
	Tratar vacío frontal + tratar vegetación + cerramiento + integrar aparcamiento
	Integrar aparcamiento
	Cambiar cerramiento fachada/ cambiar cromatismo + integrar cubierta del aparcamiento + integrar aparcamiento
	Pintar fachada + integrar logo + integrar cartelería exterior
	Pintar fachada

3
1
1
2
3
4
5
2

Con el fin de estudiar el impacto actual del tramo de salida del **Puerto de los Mármoles**. Cuenta con tres kilómetros de línea de atraque, 120 hectáreas de superficie de flotación y 450.000 m² de superficie terrestre (Autoridad Portuaria, 2018). En 2017 recibió unas 224 escalas de cruceros, esto es, unos 422.000 visitantes tomaron este trayecto de salida. El presente estudio analiza ambos frentes del mismo.

1

- Discordancia cromática
- Elementos discordantes con la estética de la arquitectura de Lanzarote

- Presencia de vehículos abandonados
- Estacionamiento de remolques de camiones en solar vacío
- Acera y arcenes deteriorados o inexistentes
- Inexistencia de mobiliario urbano o ajardinamiento
- Acera y arcenes deteriorados o inexistentes
- No tratamiento del cerramiento de la parcela

- Instalaciones en superficie
- Protección las instalaciones mediante guardarraíles

2

- Instalaciones en superficie (sobre muro)
- Inexistencia de aceras en la mayor parte del tramo





3

- Aceras y arcenes deteriorados
- Inexistencia de mobiliario urbano

- Discordacia en la cartelería
- Aparcamiento en solar vacío

4

- Discordacia cromática
- Elementos discordantes con la arquitectura de Lanzarote

5

- Arquitectura discordante con las directrices paisajísticas de Lanzarote
- Presencia de infraestructuras portuarias

4
4
2
3
2
3
1
1

Además del Puerto de los Mármoles, Arrecife cuenta con el **Puerto Naos**, que recientemente ha mejorado sus infraestructuras con una marina deportiva y un puerto de cruceros. El presente estudio presenta ambos frentes del trayecto de salida de los cruceristas.

1

- Deterioro matérico del paredón
- Instalaciones y tuberías vistas
- Discordancia cromática
- Falta de potencialidad de las vistas al mar
- Falta de acceso peatonal (escaleras)
- Falta de aceras
- Urbanización "decoro de accesos"
  Tratamiento diferenciado del muro de mampostería

- Abandono de edificaciones
- Deterioro de arcenes
- Depósitos de basura / escombros
- Inexistencia de aceras
- Falta cerramiento de parcela
- Acondicionmaiento del espacio
  Limpieza, mantenimiento, decoro de las vistas

- Falta de criterio unificado para el mobiliario urbano

- Impacto paisajistico
- Presencia de vacío sin ordenar
- Aparcamiento sin tratar ni ordenar



- Deterioro de las edificaciones
- Deterioro del ajardinado
- Discordancia vegetal

2



- Discordancia de la cartelería comercial
- Discordancia matérica
- Tratamiento de las medianeras
- Edificaciones inacabadas

- Unificación del cromatismo y patrones del pavimento

■ Falta de criterio unificado en el mobiliario urbano (luminarias)



3

- Cartelería inadecuada (gasolinera)
- Edificaciones inacabadas y deterioradas

- Vacíos sin ordenar ni acondicionar
- Mobiliario urbano deteriorado



4



- Discordancia de la cartelería comercial
- Falta de coherencia con el modelo urbano
- Discordancia cromática de las carpinterías

- Presencia de vacíos sin tratar
- Existencia de infraestructuras deterioradas

- Presencia de vacíos sin tratar
- Falta de coherencia con el modelo urbano

- Discordancia cromática de la edificación
- Inexistencia de criterio unificado para la cartelería
- Falta de coherencia con el modelo urbano
- Cromatismo de aceras y arcenes
- Estacionamiento de vehículo en parterres

IKEA
Muebles y decoración

PROBLEMÁTICA	POSIBLE SOLUCIÓN
Deterioro matérico	Acondicionamiento de la superficie del paredón y unificado del tratamiento
Instalaciones y tuberías vistas	Soterrado de las instalaciones urbanas
Discordancia cromática en el paredón	Unificación de criterios cromáticos de acuerdo con directrices paisajísticas
Falta de potencialidad de las vistas hacia el mar	Posible inclusión de permeabilidad
Falta de accesos peatonales	Inclusión de elementos para la accesibilidad
Falta de aceras	Finalización de la urbanización de las vías, ''decoro de accesos''
Abandono de las edificaciones	Limpiado o acondicionamiento de las mismas
Depósitos de basura/escombros	Limpieza y acondicionamiento
Falta o deterioro de mobiliario urbano	Arreglo o sustitución de los elementos deteriorados
Falta o deterioro de arcenes	Acondicionamiento de los elementos de urbanización
Presencia de vacíos sin ordenar ni acondicionar	Ordenamiento, mantenimiento y acondicionamiento, ''decoro'' de las vistas
Falta de criterio unificado en el mobiliario urbano	Unificado de los elementos de mobiliario urbano
Aparcamientos sin tratar y ordenar	Control de las bolsas de aparcamientos
Presencia de Araucarias	Unificado de los criterios de elección de la vegetación
Presencia de cartelería inadecuada	Unificado de los criterios formales y cromáticos de la cartelería
Presencia de medianeras sin tratar	Acondicionamiento de las medianeras
Discordancia geométrica y cromática del pavimento de espacio público	Unificación de cromatismo y patrón geométrico
Discordancia cromátlca en el edificado	Unificación del cromatismo en la arquitectura
Presencia de arquitectura inacabada o deteriorada	Acondicionamiento o limpieza de estas
Falta de coherencia con el modelo urbano	Unificación de conceptos formales para el edificado
Discrepancias con el cromatismo entre arcenes y aceras	Unificación de cromatismos conforme al ideal paisajístico
Presencia de vehículos abandonados	Reciclado de elementos desechados y limpieza del entorno
Elementos discordantes con la estética de la arquitectura de Lanzarote	Unificación de los criterios de estéticos de acuerdo con las condiciones de Lanzarote
Inexistencia de ajardinamiento adecuado	Adecuación de los ámbitos de espacio público
Falta de cerramiento de parcela	Vallado o acondicionamiento adecuado de la parcela
Presencia de infraestructuras y elementos portuarios a la vista	Acondicionamiento del paisaje portuario
Instalaciones no soterradas en el ámbito portuario	Soterrado de las instalaciones (en la medida de los posible)

3
4
4
5
1
2
5
3
1
2

1

- Acabado muro perimetral puerto de Playa Blanca en hormigón visto
- Aparcamiento en linea a lo largo del acceso al puerto



- Decoración restaurante (mástil)

- Cerramiento metálico color azul
- Toldo exterior rayado en colores azul y blanco
- Cartelería
  - Repetición y variedad de cartelería para un mismo comercio
  - Tamaño
  - Cromatismo variado y llamativo
  - Sobresaliente parte superior de la fachada
  - Sobresaliente lateral de la fachada
- Variedad cromática de las carpinterías
- Acabado parte inferior de la fachada (alicatado marrón)
- Barandilla en color rojo
- Parasol exterior en color rojo
- Estructura metálica parte superior con imágenes
- Acabado escalera acceso a centro comercial en color azul
- Panel informativo centro comercial

2

- Cartelería
  - Cromatismo
  - Tamaño
- Variedad cromática de las carpinterías
- Variedad cromática de las estructuras en madera exteriores (blanco-azul)
- Estacionamiento vehículos de alquiler en parterres
- Panel informativo centro comercial
- Colocación carteles publicitarios de los comercios en parterres
- Exposición de productos de los comercios en parterres
- Publicidad comercio en cristalería

- Puerta espacio para instalaciones en color azul

- Cartelería
- Estacionamiento de vehículos en parterres

2



- Adecuación perímetro de obra
- Vallado perimetral
- Cartelería empresa constructora
- Cromatisco y colocación del contenedor



- Estacionamiento vehículos de alquiler
- Cartelería
  - Repetición y variedad de cartelería para un mismo comercio
  - Tamaño
  - Cromatismo variado y llamativo
  - Sobresaliente parte superior de la fachada
  - Sobresaliente lateral de la fachada
- Toldo en color amarillo
- Colocación de los productos en espacio público
- Publicidad y decoración comercio en cristalería
- Adecuación perímetro de obra
- Aparcamiento

3

■ Cromatismo panel nombre complejo

■ Puerta espacio para instalaciones en color verde

■ Estacionamiento vehículos en parcela sin edificar

■ Estacionamiento vehículos en parcela sin edificar

4



■ Acabado mobiliario público hormigón visto

■ Acabado
parte trasera
panel en azul

■ Acabado perimetro fachada
en amarillo
■ Cromatismo cartelería
■ Variedad cromática de las carpinterías
■ Publicidad comercio en cristalera

- Publicidad comercio en cristalería
- Cartelería
  - Repetitiva
  - Cromatismo



- Vallado metálico perimetral de la parcela en color rojo

- Tamaño cartelería

■ Estacionamiento vehículos en parcela sin edificar



■ Estacionamiento vehículos en parcela sin edificar

5

■ Explanada aparcamiento coches de alquiler
■ Cromatismos edificio en segundo plano

■ Cartelería excesiva y sobresaliente en la parte superior

■ Tamaño y colocación de cartelería en fachada

■ Cerramiento metálico color azul
■ Cartelería publicitaria

■ Cartelería sobresaliente parte superior

PROBLEMÁTICA		POSIBLE SOLUCIÓN
MATERIALES ACABADO	Muro perimetral puerto de Playa Blanca en hormigón visto	Acabado en hormigón blanco/ Muro de piedra
MATERIALES DE FACHADA	Zócalo de fachada (alicatado marrón)	Eliminación del alicatado o modificar el color a blanco
MOBILIARIO	Acabado mobiliario público en hormigón visto	Modificación del color a blanco
APARCAMIENTO		Organización del aparcamiento o reubicación
	Aparcamiento en línea a lo largo del acceso al puerto	Reubicación de aparcamientos
	Estacionamiento vehículos de alquiler en parterres	Eliminación del estacionamiento
	Estacionamiento de vehículos en parcela sin edificar	Reubicación del aparcamiento
	Explanada de aparcamientos para coches de alquiler	Reubicación del aparcamiento
DECORACIÓN	Decoración restaurante ocupando el espacio público (mástil de barco)	Eliminación de la decoración
CERRAMIENTO	Cerramiento metálico color azul	Modificar color a blanco
TOLDO	Toldo exterior rayado en colores azul y blanco	Modificar color a blanco
	Toldo comercio en color amarillo	Modificación del color del toldo a blanco
CARTELERÍA	Repetición y variedad de cartelería para un mismo comercio	Eliminación de la cartelería en exceso/ Unificar el diseño
	Tamaño excesivo	Reducir el tamaño
	Cromatismo variado y llamativo	Modificar cromatismos (fondo blanco-literatura negro)
	Sobresaliente parte superior de la fachada	Eliminación y reubicación en fachada
	Sobresaliente lateral	Eliminación o disminución del tamaño del "volado"
	Cromatismo de fondo	Modificar fondo a blanco
	Panel centro comercial fondo azul	Modificar diseño del panel/ Modificar color de fondo a blanco
	Colocación de publicidad de comercios en parterres	Eliminación de la publicidad en parterres
	Publicidad comercio en cristalería	Eliminación de la publicidad/ Modificación y adaptación a fondo blanco, literatura negro
	Cartelería empresa constructora con fondo amarillo	Modificación del cromatismo de la cartelería (fondo blanco-literatura negro)
CARPINTERÍAS	Variedad cromática de las carpinterías (blanco,azul)	Unificación del cromatismo (a blanco)
ESTRUCTURAS DE MADERA	Variedad cromática de las estructuras en madera exteriores (blanco,azul)	Modificar color a blanco
ESTRUCTURAS METÁLICA	Estructura metálica parte superior deteriorada con imágenes	Adecuación de la estructura y eliminación de las imágenes/ Eliminación de la estructura
BARANDILLA	Barandilla en color rojo	Modificar el color a blanco
PARASOL	Parasol de color distinto a blanco	Sustitución por parasol en color blanco
	Cerramiento metálico en color azul	Modificación del color a blanco
EXPOSICIÓN DE PRODUCTOS	Exposición de los productos en parterres/ o espacio público	Eliminación de los productos en parterres/ o espacio público
OBRAS	Adecuación perímetro de obras	Adecuar organizadamente el perímetro de las obras
	Cuba para escombros en color azul	Modificar el color a blanco
	Cromatismo panel complejo residencial	Modificación del panel/ Modificación del color de fondo y literatura
VALLADO PERIMETRAL	Metálico	
	Vallas de color amarillo	Colocación del vallado en color blanco
	Vallado metálico perimetral de parcela en obras en color rojo	Modificación del color a blanco
CROMATISMO	Cromatismo edificio en segundo plano (negro-gris)	Modificación del color a blanco
	Cromatismo y colocación de contenedor	Mejorar la localización del contenedor en el entorno de la obra/ Modificar color del contenedor a blanco
	Puerta para espacio de instalaciones en color verde/ azul	Modificación del color a blanco
	Acabado parte trasera panel indicaciones tráfico-direcciones en color azul	Modificación del color a blanco
	Acabado escalera de acceso a centro comercial en azul	Modificar el color del acabado (nuevo pavimento en tonos claros)
	Acabado perímetro fachada en amarillo	Modificación del color a blanco/ Modificación del tipo de vallado

[FOTO: JIN TAIRA]

04.3 REDES

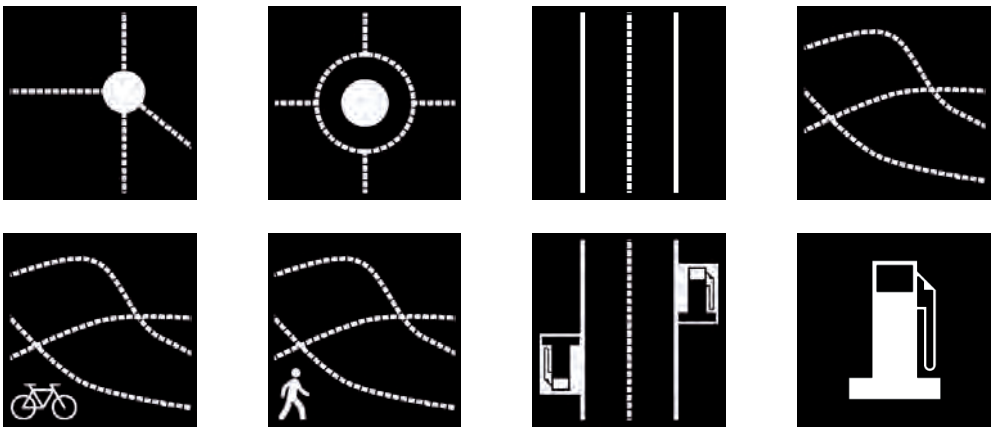

El presente documento incide en los aspectos de circulación como ámbito de percepción cinética. No se centra en los aspectos funcionales en la distribución de personas y bienes, sino en la percepción paisajística y de su impacto en el concepto de marca insular. En este sentido se han estudiado los nudos de circulación, las rotondas, el viario, así como otros canales de circulación como son las pistas, senderos y carriles bici, ya sean existentes o en proyecto.

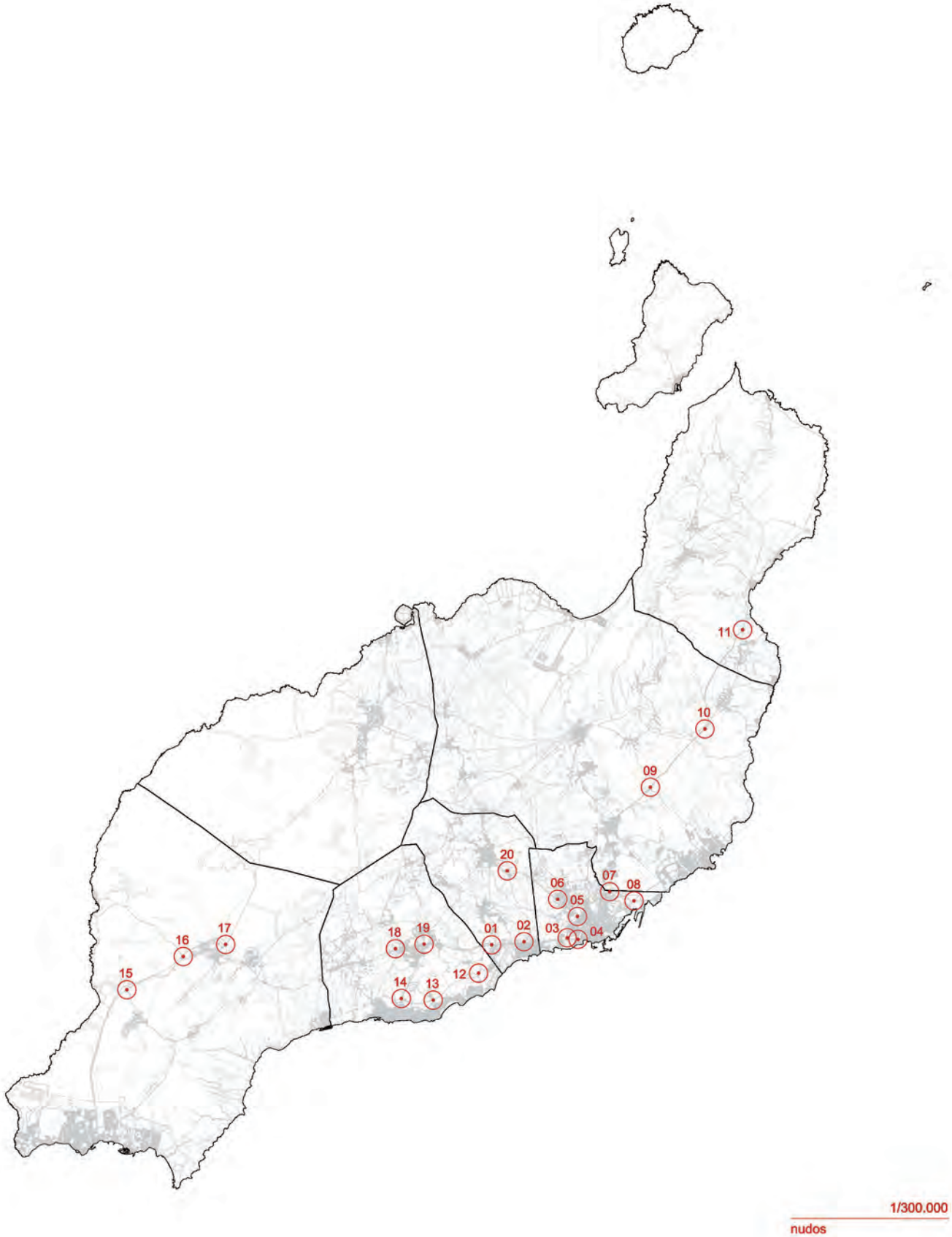

NUDOS DE CIRCULACIÓN

04.3.1 NUDOS



En la actualidad, Lanzarote cuenta con unos 20 nudos de circulación, espacios de gran entidad que distribuyen los principales flujos del viario insular. En áreas metropolitanas como Barcelona, las áreas dedicadas a este uso llegan a ser equivalente a todo el ensanche de la Ciudad Condal. En el caso de Lanzarote, los flujos y demandas de logística han alcanzando la cifra de 84 hectáreas, aproximadamente como todo el núcleo urbano de Playa Honda.

En cuanto al tratamiento de ajardinamiento, se han detectado tratamientos superficiales con rofe de diferentes colores (p.e. rojo en San Bartolomé), y la plantación de especies foráneas, aspecto que debe ser coordinado a nivel supramunicipal.

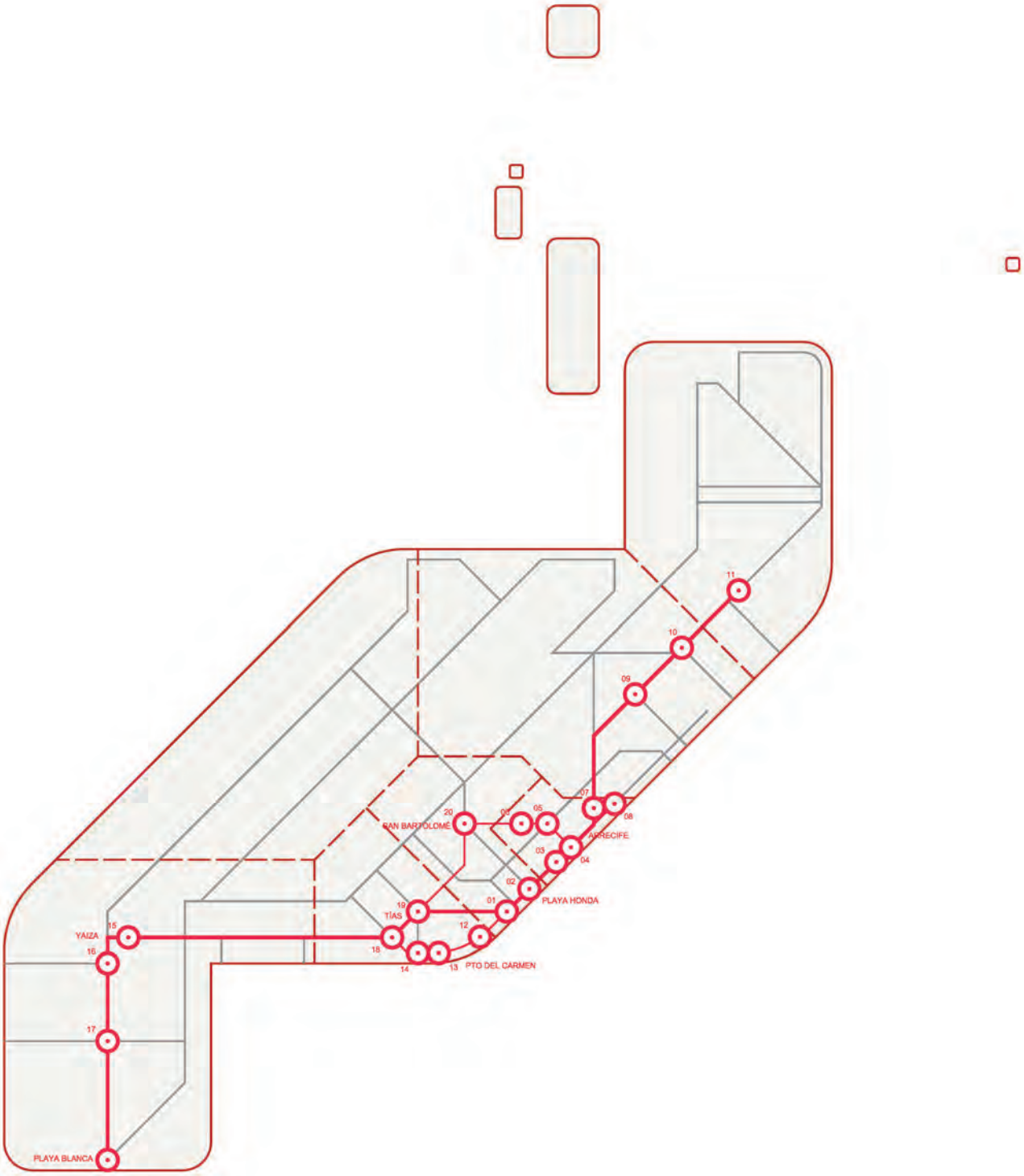

NUDOS DE CIRCULACIÓN



En la actualidad, Lanzarote cuenta con unos 20 nudos de circulación, espacios de gran entidad que distribuyen los principales flujos del viario insular, principalmente localizados en la medular central del litoral, en donde los flujos y demandas de logística han alcanzando la cifra de 121 hectáreas, aproximadamente como todo el núcleo urbano de Playa Honda.

Se ha desarrollado un estudio de los nudos en relación a su afección en los Planes Generales y de su entorno inmediato. El 40 % de los nudos se encuentran en suelo urbano, el 20% en suelo rústico y el 40% en espacios que alternan en suelo rústico y urbano.

La longitud media de los nudos es de 773 metros lineales, mientras la distancia media al nudo más próximo es de unos 2 kilómetros.

En el apartado de vegetación predomina el uso de palmeras en un 80% de las mismas así como el uso de aloes (35%) y la vegetación de porte medio (45%) y bajo (30%). En el firme, por su parte, predomina el uso del picón negro en un 75% de los mismos, y el terreno natural en un 70%. La presencia de picón rojo se encuentra en un 50% de los nudos de Lanzarote.

Las esculturas tan sólo están presentes en un 10% de las mismas.

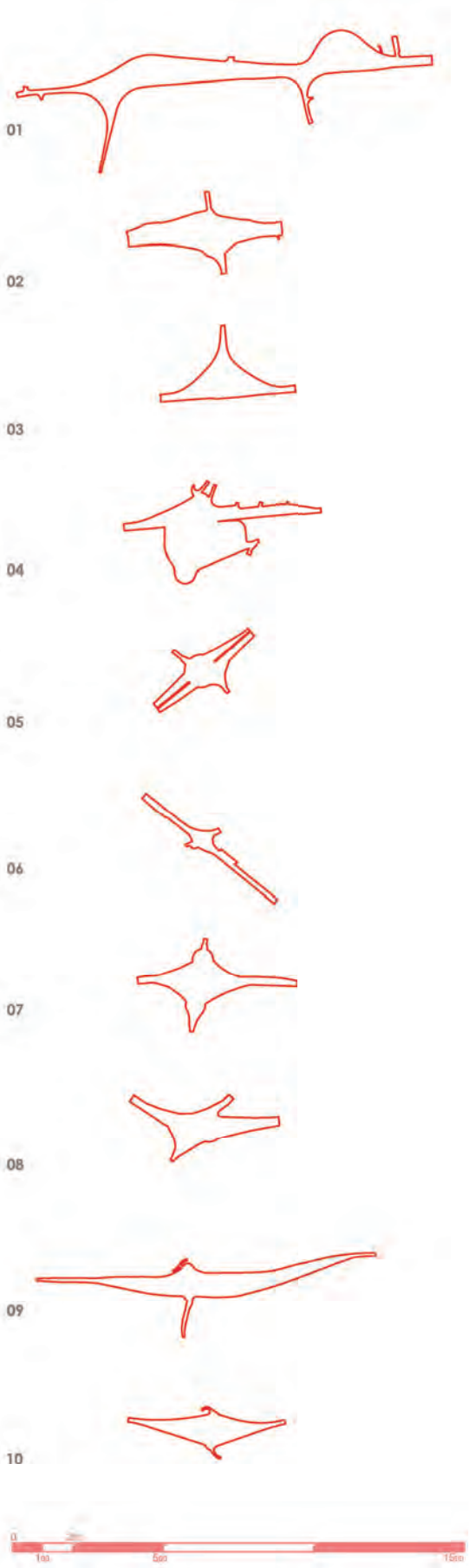
01
02
03
04
05
06
07
08
09
10
0
100
500
1500

001

001

002

003

004

005

006

007

008

009

010

- ROFE ROJO
- ROFE NEGRO
- TERRENO
- PAVIMENTO
- VEGETACIÓN
- PAVIMENTO ROJO
- CALZADA
- CARRIL BICI
- CIELO
- MAR

- VOLCÁN
- PALMERA
- ÁRB. GRAN PORTE
- ARAUCARIA
- DRAGO
- CACTUS
- BAJO PORTE

- A ARTE
- SEÑAL DE TRÁFICO
- LUMINARIA
- HITO DE ARISTA
- GAS GASOLINERA
- P PARKING
- k KARTING

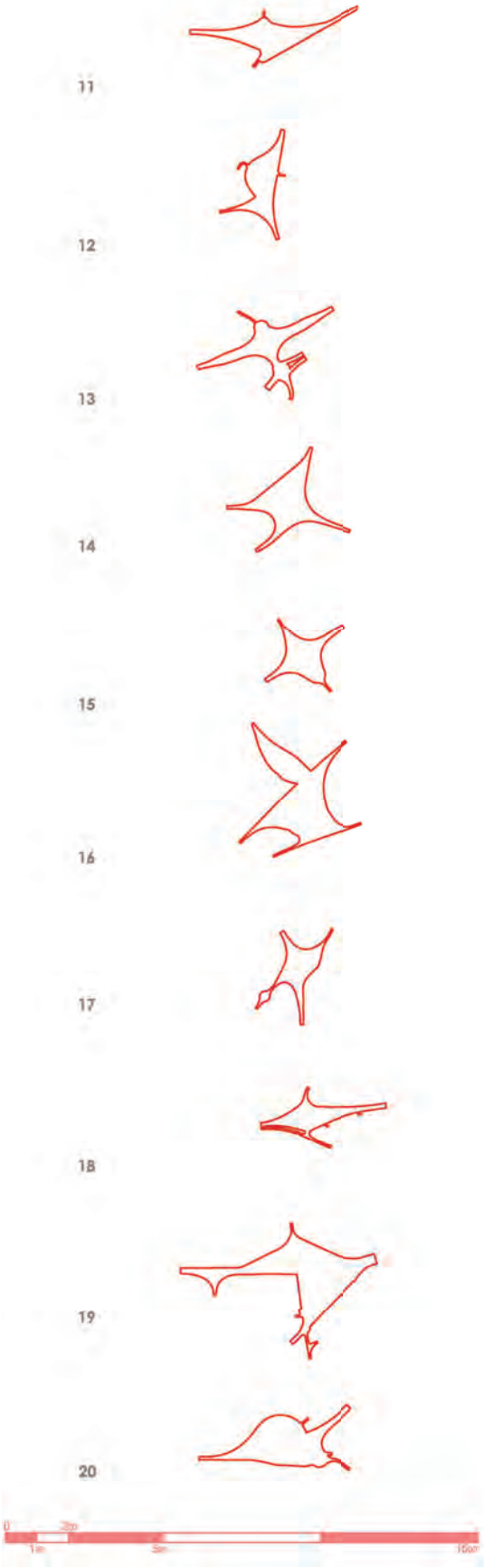
11
12
13
14
15
16
17
18
19
20
0
20cm
1m
5m
10cm

011

012

013

014

015

016

017

018

019

020

ROFE ROJO
ROFE NEGRO
TERRENO
PAVIMENTO
VEGETACIÓN
PAVIMENTO ROJO
CALZADA
CARRIL BICI
CIELO
MAR

VOLCÁN
PALMERA
ÁRB. GRAN PORTE
ARAUCARIA
DRAGO
CACTUS
BAJO PORTE

A ARTE
SEÑAL DE TRÁFICO
LUMINARIA
HITO DE ARISTA
GAS GASOLINERA
P PARKING
k KARTING

Nº	MUNICIPIO	CARRETERA	SUELO	PGO	PGO ENTORNO	OCUP.	LONG.
01	San Bartolomé	LZ-2 (ARRECIFE- YAIZA)	Urbano-Rústico	SRPI / SUC / SUS	SRPI/ SUC/ SUS/ SRPM/ SRPT	149412.3	2700
02	San Bartolomé	LZ-2 (ARRECIFE- YAIZA)	Urbano	SUC	SUC / SUS	61661.2	1270
03	Arrecife	LZ-2 - LZ-3	Urbano-Rústico	SRPI	SRPI/ SUSNO/ SUC/ SRPN	56526.8	500
04	Arrecife	LZ-2 - RAMBLA MEDULAR	Urbano	SRPI / SUC	SRPI/ SUC/ SUSNO/ SUNC/ SRPL	88421.2	500
05	Arrecife	LZ-3	Urbano	SUC	SUC / SUNC	49871.7	600
06	Arrecife	LZ-20	Urbano-Rústico	SUC / SRPI	SUC/ SRPI/ SRPN	17671.5	600
07	Arrecife	LZ-3	Urbano-Rústico	SUC / SUSNO / SRPI	SUS / SUSNO/ SRPI / SRPN	69346.2	700
08	Arrecife	LZ-3	Urbano-Rústico	SUSNO / SRPI	SUSNO/ SRPI / SUC/ SRPN/ SRPT	84976.3	1100
09	Teguise	LZ-1 (ARRECIFE-ÓRZOLA)	Rústico	SRPI-V / SRPP-3	SRPI-V / SRPP-3/ SRPH	86829.3	1200
10	Teguise	LZ-1 (ARRECIFE-ÓRZOLA)	Rústico	SRPI-V / SRPP-3	SRPI-V / SRPP-3/ SRPP-2 / SRPI-9	47885.3	700
11	Haría	LZ-1 (ARRECIFE-ÓRZOLA)	Rústico	SRPI	SRPI / SRPAG-4/ SRPH	32995.2	600
12	Tías	LZ-40	Rústico	SRPEI	SRPEI / SRPT / SUNS-T	57296.2	700
13	Tías	LZ-40	Urbano-Rústico	SRPEI / SUNST / SUNCO	SRPEI / SUNST / SUNCO / SRPT	44312.3	700
14	Tías	LZ-40	Urbano-Rústico	SRPEI	SRPA / SUSNO/ SUC / SUS/ SUNST	50703.8	600
15	Yaiza	LZ-2 - LZ-703	Rústico	SRPI-V	SRPI-V/ SRPP-3/ SRPP- II/ SRPA-2/ SRPP-V	38579.7	500
16	Yaiza	LZ-2 - LZ-701	Rústico	SRPN-3 / SRPI-V	SRPN-3 / SRPI-V/ SRPP-1/ SRPP-2/ SRPA-2	70797.9	500
17	Yaiza	LZ-2 - LZ-67	Rústico	SRPN-3 / SRPI-V	SRPN-3/ SRPI-V/ SRPP-2/ SRPA-2	28710.4	400
18	Tías	LZ-2 (TÍAS- MACHER)	Urbano-Rústico	SRPEI / SUC	SRPEI / SUC/ SUNCO/ SRPA	28041.3	400
19	Tías	LZ-2 (TÍAS- MACHER)	Urbano	SUC / SUNCO	SUC/ SUNCO/ SUSNO	73002.3	600
20	San Bartolomé	LZ-20 - LZ-303	Rústico	SRPP-J / SRP-CV	SRPPJ/ SRP-CV	79755.6	600
TOTAL 20			U- 40%/ R- 20%/ MX-40%	SRPI- 25%/ SUC- 40%/ SUS- 5%/ SUSNO- 10%/ SRPI-V- 12,5%/ SRPP-3-10%/ SRPEI-20%/ SUNST- 5%/ SUNCO- 10% SRPN-3- 10%	SRPI- 35%/ SUC- 40%/ SUS. SUNST. SRPN-3. SRPH. SRPP-2- 10% c.u. SRPM. SRPL. SUNC. SRPI-9. SRPAG-4. SRPP- II. SRPP-1. SRPP-V. SUSNO. SRPPJ. SRP-CV- 5% c.u. SUSNO- 30%/ SRPN. SRPI-V- 20% c.u. SRPP-3. SRPA-2. SRPEI. SRPI-V. SRPA-2. SRPT- 15% c.u.	1216796.5	773.5

	VEGET.	TERRENO	ARTE	DISTANCIA A NUDO + PRÓXIMO	NUDO Nº
	PL / AB / CT / TN / AL/ AF	PR		650	2
	PL / AB/ AL	PR / PN	X	650	1
	PL / VM	N/ PR/ PN		200	4
	PL/ AB / VM	N/ PR/ PN	X	200	3
	PL / AF en mediana	N/ PN		1100	4
	VB	PR		1000	5
	PL / VM/ AL / AF	N/ PN		500	8
	PL/ VB	N/ PN		500	7
	VB/ PL en rotondas	N/ PN en rotondas		4300	10
	PL+ CT+VM en rotondas	N/ PN en rotondas		4300	9
	VB/ PL+ CT+ VM en rotondas	N/ PN en rotondas		5500	10
	PL	PR		2750	13
	PL/ DG + VM +AL en rotondas	N/ PR/ PN		1300	14
	PL / VB	N/ PR		1300	13
	PL+ VM en rotondas	N/ PN en rotondas		3400	15
	PL en rotonda	M/ N/ PR+PN en rotonda		2700	17
	VB/ AL en rotondas	M/ N/ PN en rotonda		2700	16
	PL / AL / VM	N/ PN		1200	19
	PL / AL / VM	N/ PN		1200	18
	No	N/ PR		4300	6
	PL-80%/ VM-45%/ VB-30%/ AL-35%/ AB-10%/CT-10%/ AF-10%/ TN-5%/ GC-5%	PN-75%/ N-70%/ PR-50%/ M-10%	10%	1987.5	

PR- PICÓN ROJO/ PN- PICÓN NEGRO/ N- TERRENO NATURAL/ M-MALPAÍS PL- PALMERAS/ AL-ALOE/ AB- ARBOLADO/ CT- CÁCTUS/ TN- TUNERAS/ AF- ADELFAS/ VM- VEGETACIÓN PORTE MEDIO/ VB- VEGETACIÓN PORTE BAJO/ DG- DRAGO. SUC- Suelo urbano consolidado/ SUS- Suelo urbanizable sectorizado/ SRPI- Suelo rústico de protección de infraestructura/equipamiento/ SRPT- Suelo rústico de protección territorial / SRPM- Suelo rústico de protección minera/ SRPN- Suelo rústico de protección natural (Jable 1)/ SUNC- Suelo urbano no consolidado/ SUSNO- Suelo urbanizable sectorizado no ordenado/ SRPL- Suelo rústico de protección costera/ SRPN - Suelo rústico de protección natural (Malpaises)/ SRPP-3- Suelo rústico de protección paisajística (Rampas de Teguise)/ SRPH- Suelo rústico de protección hidráulica/ SRPP-2- Suelo rústico de protección paisajística (Conos volcánicos)/ SRPI-9- Suelo rústico de protección de infraestructura/equipamiento (estación de servicio)/ SRPAG-4- Suelo rústico de protección agraria(Sedimentos costeros)/ SRPEI- Suelo rústico de protección económica de infraestructuras/ SUNS-T- Suelo urbanizable no sectorizado turístico/ SUS- Suelo urbanizable sectorizado/ SPRA - Suelo rústico de protección económica agraria/ SRPP -V- Suelo rústico de protección paisajística - V - (del entorno)/ SRPA-2- Suelo rústico de protección agrícola tradicional 2/ SRPT- II- Suelo rústico de protección territorial - II - (del área de acogida de visitantes)/ SRPN 3- Suelo rústico de protección natural (espacio protegido)/ SRPP-J- Suelo rústico protegido - El jable/ SRP-CV- Suelo rústico protegido - Conos volcánicos

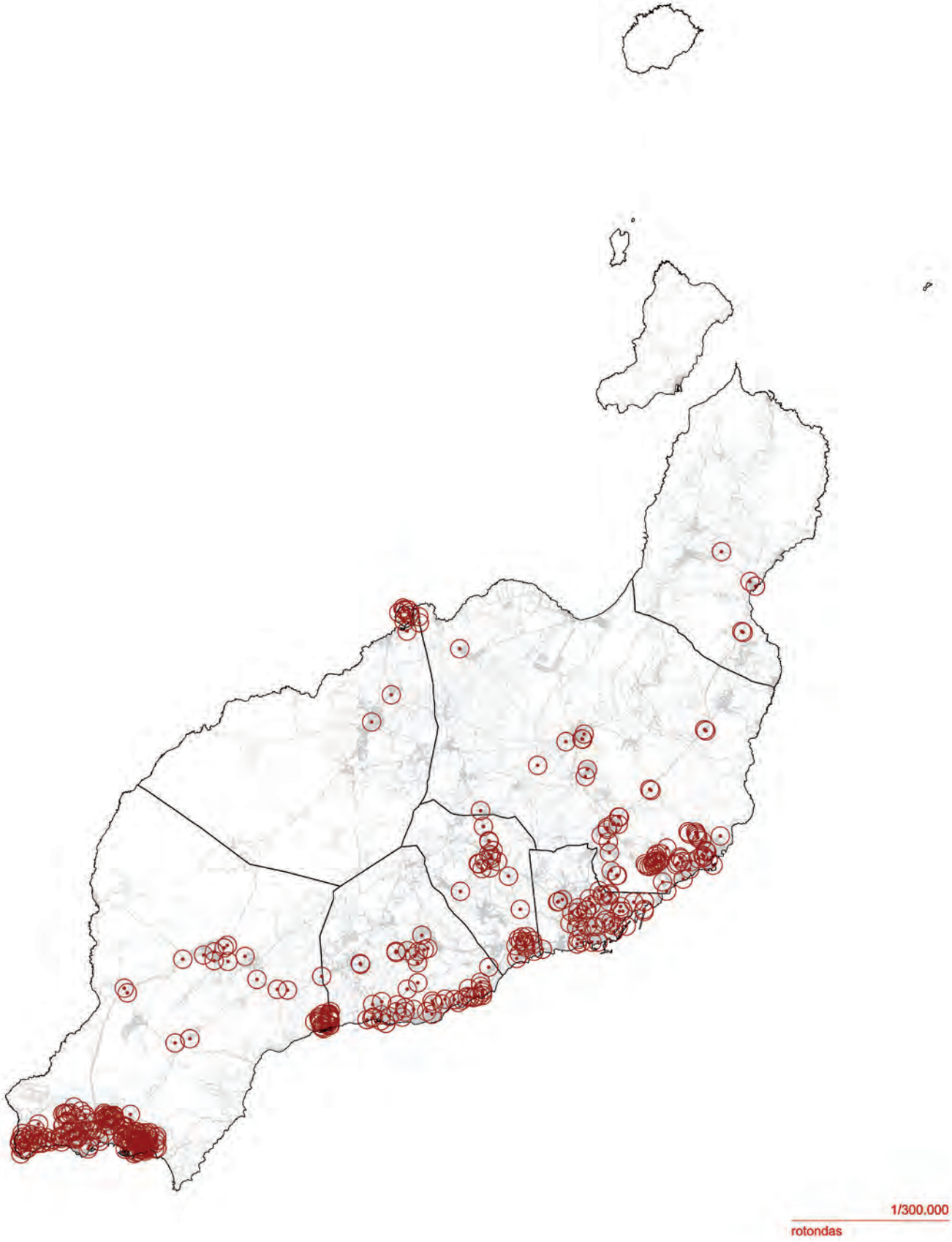
1/300.000
rotondas
0
2000
10000
1000
5000
25000

04.3.2 ROTONDAS

Lanzarote desarrolla su movilidad dando prioridad a la circulación del automóvil. La isla de Lanzarote cuenta en la actualidad con 398 rotondas, una cada dos kilómetros cuadrados de la misma. Los municipios con los principales núcleos turísticos recientes son las que concentran el mayor número. Yaiza cuenta con el 47% de las mismas, siguiéndole Teguise con el 18%. El estudio incluye la localización relativa de rotondas; un estudio por diámetros, categorizadas en menores de 30 metros de diámetro, en 30 y 50 metros y mayores de 50 metros; y por municipios.

En el presente trabajo de directrices se ha realizado una selección de 123 rotondas que se han considerado más signiticativas, y sobre las que se han seleccionado 56 como potenciales para su intervención estratégica. La sección se completa con el estudio sobre el posicionamiento relativo de las rotondas en planos y un exhaustivo estudio detallado mediante tablas comparativas por municipios que describen sus características geográficas y paisajísticas.

Nº ROTONDAS TOTALES/ SIGNITICATIVAS/ SELECCIONADAS			
YAIZA	189	023	014
TÍAS	049	025	007
TINAJO	013	009	003
SAN BARTOLOMÉ	031	016	006
ARRECIFE	044	029	010
TEGUISE	067	017	013
HARÍA	005	004	004
LANZAROTE	398	123	057

Fuente: Elaboración Propia.

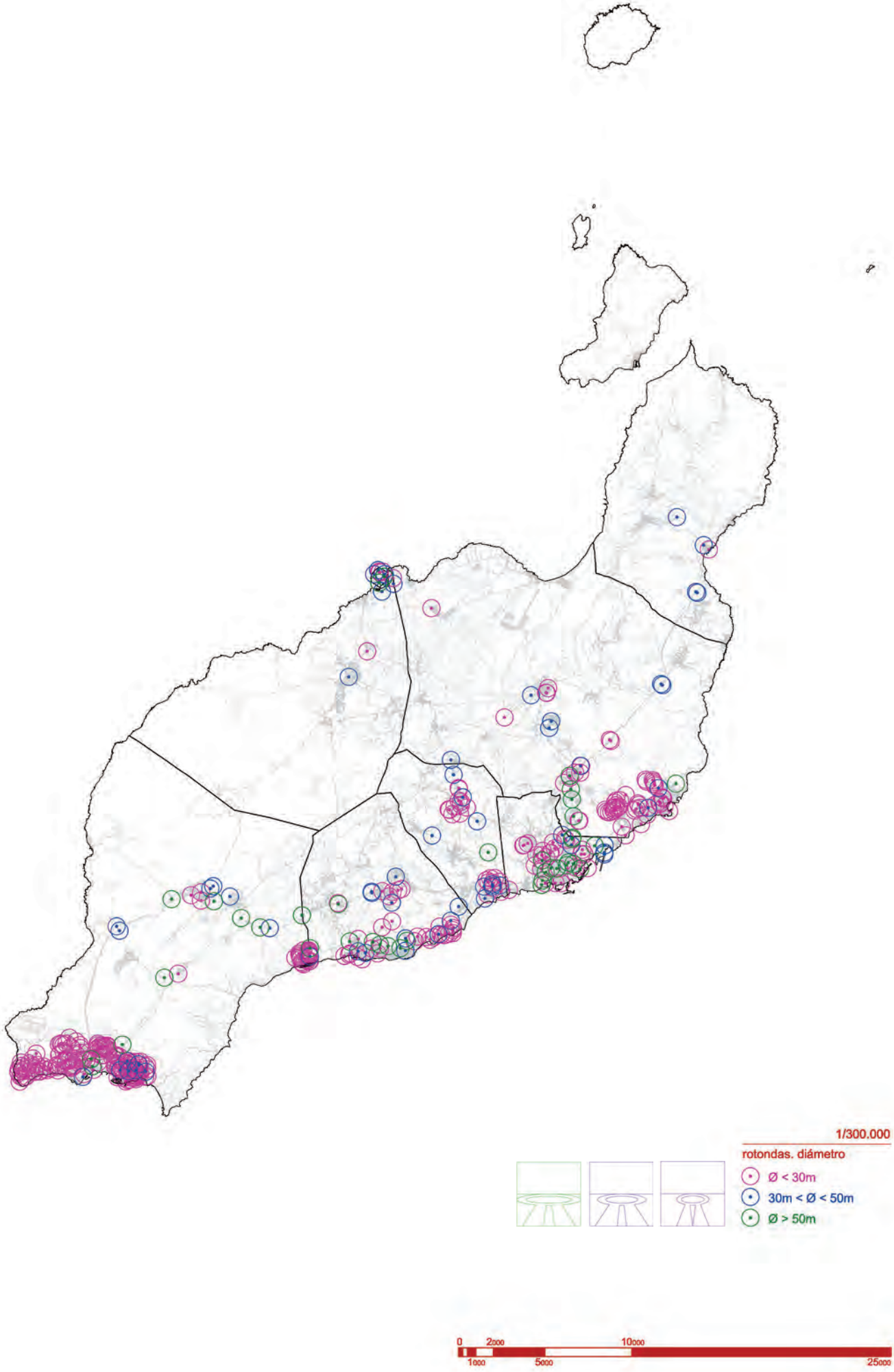

LANZAROTE/ 398 ROTONDAS

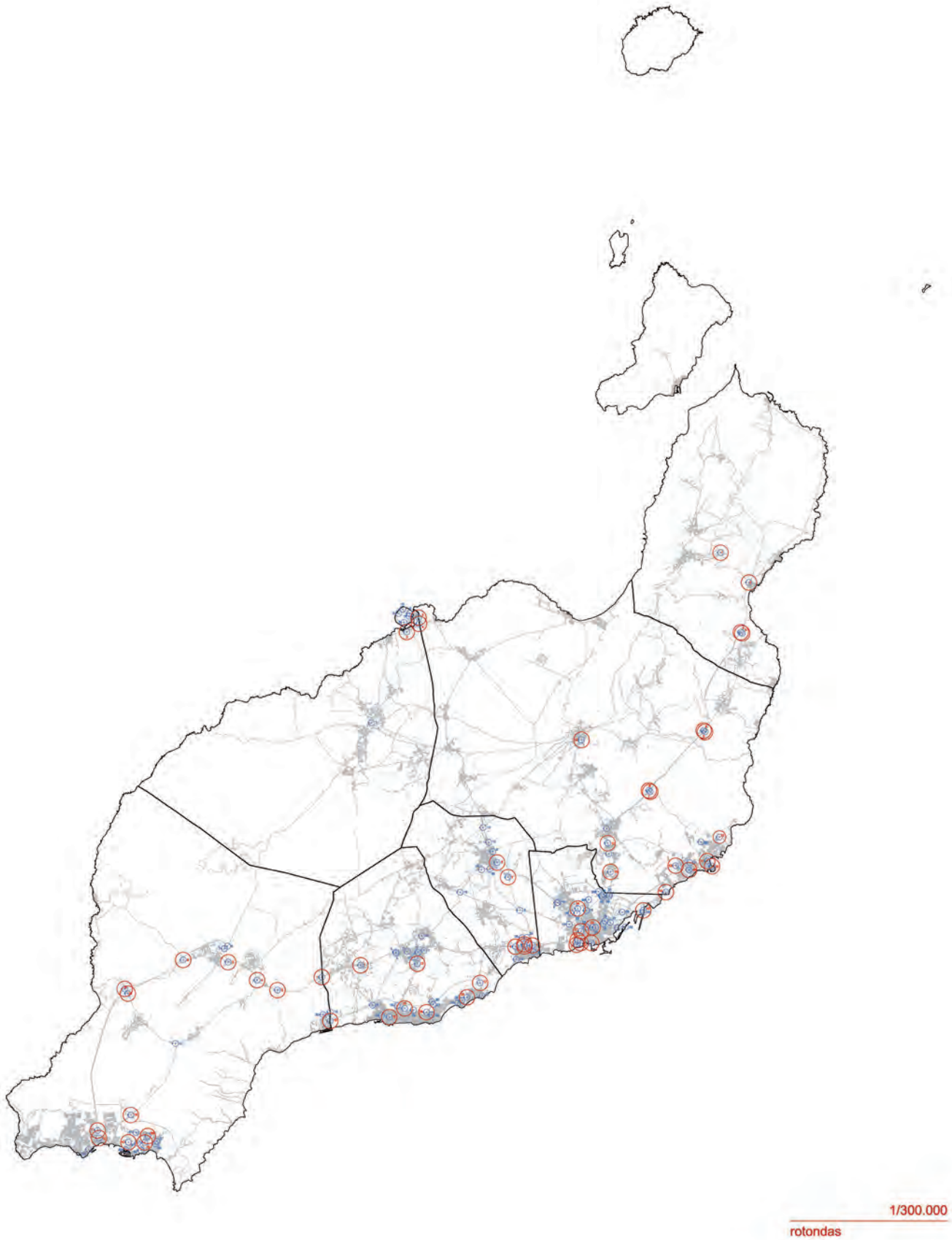

0 2000 10000
1000 5000 25000

ESTUDIO DE ROTONDAS SIGNIFICATIVAS/ 57 UNIDADES

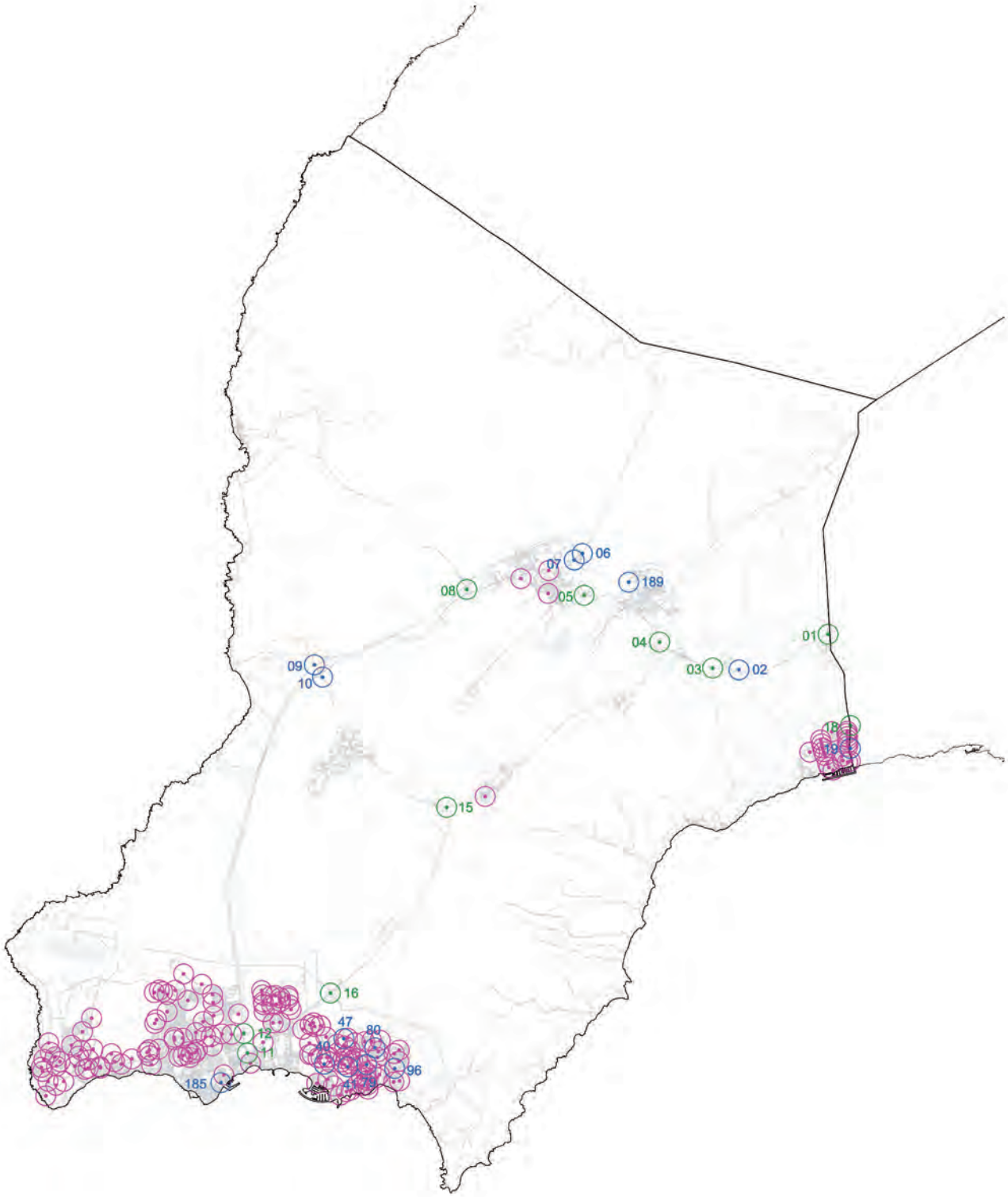

1/125.000

rotondas. diámetro

- Ø < 30m
- 30m < Ø < 50m
- Ø > 50m

YAIZA/ 189 ROTONDAS

YAIZA/ ROTONDAS [FOTOS: GRAFCAN]

033
034
035
036
037
038
039
040
041
042
043
044
045
046
047
048
049
050
051
052
053
054
055
056
057
058
059
060
061
062
063
064

065
066
067
068
069
070
071
072
073
074
075
076
077
078
079
080
081
082
083
084
085
086
087
088
089
090
091
092
093
094
095
096

097
098
099
100
101
102
103
104
105
106
107
108
109
110
111
112
113
114
115
116
117
118
119
120
121
122
123
124
125
126
127
128

129
130
131
132
133
134
135
136
137
138
139
140
141
142
143
144
145
146
147
148
149
150
151
152
153
154
155
156
157
158
159
160

161
162
163
164
165
166
167
168
169
170
171
172
173
174
175
176
177
178
179
180
181
182
183
184
185
186
187
188
189

YAIZA/ ROTONDAS [FOTOS: GOOGLE. ***Las rotondas sin imagen no son accesibles por Street View*****]**

017
018
019
020
021
022
023
024
025
026
027
028
029
030
031
032


033
034
035
036
037
038
039
040
041
042
043
044
045
046
047
048


049
050
051
052
053
054
055
056
057
058
059
060
061
062
063
064


065
066
067
068
069
070
071
072
073
074
075
076
077
078
079
080


081
082
083
084
085
086
087
088
089
090
091
092
093
094
095
096


097
099
100
101
102
103
104
105
106
107
108
109
110
111
112

113

114

115

116

117

118

119

120

121

122

123

124

125

126

127

128

129

130

131

132

133

134

135

136

137


138


139

140

141

142


143

144


145
146
147
148
149
150
151
152
153
154
155
156
157
158
159
160

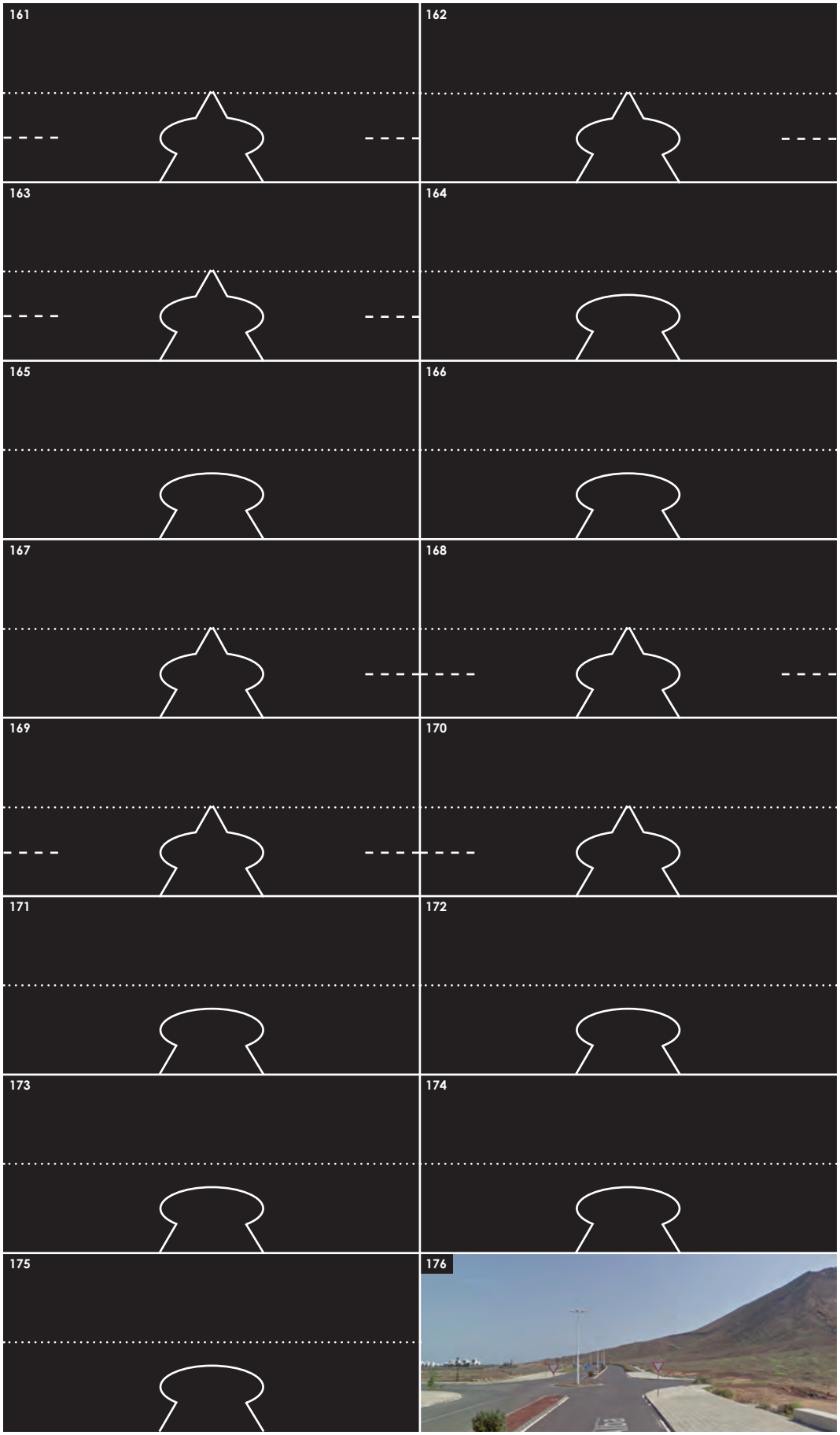
161
162
163
164
165
166
167
168
169
170
171
172
173
174
175
176

177

178

179

180


181

182

183

184

185

186

187

188

189

[FOTO: JIN TAIRA]

1/125.000

0 1000 5000

500 2000 10000

001

003

004

005

008

009

010

011

012

016

019

040

079

080

- ROFE ROJO
- ROFE NEGRO
- TERRENO
- PAVIMENTO
- VEGETACIÓN
- PAVIMENTO ROJO
- CALZADA
- CARRIL BICI
- CIELO
- MAR

- VOLCÁN
- PALMERA
- ÁRB. GRAN PORTE
- ARAUCARIA
- DRAGO
- CACTUS
- BAJO PORTE

- A ARTE
- SEÑAL DE TRÁFICO
- LUMINARIA
- HITO DE ARISTA
- GAS GASOLINERA
- P PARKING
- k KARTING

YAIZA									
Nº	LOCALIZACIÓN			SUELO	PGO	PGO ENTORNO	DIÁMETRO EXT.	OCUPACIÓN	DIÁMETRO INT.
	x	y	z						
1	626 162,59	3 202 346,70	154.23	Rústico	SRPI-V	SRPI-V / SRPI / SRPA / SRPAT 3	72 m	4069.44	52 m
3	623 753,08	3 201 643,17	176.51	Rústico	SRPI-V	SRPI-V / SRPAT 3	70 m	3846.5	50 m
4	622 635,64	3 202 163,78	212.79	Rústico	SRPI-V	SRPI-V / SRPAT 2	64 m	3215.36	44 m
5	621 070,50	3 203 131,76	207.67	Rústico	SRPI-V	SRPI-V / SRPAT 2	130 m	13266.5	106 m
6	621 051,02	3 204 018,53	193.08	Rústico	SRPI-V	SRPI-V / SRPA 2 / SPRN 3	33 m	854.86	18 m
7	620 874,72	3 203 885,32	188.12	Rústico	SRPN 3	SRPN 3	50 m	1962.5	40 m
8	618 585,80	3 203 299,92	125.46	Rústico	SRPI-V / SRPN 3	SRPI-V / SRPP 1 / SRPP 2 / SRPN 3 / SRPA 2	190 m	28338.5	160 m
9	615 449,86	3 201 708,78	41.92	Rústico	SRPI-V	SRPI-V / SRPP 2/ SRPA 2 / SRPP 5	64 m	3215.36	40 m
10	615 624,50	3 201 441,02	55.57	Rústico	SRPI-V	SRPI-V / SRPP 3 / SRPA 2	60 m	2826	44 m
11	613 992,75	3 193 982,84	29.7	Urbano	SRPI-V / SUNC	SRPI-V / SUNC / SUSNO	100 m	7850	74 m
12	614 060,32	3 193 602,24	16.75	Urbano	SUNC / SUC/ SRPI-V	SUNC / SUC/ SRPI-V / SUSNO	64 m	3215.36	40 m
15	618 212,99	3 198 737,00	247.04	Rústico	SRPI-V	SRPI-V / SRPN 1 / SRPP 1	76 m	4534.16	50 m
16	615 784,62	3 194 850,07	28.42	Rústico	SRPI-V	SRPI-V / SRPI / SRPP 3 / SRPT 2 / SRPN 1	200 m	31400	172 m
18	626 632,16	3 200 434,27	56.31	Rústico	SRPI-V	SRPI-V / SRPT / SUNC / SRPT 2 / SRPA	40 m	1256	20 m
19	626 624,21	3 199 955,10	32.92	Urbano - Rústico	SRPI-V / SRPT	SRPI-V / SRPT / SUNC	40 m	1256	18 m
20	626 234,50	3 200 302,71	52.91	Urbano - Rústico	SUNC	SUNC / SRPT 2	26 m	530.66	12 m
40	615 658,27	3 193 376,07	10.03	Urbano	SUNC	SUNC	38 m	1133.54	18 m
41	616 140,10	3 193 306,81	24.44	Urbano	SUSO	SUSO	44 m	1519.76	24 m
47	616 060,57	3 193 915,74	22.76	Urbano	SUSO	SUSO	70 m	3846.5	40 m
79	616 549,69	3 193 369,94	28.07	Urbano	SUSO	SUSO	58 m	2640.74	34 m
80	616 716,38	3 193 703,15	31.84	Urbano	SUSO	SUSO	60 m	2826	32 m
96	617 129,79	3 193 290,58	11.69	Urbano	SUNC	SUNC	48 m	1808.64	26 m
185	613 518,34	3 192 984,87	6.63	Urbano	SUNC	SUNC	44 m	1519.76	18 m
TOTAL 23			84.99	U- 43% / R- 48 % / MX- 9%	SRPI-V- 56% SRPN 3- 9% SUNC- 26% SUSO- 17%	SRPI-V- 61%. SRPI. SRPA. SRPAT 3. SRPP 2. SRPP 3. SUSNO- 9% c.u./ SRPAT 2 - 26% SPRN 3. SRPA 2- 13% c.u./ SRPP 1. SRPP 5- 4% c.u.. SUNC- 30% SUSO-17%	71,34 m	126932.14	62,26 m
TOTAL 14			82.27	U- 36% / R- 57 % / MX- 7%	SRPI-V- 79% SUNC. SUSO- 21% c.u. SRPN 3- 14%	SRPI-V -79%. SUNC- 29%. SRPI. SRPAT 3. SRPAT 2. SRPN 3. SRPP 2. SRPA 2. SRPP 3. SUSNO- 14%. SRPA. SRPP 5. SRPN 1. SRPT- 7%	86,42 m	109909.3	63,14 m

	VEGETACIÓN	TERRENO	ARTE/ URBANIZACIÓN	FORMA	nº ENTR.	nº SALID.	ROTONDA +CERCANA	DISTANCIA
	DG + AF + VB	PR	No	H	4	4	3	2 800 m
	No	PN	Luminaria alta (carretera)	(+)	7	4	4	1 200 m
	No	PN	Dromedarios	H	6	4	5	2 000 m
	PL + CT + PT + VB + TD+CP	PN	No	H	3	3	(7-6)	850 m
	TD + PT	PN	No	(--)	2	2	8	2 800 m
	PL + CT + PT	PN	No	H	3	3	6	100 m
	PL + CT+ VB + TD	PN - PR + PD	No	H	5	5	(9-10)	3 600 m
	PL + CT	PN	No	(+)	4	4	10	100 m
	PL + VB+ AF + TD	PN	No	T** (w)	3	3	11	8 300 m
	VB	PN- PR	Molino	(+)	7	7	12	350 m
	¿Abeto? + DG+ CT+ PT + VB	PN - PR + GV + PD	Farola	(+)	6	6	16	2 000 m
	TN + VB	PN	No	Y	5	3	10	4 400 m
	PL	PR + PD	No	(+)	5	4	12	2 000 m
	No	PN	No	T	3	3	1	2 000 m
	No	PN + PD	Barco	H	4	3	18	450 m
	No	PN	No	T	3	3	18	400 m
	TD + PL	PR	No	(+)	4	4	12	1 900 m
	PL + DG	PN	Plancha acero cortén (ciudad jardín)	Y	6	6	40	500 m
	PL	PN - PR + PD	No	(+)	6	4	41	650 m
	DG+ CT + PL	PN - PR + PD	Plancha acero cortén (ciudad jardín)	*	5	5	80	350 m
	PL	PN - PR + PD	No	(+)	4	4	47	750 m
	PL	PN - PR + PD	No	(+)*	4	4	79	700 m
	AF	PN + PD	Ancla + monolito blanco + luminaria alta (carretera)	T	4	4	12	800 m
	DG. PT- 17% c.u. PL- 52% CT- 26% VB- 30% AF- 13% TD- 22% TN- 4 %	PN- 86% PR- 57% GV- 7% PD- 43%	No- 65% Escultura- 17% Iluminación- 13%	H- 26% (+)- 34% T- 13% Y- 9% *. (--). T**. (+)* - 4% c.u.	4.5	4		1 695,65 m
	DG. AF- 14% VB.PT- 21% PL- 64% CT- 49% TD- 28%	PN- 87% PR- 43% GV- 4% PD- 39%	No- 64% Escultura- 28% Iluminación- 14%	H- 43% (+)- 57% T- 7%	4.78	4.28		1 903,57 m

PR- PICÓN ROJO/ PN- PICÓN NEGRO/ PD- PIEDRAS/ N- TERRENO NATURAL/ GV- GRAVA/ AR- ARENA/ CP- CÉSPED/ PL- PALMERAS/ AL-ALOE/ AB- ARBOLADO/ CT- CÁCTUS/ PT- PITAS/ AF- ADELFAS/ VM- VEGETACIÓN PORTE MEDIO/ VB- VEGETACIÓN PORTE BAJO/ DG- DRAGO/ TD- TABAIBA DULCE/ SRPIV- Suelo rústico de protección de infraestructura viaria/ SRPAT 2/ Suelo rústico de protección agrícola tradicional 2/ SRPAT 3- Suelo rústico de protección agrícola tradicional 3/ SRPI-Suelo rústico de protección de infraestructura/equipamiento/ SRPA- Suelo rústico de protección económica agraria/ SRPT- Suelo rústico de protección territorial/ SUNC- Suelo urbano no consolidado/ SRPT 2- Suelo rústico de protección territorial - II - (del área de acogida de visitantes)/ SRPP 5- Suelo rústico de protección paisajística - V - (del entorno)/ SRPN 3- Suelo rústico de protección natural (espacio protegido)/ SRPP 1- Suelo rústico de protección paisajística/ SRPP 2- Suelo rústico de protección paisajística/ SRPN 1- Suelo rústico de protección natural (espacio protegido)- Montaña Blanca/ SUSO- Suelo urbanizable sectorizado ordenado/ SUC- Suelo urbano consolidado/ SUSNO- Suelo urbanizable sectorizado no ordenado/ SRPL- Suelo rústico de protección costera/ SUCU- Suelo urbano consolidado/ SRPAG 4- Suelo rústico de protección agraria- Llanos litorales de Caleta Caballo/ SRPH- Suelo rústico de protección hidráulica/ SUNS-D- Suelo urbanizable no sectorizado diferido/ SUCU- Suelo urbano consolidado de interés cultural/ SUS- Suelo urbanizable sectorizado/ SRPP-J- Suelo rústico protegido - El jable/ SRPP- ENT MONUM- Suelo rústico protegido - Entorno de monumentos/ SRPP-MALP- Suelo rústico protegido - Malpaises/ SRPP-IV- Suelo rústico de protección paisajística - Áreas de incidencia visual/ SUNS-Suelo urbanizable no sectorizado/ SRPC- Suelo rústico de protección costera/ SUNST- Suelo urbanizable no sectorizado turístico/

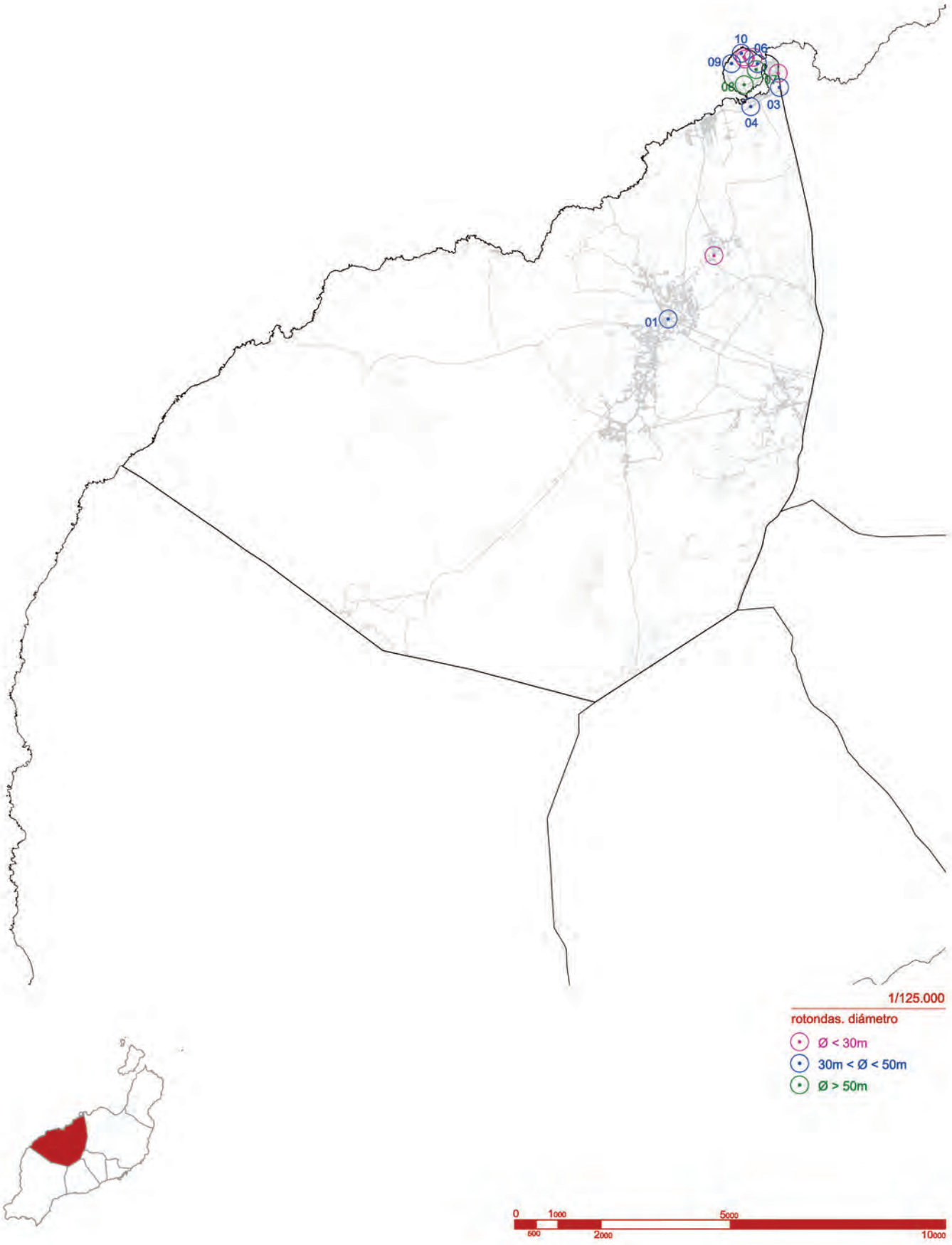

TINAJO/ 13 ROTONDAS



TINAJO/ ROTONDAS [FOTOS: GRAFCAN]

TINAJO/ ROTONDAS [FOTOS: GOOGLE. ***Las rotondas sin imagen no son accesibles por Street View*****]**

[FOTO: JIN TAIRA]

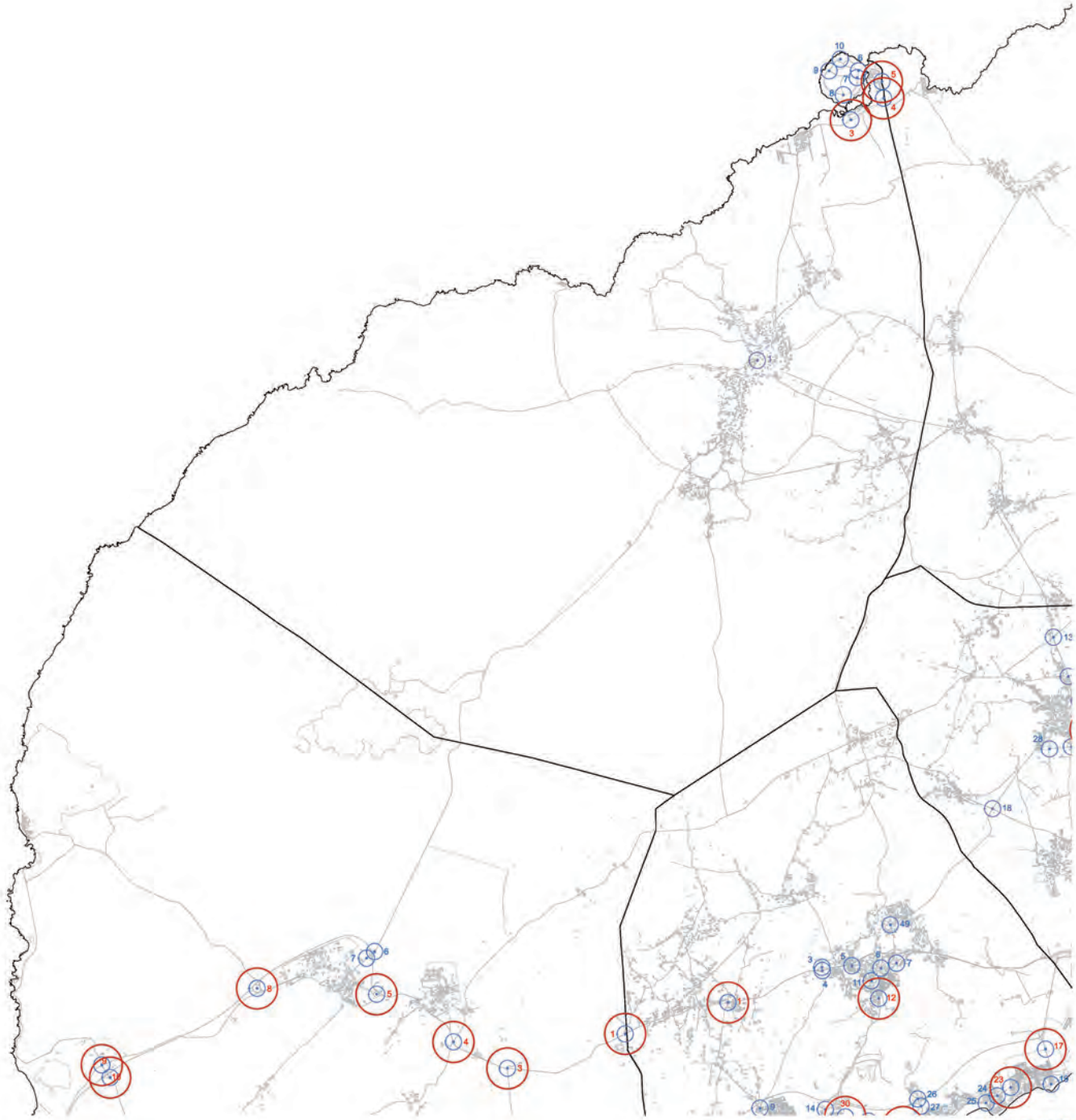

1/125.000

0 1000 5000

500 2000 10000

003

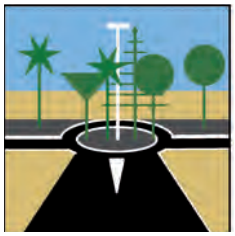
004

005

- ROFE ROJO
- ROFE NEGRO
- TERRENO
- PAVIMENTO
- VEGETACIÓN
- PAVIMENTO ROJO
- CALZADA
- CARRIL BICI
- CIELO
- MAR

- VOLCÁN
- PALMERA
- ÁRB. GRAN PORTE
- ARAUCARIA
- DRAGO
- CACTUS
- BAJO PORTE

- A ARTE
- SEÑAL DE TRÁFICO
- LUMINARIA
- HITO DE ARISTA
- GAS GASOLINERA
- P PARKING
- k KARTING

TINAJO									
Nº	LOCALIZACIÓN			SUELO	PGO	PGO ENTORNO	DIÁMETRO EXT.	OCUPACIÓN	DIÁMETRO INT.
	x	y	z						
1	628 869,25	3 216 123,11	195,10 m	Urbano	SUCO	SUCO/ SUNCU	28 m	615.44	12 m
3	630 641,39	3 221 572,09	5,36 m	Urbano - rústico	SUSNO	SUSNO/ SRPT/ SRPL	53 m	2205.06	41 m
4	631 463,80	3 221 505,99	15,75 m	Urbano - rústico	SUCU / SUSNO	SUCU/ SUSNO/ SRPAG 4	47 m	1734.06	34 m
5	630 944,28	3 222 066,52	6,69 m	Urbano - rústico	SUCU	SUCU / SRPAG 4	30 m	706.5	20 m
6	630 943,05	3 222 064,75	6,69 m	Urbano	SUSNO	SUSNO	40 m	1256	25 m
7	630 918,43	3 221 923,03	7,40 m	Urbano	SUSNO	SUSNO	42 m	1384.74	28 m
8	630 641,39	3 221 068,72	5,92 m	Urbano	SUSNO	SUSNO	57 m	2550.46	41 m
9	630 341,23	3 222 061,22	8,13 m	Urbano	SUSNO	SUSNO	40 m	1256	22 m
10	630 583,73	3 222 287,50	9,71 m	Urbano	SUSNO	SUSNO	50 m	1962.5	-
TOTAL 9			28,97 m	U- 67% / MX- 43%	SUSNO- 78% SUCU- 33% SUCO- 11%	SUSNO- 78% SUCU. SRPAG 4- 22% c.u. SUCO.SUNCU. SRPT- 11% c.u.	43 m	13670.76	27,87 m
TOTAL 3			9,26 m	MX- 100%	SUSNO- 67% SUCU- 67%	SUSNO. SUCU. SRPAG 4- 67% c.u. SRPT. SRPL- 33%	43,3 m	4645.62	31,67 m

	VEGETACIÓN	TERRENO	ARTE/ URBANIZACIÓN	FORMA	Nº ENTR.	Nº SALID.	ROTONDA + CERCANA	DISTANCIA
	No	PN	No	T	3	3	3	5 900 m
	AT - PL	PN + PD	No	T	?	?	8	500 m
	PL + DG + AT + AB + VB	PN + PD	No	H	4	4	5	350 m
	PL+ CT+ PT	PR + PD	Piedra con nombre de la calle	TI	2	2	6	650 m
	VB	N + PD	No	T	3	3	7	100 m
	VB	N	No	T	3	3	9	550 m
	VB	N	No	(+)	3	3	9	800 m
	VB	PN	No	T	3	3	10	350 m
	No	AS	No	P	1	1	6	450 m
	VB- 55% PL- 33% AT- 22% No- 22% DG.AB.CT.PT- 11%	PN- 33% PR. AS- 11% c.u. PD- 44% N- 33%	No- 89% Tipografía- 11%	T- 67% H. (+). P- 11% c.u.	2.75	2.75		1 072,2 m
	PL-100% AT- 67% DG. AT. AB .PT. CT- 33% c.u.	PD-100% PN-PR- 67%	No- 67% Tipografía- 33%	T- 67% H- 33%	3	3		500

PR- PICÓN ROJO/ PN- PICÓN NEGRO/ PD- PIEDRAS/ N- TERRENO NATURAL/ GV- GRAVA/ AR- ARENA/ AS-ASFALTO/ CP- CÉSPED/ PL- PALMERAS/ AL-ALOE/ AB- ARBOLADO/ CT- CÁCTUS/ PT- PITAS/ AF- ADELFAS/ VM-VEGETACIÓN PORTE MEDIO/ VB- VEGETACIÓN PORTE BAJO/ DG- DRAGO/ TD- TABAIBA DULCE/ SRPIV- Suelo rústico de protección de infraestructura viaria/ SRPAT 2/ Suelo rústico de protección agrícola tradicional 2/ SRPAT 3- Suelo rústico de protección agrícola tradicional 3/ SRPI-Suelo rústico de protección de infraestructura/equipamiento/ SRPA- Suelo rústico de protección económica agraria/ SRPT- Suelo rústico de protección territorial/ SUNC- Suelo urbano no consolidado/ SRPT 2- Suelo rústico de protección territorial - II - (del área de acogida de visitantes)/ SRPP 5- Suelo rústico de protección paisajística - V - (del entorno)/ SRPN 3- Suelo rústico de protección natural (espacio protegido)/ SRPP 1- Suelo rústico de protección paisajística/ SRPP 2- Suelo rústico de protección paisajística/ SRPN 1- Suelo rústico de protección natural (espacio protegido)- Montaña Blanca/ SUSO- Suelo urbanizable sectorizado ordenado/ SUC- Suelo urbano consolidado/ SUSNO- Suelo urbanizable sectorizado no ordenado/ SRPL- Suelo rústico de protección costera/ SUCU- Suelo urbano consolidado/ SRPAG 4- Suelo rústico de protección agraria- Llanos litorales de Caleta Caballo/ SRPH- Suelo rústico de protección hidráulica/ SUNS-D- Suelo urbanizable no sectorizado diferido/ SUCU- Suelo urbano consolidado de interés cultural/ SUS- Suelo urbanizable sectorizado/ SRPP-J- Suelo rústico protegido - El jable/ SRPP- ENT MONUM- Suelo rústico protegido - Entorno de monumentos/ SRPP-MALP- Suelo rústico protegido - Malpaises/ SRPP-IV- Suelo rústico de protección paisajística - Áreas de incidencia visual/ SUNS-Suelo urbanizable no sectorizado/ SRPC- Suelo rústico de protección costera/ SUNST- Suelo urbanizable no sectorizado turístico/

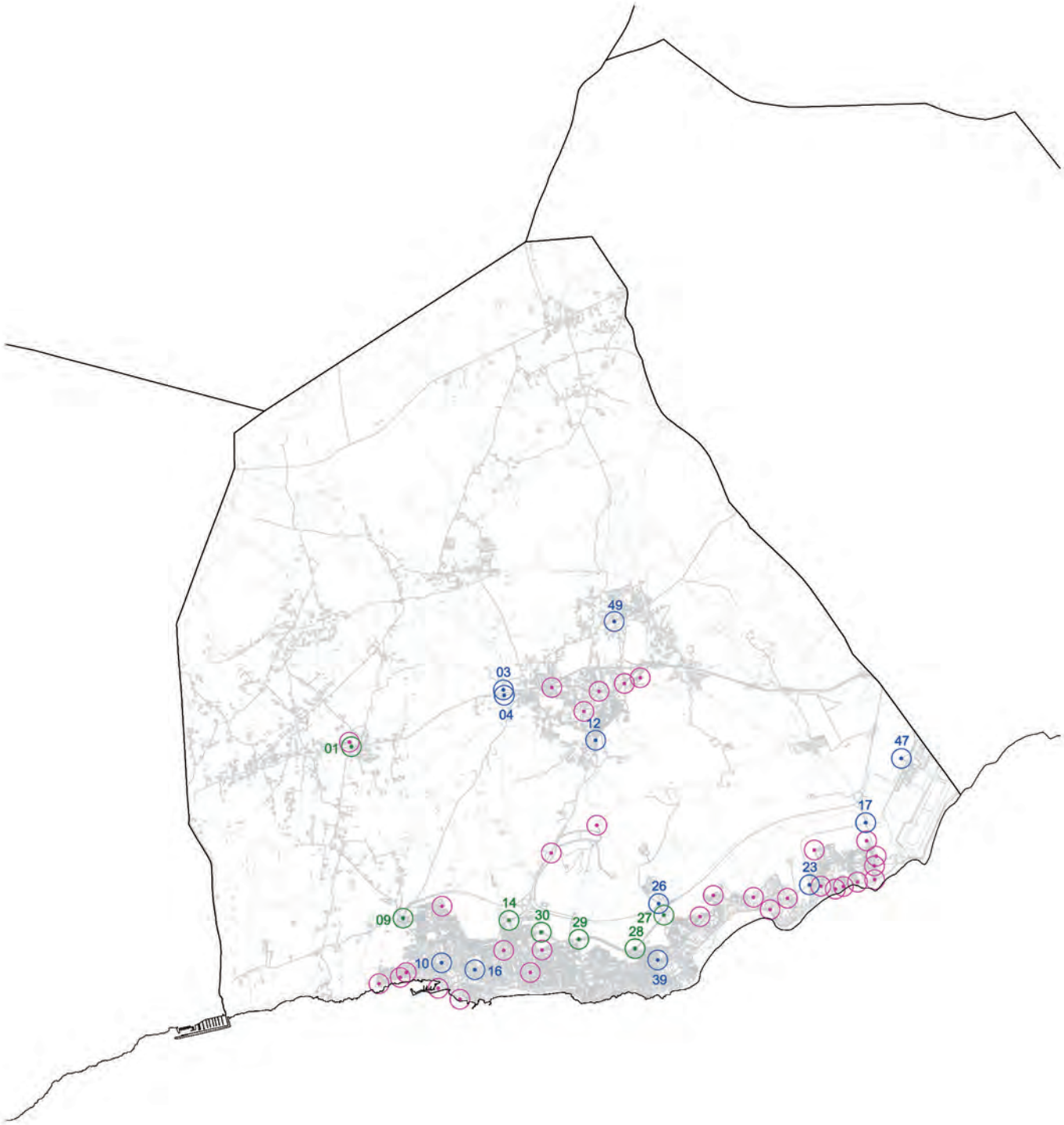

1/75.000

rotondas. diámetro

- Ø < 30m
- 30m < Ø < 50m
- Ø > 50m

0 500 1000 2000 5000 10000

TÍAS/ 49 ROTONDAS



TÍAS/ ROTONDAS [FOTOS: GRAFCAN]

033
034
035
036
037
038
039
040
041
042
043
044
045
046
047
048
049

TÍAS/ ROTONDAS [FOTOS: GOOGLE. ***Las rotondas sin imagen no son accesibles por Street View*****]**

017

018

019

020

021

022

023

024

025

026

027

028

029

030

031

032

033
034
035
036
037
038
STOP
039
040
041
042
HOTEL LA GERIA
043
044
045
046
047
048

049

[FOTO: JIN TAIRA]

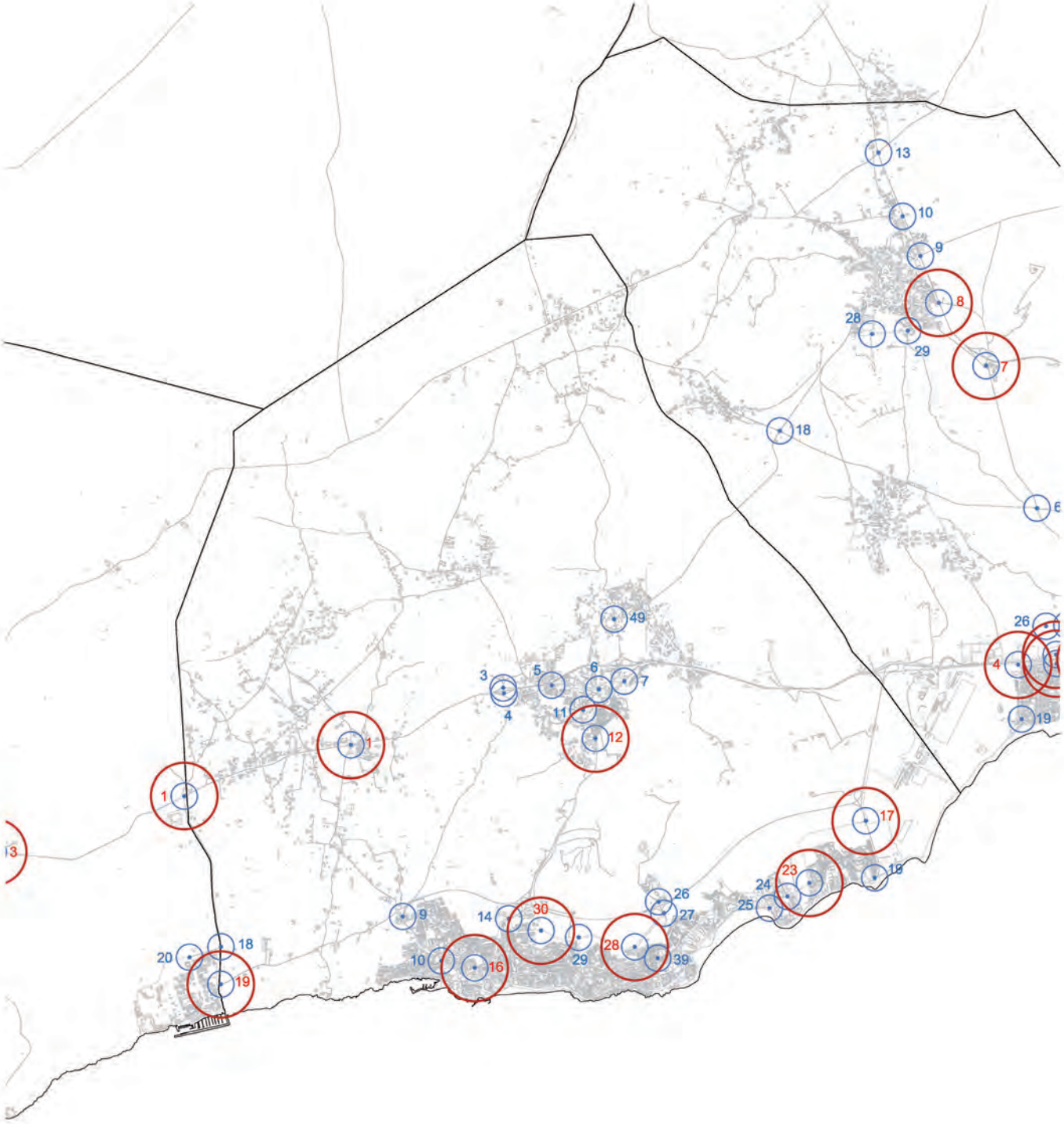

1/75.000

0 500 1000 2000 5000 10000

001

012

016

017

023

028

030

ROFE ROJO
ROFE NEGRO
TERRENO
PAVIMENTO
VEGETACIÓN
PAVIMENTO ROJO
CALZADA
CARRIL BICI
CIELO
MAR

VOLCÁN
PALMERA
ÁRB. GRAN PORTE
ARAUCARIA
DRAGO
CACTUS
BAJO PORTE

A ARTE
SEÑAL DE TRÁFICO
LUMINARIA
HITO DE ARISTA
GAS GASOLINERA
P PARKING
k KARTING

TÍAS									
Nº	LOCALIZACIÓN			SUELO	PGO	PGO ENTORNO	DIÁMETRO EXT.	OCUPACIÓN	DIÁMETRO INT.
	x	y	z						
1	628 262,25	3 202 993,73	171.18	Urbano - Rústico	SUC	SUC / SUSNO / SRAR / SRPEI	85 m	5671.62	57 m
3	630 190,59	3 203 700,91	200.87	Urbano - Rústico	SUC	SUC / SUNCO / SRPEI	36 m	1017.36	15 m
4	630 205,51	3 203 632,61	199.37	Urbano - Rústico	SUC / SRPEI	SUC / SRPEI / SRPA	34 m	907.46	13 m
5	630 803,33	3 203 737,36	217.82	Urbano	SUC	SUC	29 m	660.18	7 m
6	631 399,46	3 203 679,46	205.4	Urbano	SUC	SUC	25 m	490.62	4 m
7	631 719,28	3 203 784,75	190.8	Urbano	SUC	SUC / SUNCO	30 m	706.5	14 m
49	631 593,72	3 204 564,14	204.23	Urbano - Rústico	SUC	SUC / SRPEI / SRAR	31 m	754.38	10 m
12	631 358,37	3 203 070,21	184.24	Urbano - Rústico	SUC	SUC / SRPEI / SRPP-IV	37 m	1074.66	24 m
11	631 214,21	3 203 426,61	201.4	Urbano	SUC	SUC	25 m	490.62	4 m
13	630 802,96	3 201 640,77	85.83	Urbano - Rústico	SRPEI / SUC	SRPEI / SUC / SRPA	38 m	1133.54	22 m
17	634 766,18	3 202 034,13	23.8	Urbano - Urbanizable	SUC / SUNS	SUC / SUNS / SRPEI	50 m	1962.5	30 m
19	634 887,30	3 201 303,25	5.71	Urbano	SUC	SUC / SRPC	23 m	415026	9 m
23	634 049,89	3 201 233,89	14.25	Urbano	SUC	SUC / SUNS	42 m	1384.74	19 m
24	633 777,55	3 201 068,34	9.33	Urbano	SUC	SUC / SUNCO	24 m	452.16	4 m
25	633 558,47	3 200 921,90	5.14	Urbano	SUC	SUC / SRPC	28 m	615.44	13 m
39	632 137,49	3 200 286,30	19.43	Urbano	SUC	SUC	30 m	706.5	7 m
26	632 152,73	3 200 994,81	23.33	Urbano - Rústico	SRPEI	SRPEI / SRPT	53 m	2205.06	25 m
27	632 206,75	3 200 862,59	20.04	Urbano	SUC	SUC / SUNCO / SUNS	56 m	2461.76	36 m
28	631 866,08	3 200 429,46	24.35	Urbano	SUC	SUC / SUNCO / SUNS	51 m	2041.78	32 m
29	631 159,20	3 200 541,73	35.88	Urbano	SUC / SUNCO	SUC / SUNCO / SUNS	57 m	2550.46	42 m
30	630 684,03	3 200 642,55	58.22	Urbanizable	SUNST	SUNST / SUC	56 m	2461.76	39 m
14	630 266,48	3 200 796,64	55	Urbano	SUC	SUC / SUSNO / SUNCO	58 m	2640.74	36 m
9	628 931,32	3 200 816,85	79.9	Urbano	SUC	SUC / SUNCO / SRPEI / SRPT	52 m	2122.64	37 m
10	629 409,85	3 200 249,85	40.86	Urbano	SUC	SUC	26 m	530.66	4 m
16	629 832,07	3 200 162,83	34.94	Urbano	SUC	SUC	44 m	1519.76	23 m
TOTAL 25			92.45	U- 64% / MX - 28 % / UZ - 4% / MX (u-uz) - 4%	SUC- 92% SRPEI- 12% SUNS. SUNCO. SUNST- 4%	SUC- 92% SRPEI. SUNCO- 32% c.u. SUNS- 20% SRAR. SRPA- 8% SUSNO. SRPP-IV. SUNST- 4% c.u.	40,8 m	45158.9	21,04 m
TOTAL 7			72.99	U- 43% / MX - 29 % / UZ - 14% / MX(u-uz) - 14%	SUC- 85% SUNS- 14%	SUC- 100% SRPEI- 43% SUNS.-29% SUSNO. SRAR. SRPP-IV. SUNCO. SUSNO. SUNST- 14%	52,14 m	16116.82	32 m

	VEGETACIÓN	TERRENO	ARTE/ URBANIZACIÓN	FORMA	Nº ENTR.	Nº. SALID.
	PL + CT + AB + VB	PN + PR en montículos	Palos de madera	(+)	8	5
	PL + VB	PN	No	(+)	3	3
	PL	PN	No	(+)	3	3
	PL + CT	PN	Luminaria alta	T	3	3
	No	No	Luminaria alta sobre pavimento	(+)	3	4
	VB	PN	Escultura (preguntar solo se ve en planta)	(+)	5	4
	PL	PN + PR	Luminaria alta	(+)	4	4
	No	PN	Escultura acero cortén Saramago	T	4	4
	No	No	Luminaria alta sobre pavimento	T	3	2
	VB	PR	No	(+)	4	4
	PL+DG+CP		Luminaria alta	T	3	3
	No	No	Escultura de piedra sobre base de lajas de piedra y perímetro pavimentado	P	1	1
	PL+ CP		Luminaria alta	(+)	4	4
	No	No	Luminaria alta + vallado bajo blanco	(+)	4	4
	PT+ AF	PN	Luminaria alta	T	2	3
	No	No	Luminaria alta sobre pavimento	(+)	3	2
	VM+ VB + DG	PN + PR	Luminaria alta + muritos de piedra separando el terreno	(+)	3	3
	VM + DG + CT	PN	Luminaria alta + instalaciones con cerramiento de piedra	(+)	5	4
	CT + PT + VB	PN + PR	Decoración en planta con piedras separando el terreno	T	6	5
	PL + CT	PN + PR	Decoración en planta + luminarias altas	T	5	5
	AB + AF + DG	PN	No	(-)	4	4
	DG + VM + CT	PN	Pavimento perimetral		3	4
	VB + DG	PN	Piedra	Y	4	4
	No	No	Luminaria alta sobre pavimento	T	3	3
	CP	PD	Piedras	(+)	4	3
	PL- 32% VB- 28% No- 28% DG- 20% CT- 16% VM-12% AB- 8% CP- 12%	PN- 60% PR- 24% PD- 4% No- 24%	Arte- 16% Luminarias- 48% Pavimento- 24% No- 16% Muros. vallados. instalaciones- 4% c.u.	(+)- 52% T- 32% P. Y. (-) - 4% c.u.	3.76	3.52
	PL.CP- 43% VB. DG. CT- 29% No- 14% VM-12% AB- 8%	PN- 57% PR- 29% PD- 14% No- 0%	Arte- 29% Luminarias- 29% Pavimento- 0% No- 14% Muros. vallados.- 29% c.u.	(+)- 43% T- 43% (-)- 14%	4.71	4

PR- PICÓN ROJO/ PN- PICÓN NEGRO/ PD- PIEDRAS/ N- TERRENO NATURAL/ GV- GRAVA/ AR- ARENA/ CP- CÉSPED/ PL- PALMERAS/ AL-ALOE/ AB- ARBOLADO/ CT- CÁCTUS/ PT- PITAS/ AF- ADELFAS/ VM- VEGETACIÓN PORTE MEDIO/ VB- VEGETACIÓN PORTE BAJO/ DG- DRAGO/ TD- TABAIBA DULCE/ SRPIV- Suelo rústico de protección de infraestructura viaria/ SRPAT 2/ Suelo rústico de protección agrícola tradicional 2/ SRPAT 3- Suelo rústico de protección agrícola tradicional 3/ SRPI-Suelo rústico de protección de infraestructura/equipamiento/ SRPA- Suelo rústico de protección económica agraria/ SRPT- Suelo rústico de protección territorial/ SUNC- Suelo urbano no consolidado/ SRPT 2- Suelo rústico de protección territorial - II - (del área de acogida de visitantes)/ SRPP 5- Suelo rústico de protección paisajística - V - (del entorno)/ SRPN 3- Suelo rústico de protección natural (espacio protegido)/ SRPP 1- Suelo rústico de protección paisajística/ SRPP 2- Suelo rústico de protección paisajística/ SRPN 1- Suelo rústico de protección natural (espacio protegido)- Montaña Blanca/ SUSO- Suelo urbanizable sectorizado ordenado/ SUC- Suelo urbano consolidado/ SUSNO- Suelo urbanizable sectorizado no ordenado/ SRPL- Suelo rústico de protección costera/ SUCU- Suelo urbano consolidado/ SRPAG 4- Suelo rústico de protección agraria- Llanos litorales de Caleta Caballo/ SRPH- Suelo rústico de protección hidráulica/ SUNS-D- Suelo urbanizable no sectorizado diferido/ SUCU- Suelo urbano consolidado de interés cultural/ SUS- Suelo urbanizable sectorizado/ SRPP-J- Suelo rústico protegido - El jable/ SRPP- ENT MONUM- Suelo rústico protegido - Entorno de monumentos/ SRPP-MALP- Suelo rústico protegido - Malpaises/ SRPP-IV- Suelo rústico de protección paisajística - Áreas de incidencia visual/ SUNS-Suelo urbanizable no sectorizado/ SRPC- Suelo rústico de protección costera/ SUNST- Suelo urbanizable no sectorizado turístico/

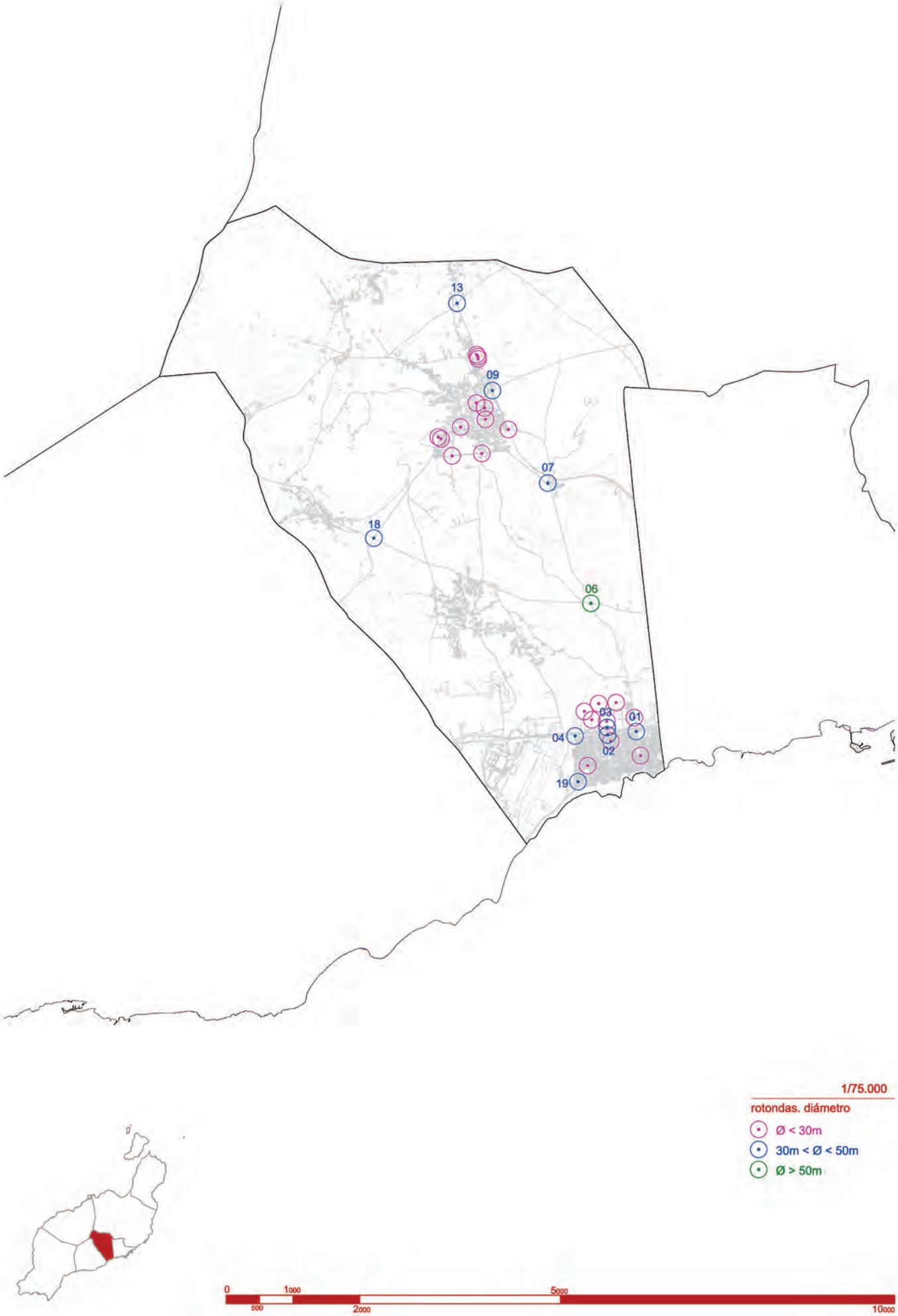

SAN BARTOLOMÉ/ 31 ROTONDAS

SAN BARTOLOMÉ/ ROTONDAS [FOTOS: GRAFCAN]

SAN BARTOLOMÉ/ ROTONDAS [FOTOS: GOOGLE. ***Las rotondas sin imagen no son accesibles por Street View*****]**


017
018
019
020
021
022
023
024
025
026
027
028
029
030
031

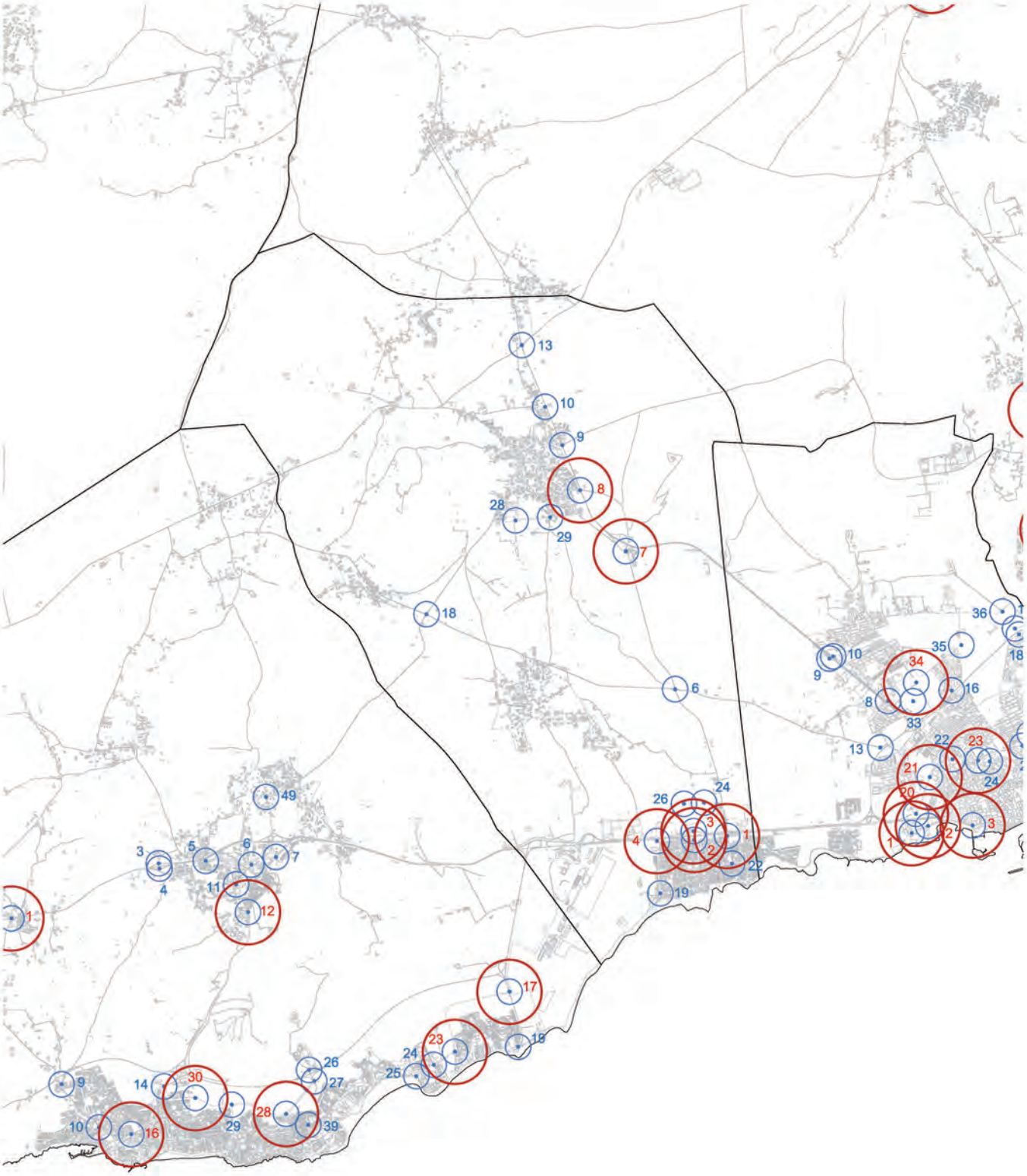

1/75.000

0 500 1000 2000 5000 10000

001



002

003

004

007

008

ROFE ROJO
ROFE NEGRO
TERRENO
PAVIMENTO
VEGETACIÓN
PAVIMENTO ROJO
CALZADA
CARRIL BICI
CIELO
MAR

VOLCÁN
PALMERA
ÁRB. GRAN PORTE
ARAUCARIA
DRAGO
CACTUS
BAJO PORTE

A ARTE
SEÑAL DE TRÁFICO
LUMINARIA
HITO DE ARISTA
GAS GASOLINERA
P PARKING
k KARTING

SAN BARTOLOMÉ									
Nº	LOCALIZACIÓN			SUELO	PGO	PGO ENTORNO	DIÁMETRO EXT.	OCUPACIÓN	DIÁMETRO INT.
	x	y	z						
1	637 607,36	3 204 064,11	19,68 m	Urbano	SUC	SUC	35 m	961.62	15 m
2	637 182,25	3 204 015,22	14,96 m	Urbano	SUC	SUC	52 m	2122.64	28 m
3	637 171,65	3 204 478,01	22,50 m	Urbano	SUC	SUC	52 m	2122.64	28 m
24	637 297,17	3 204 492,26	27,04 m	Urbano - Rústico	SRPP-J / SUS	SRPR-J / SUS	40 m	1256	18 m
26	637 048,97	3 204 478,01	22,50 m	Urbano - Rústico	SRPP-J / SUS	SRPR-J / SUS	40 m	1256	18 m
4	636 693,72	3 203 992,20	15,04 m	Urbano	SUC	SUC	34 m	907.46	15 m
19	636 693,28	3 203 315,10	3,07 m	Urbano	SUC	SUC	38 m	1133.54	18 m
6	636 930,00	3 205 969,25	118,55 m	Rústico	SRPP-J	SRPP-J	43 m	1451.46	22 m
7	636 277,50	3 207 785,58	197,45 m	Rústico	SRPP-J	SRPP-J	62 m	3017.54	43 m
18	633 682,08	3 206 955,46	226,15 m	Rústico	SRPP-J	SRPP-J	49 m	1884.78	28 m
28	634 855,85	3 208 182,25	249,94 m	Urbano - Rústico	SUC	SUC / SRPP-J / SUS	38 m	1133.54	16 m
29	635 300,24	3 208 212,41	232,80 m	Urbano - Rústico	SUC / SRPP-J	SUC / SRPP-J / SUS	30 m	706.5	7 m
8	635 700,89	3 208 568,32	243,43 m	Urbano - Rústico	SUS / SRPP-J	SUS / SRPP-J / SUC	40 m	1256	24 m
9	635 461,43	3 209 153,14	267,59 m	Urbano - Rústico	SUC / SRPP-J	SUC / SRPP-J	40 m	1256	21 m
10	635 245,36	3 209 662,15	274,31 m	Urbano - Rústico	SRPP-J	SRPP-J / SUC / SRAR - I	31 m	754.38	9 m
13	630 802,96	3 210 460,87	270,60 m	Rústico	SRPP-J	SRPP-J / SRP. ENT.MONUM / SRPP-MALP	53 m	2205.06	29 m
TOTAL 16			137,85 m	U- 31% / R- 25 % / MX- 44%	SUC- 50% SRPP-J- 62% SUS- 19%	SUC- 62% SRPP-J- 69% SUS- 25% SRAR - I. SRP. ENT.MONUM. SRPP-MALP-- 6% c.u.	42,31 m	23425.16	21,18 m
TOTAL 6			85,51 m	U- 68% / R- 16 % / MX- 16%	SUC- 67% SRPJ- 33% SUS- 17%	SUC- 83% SRPJ- 33% SUS- 17%	45,83 m	10387.9	25,5 m

	VEGETACIÓN	TERRENO	ARTE/ URBANIZACIÓN	FORMA	Nº ENTRADAS	Nº SALIDAS
	FR	PR	Luminaria alta	T	2	5
	CT	PR	Escultura piedra gris + base piedra	(+)	6	5
	No	PN	Escultura acero cortén + base hormigón	(+)	7	5
	No	PN	No	T	6	6
	No	PN	No	T	6	6
	VB	PR	No	T	4	4
	VB + VM+ PL	PN	No	T	3	4
	PL	PN	Piedra gran dimensión	(+)	4	4
	VB	PR	No	T	3	3
	VB	PN	Escultura CM sobre base de piedra	(+)	4	4
	VB + FR + PL	PN	No	(+)	5	4
	VB + FR	PN	Luminaria alta	(+)	4	4
	CT	PR	Luminaria alta + diseño plano en piedra	(+)	4	4
	TD + VB	PN	Luminaria alta	(+)	4	4
	No	PN	Luminaria alta	(+)	4	4
	VB + PT	PN	No	(+)	4	4
	FR. PL- 19% c.u. CT- 12% VB- 50% VM- 6% No- 25%	PN- 69% PR- 31%	Escultura- 19% Luminaria- 31% Piedra- 12% No- 44%	T- 37% (+)- 63%	4.37	4.37
	FR- 17% CT- 33% VB- 33% No- 17%	PN- 17% PR- 83%	Escultura- 33% Luminaria- 33% No- 33%	T- 50% (+)- 50%	4.33	4.33

PR- PICÓN ROJO/ PN- PICÓN NEGRO/ PD- PIEDRAS/ N- TERRENO NATURAL/ GV- GRAVA/ AR- ARENA/ AS-ASFALTO/ CP- CÉSPED/ PL- PALMERAS/ AL-ALOE/ AB- ARBOLADO/ CT- CÁCTUS/ PT- PITAS/ AF- ADELFAS/ VM- VEGETACIÓN PORTE MEDIO/ VB- VEGETACIÓN PORTE BAJO/ DG- DRAGO/ TD- TABAIBA DULCE/ FL-FLORES/ SRPIV- Suelo rústico de protección de infraestructura viaria/ SRPAT 2/ Suelo rústico de protección agrícola tradicional 2/ SRPAT 3- Suelo rústico de protección agrícola tradicional 3/ SRPI-Suelo rústico de protección de infraestructura/equipamiento/ SRPA- Suelo rústico de protección económica agraria/ SRPT- Suelo rústico de protección territorial/ SUNC- Suelo urbano no consolidado/ SRPT 2- Suelo rústico de protección territorial - II - (del área de acogida de visitantes)/ SRPP 5- Suelo rústico de protección paisajística - V - (del entorno)/ SRPN 3- Suelo rústico de protección natural (espacio protegido)/ SRPP 1- Suelo rústico de protección paisajística/ SRPP 2- Suelo rústico de protección paisajística/ SRPN 1- Suelo rústico de protección natural (espacio protegido)- Montaña Blanca/ SUSO- Suelo urbanizable sectorizado ordenado/ SUC- Suelo urbano consolidado/ SUSNO- Suelo urbanizable sectorizado no ordenado/ SRPL- Suelo rústico de protección costera/ SUCU- Suelo urbano consolidado/ SRPAG 4- Suelo rústico de protección agraria- Llanos litorales de Caleta Caballo/ SRPH- Suelo rústico de protección hidráulica/ SUNS-D- Suelo urbanizable no sectorizado diferido/ SUCU- Suelo urbano consolidado de interés cultural/ SUS- Suelo urbanizable sectorizado/ SRPP-J- Suelo rústico protegido - El jable/ SRPP- ENT MONUM- Suelo rústico protegido - Entorno de monumentos/ SRPP-MALP- Suelo rústico protegido - Malpaises/ SRPP-IV- Suelo rústico de protección paisajística - Áreas de incidencia visual/ SUNS-Suelo urbanizable no sectorizado/ SRPC- Suelo rústico de protección costera/ SUNST- Suelo urbanizable no sectorizado turístico/

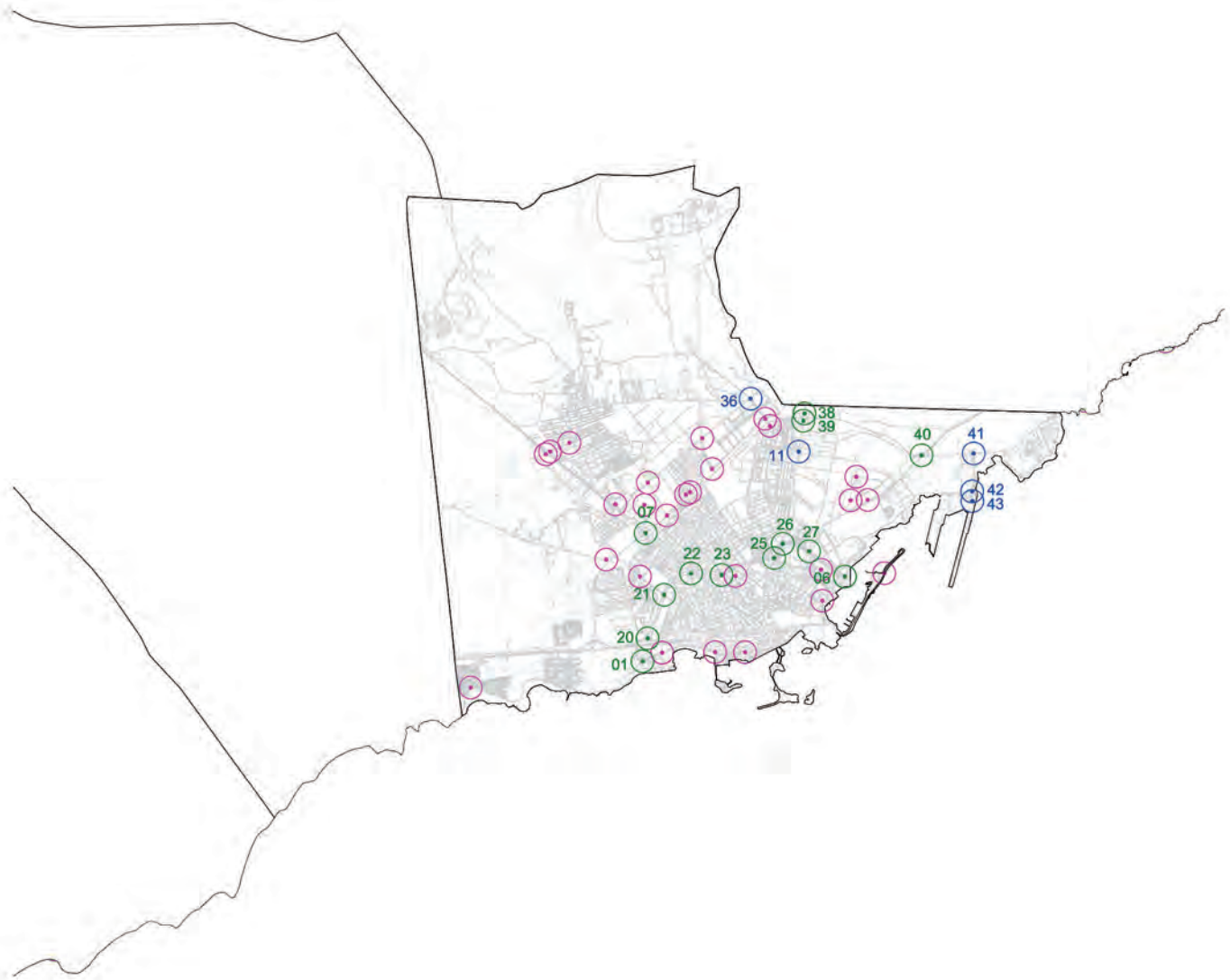

1/75.000

rotondas. diámetro

- Ø < 30m
- 30m < Ø < 50m
- Ø > 50m

0 1000 5000
500 2000 10000

ARRECIFE/ 44 ROTONDAS

ARRECIFE/ ROTONDAS [FOTOS: GRAFCAN]

033
034
035
036
037
038
039
040
041
042
043
044

ARRECIFE/ ROTONDAS [FOTOS: GOOGLE. ***Las rotondas sin imagen no son accesibles por Street View*****]**

017

018

019

020

021

022

023

024

025

026

027

028

029

030


031

032


033
034
035
036
037
038
039
040
041
042
043
044

1/75.000

0 500 1000 2000 5000 10000

001

003

006

020

021

023

025

027

034

043

ROFE ROJO
ROFE NEGRO
TERRENO
PAVIMENTO
VEGETACIÓN
PAVIMENTO ROJO
CALZADA
CARRIL BICI
CIELO
MAR

VOLCÁN
PALMERA
ÁRB. GRAN PORTE
ARAUCARIA
DRAGO
CACTUS
BAJO PORTE

A ARTE
SEÑAL DE TRÁFICO
LUMINARIA
HITO DE ARISTA
GAS GASOLINERA
P PARKING
k KARTING

ARRECIFE									
Nº	LOCALIZACIÓN			SUELO	PGO	PGO ENTORNO	DIÁMETRO EXT.	OCUPACIÓN	DIÁMETRO INT.
	x	y	z						
1	640 019,49	3 204 079,52	5,21 m	Urbano	SUC	SUC / SUSNO/ SRPL	75 m	4417.86	54 m
2	640 231,22	3 204 189,55	2,92 m	Urbano	SUC / SUNC	SUC / SUNC	24 m	452.38	8 m
20	640 098,69	3 204 341,65	7,24 m	Urbano	SUC	SUC / SUSO	104 m	8494.87	74 m
3	640 808,67	3 204 196,34	3,13 m	Urbano	SUC	SUC	34 m	907.92	11 m
6	642 242,76	3 205 027,71	3,03 m	Urbano	SUC	SUC	41 m	1320.25	20 m
21	640 241,51	3 204 831,11	12,83 m	Urbano	SUC	SUC / SUSO	55 m	2375.83	32 m
22	640 551,36	3 205 054,79	17,80 m	Urbano	SUC	SUC	70 m	3848.45	42 m
23	640 886,39	3 205 041,21	10,25 m	Urbano	SUC	SUC	50 m	1963.5	20 m
24	641 034,85	3 205 224,80	18,07 m	Urbano	SUC	SUC	18 m	254.47	4 m
25	641 469,12	3 205 030,93	8,67 m	Urbano	SUC	SUC	50 m	1963.5	30 m
26	641 562,24	3 205 388,01	19,16 m	Urbano	SUC	SUC	42 m	1385.44	25 m
27	641 845,17	3 205 302,04	13,10 m	Urbano	SUC	SUC	41 m	1320.25	20 m
28	642 487,64	3 205 868,68	29,76 m	Urbano	SUSO	SUSO / SUC	28 m	615.44	11 m
32	642 664,98	3 205 083,46	4,61 m	Urbano	SUC	SUC	26 m	530.66	4 m
40* definitiva (NUDO)				Urbano	SUSO / SUSNO /SRPI	SUSO / SUSNO / SRPI / SRPT / SRPN	125 m	12265.62	100 m
43	643 636,54	3 205 973,08	4,42 m	Urbano	SUC	SUC / SUSO	50 m	1963.5	30 m
44	643 636,06	3 205 849,46	4,05 m	Urbano	SUC	SUC / SUSO	42 m	1385.44	20 m
38	641 798,70	3 206 872,45	38,20 m	Urbano - Rústico	SRPI / SUC / SUSNO	SRPI / SUC / SUSNO / SRPN 3	75 m	4417.86	52 m
39	641 778,82	3 206 695,49	38,20 m	Urbano	SUSNO / SUC	SUSNO / SUC	70 m	3848.45	47 m
36	641 207,27	3 206 977,82	57,46 m	Urbano - Rústico	SUSNO	SUSNO / SRPN 2	42 m	1385.44	26 m
9	638 948,44	3 206 368,83	59,53 m	Urbano	SUC	SUC / SUNC / SRPI / SRPN 2	30 m	706.5	4 m
10	638 997,16	3 206 398,16	59,20 m	Urbano	SUC	SUC / SUNC / SRPI	28 m	615.44	4 m
8	639 714,44	3 205 819,89	36,94 m	Urbano	SUC	SUC	28 m	615.44	4 m
18	641 368,92	3 206 762,92	52,72 m	Urbano	SUSNO	SUSNO / SUC	23 m	415.26	10 m
19	641 412,34	3 206 684,38	50,94 m	Urbano	SUC	SUC / SUSNO	35 m	961.62	18 m
35	640 672,96	3 206 547,32	50,63 m	Urbano-Rústico	SUSNO / SRPI	SUSNO / SRPI / SUC / SRPT	30 m	706.5	14 m
34	640 071,55	3 206 055,41	35,76 m	Urbano	SUC	SUC / SUNC	32 m	803.84	11 m
33	640 033,72	3 205 825,32	32,07 m	Urbano	SUNC	SUC / SUNC	25 m	490.62	9 m
16 (Prov.)	640 536,51	3 205 954,31	42,50 m	Urbano	SUC	SUC	22 m	379.94	10 m
TOTAL 29			25,65 m	U- 90% MX- 10%	SUC- 76% SUNC- 7% SUSO- 3.5% SUSNO- 21% SRPI- 10%	SUC- 93% SUNC. SRPI- 17% c.u. SUSO- 21% SUSNO- 28% SRPT- 7% SRPN. SRPN 3. SRPN 2- 3% c.u.	43,25 m	60812.29	22,39 m
TOTAL 10			6,89 m	U-100%	SUC-100%	SUC-100% SUSO- 40% SUSNO. SRPL- 10% c.u.	54,2 m	26112.92	31,1 m

	VEGETACIÓN	TERRENO	ARTE/ URBANIZACIÓN	FORMA	Nº ENTR.	Nº SAL.
	No	PN	Esculturas acero cortén	Y	6	5
	No	PN	Escultura (obelisco)	T	4	2
	PL + VB	PN	Piedras colocadas en forma de medio circulo		10	9
	PT+ CT +	PN	Escultura acero cortén	H	5	4
	CT + PT	PN	Escultura pescadores recogiendo redes	T	5	4
	CP + PL		No	(+)	8	6
	CP + PL + CT	PN + PR	No	*	7	6
	CP		Escultura		7	6
	P	PR	No	L	2	2
	AF + VM+ CP		No	*	6	6
	VM + PL + CP	P	No	Y	6	6
	VM + AB+P+ CP		No	(+)	7	6
	CP		Escultura acero cortén + pavimentado perimetral	T	4	4
	No	No	Luminaria alta	T	3	3
	PL	N + PN	No		5	5
	PT+ CT + DG	PN	Escultura (CM) sobre base tronco piramidal hormigón	Y	4	3
	P	PN	Luminaria alta	T	4	4
	VB	PN+PD	Piedras colocadas en forma de medio círculo	(+)	6	5
	VB	PN+PD	Piedras colocadas en forma de medio círculo	(+)	6	4
	PT	PN	Luminaria alta	(+)	7	6
	No	PN	Luminaria alta	(+)	4	4
	No	PN	Luminaria alta	(+)	3	3
	No	AR	No	(+)	3	3
	PT	PN	Luminaria alta	Y	3	3
	No	PN	Luminaria alta	(+)	5	5
	VB	N	Luminaria alta	(+)	6	6
	No	GV	Pavimento rojo perimetral	(+)	5	4
	No	GV	Pavimento rojo perimetral	(+)	5	3
	No	N	Instalación eléctrica (poste de madera + base torreta) + vallado metálico	T	3	4
	No- 34% PL- 17% CP- 24% VM- 10% VB- 14% AF. AB. DG- 3% PT- 14%	PN- 55% PR. GV- 7% N- 10%	Escultura- 40% Iluminación- 28% Pavimento. Piedras- 10% c.u. No- 28%	Y- 10% T- 21% (+)- 41% *- 7% H.L- 3%	5.13	4.51
	No. DG- 10% PL. VM- 20% c.u. CP- 40% PT- 30%	PN- 50%	Escultura- 24% Iluminación- 10% Pavimento. Piedras- 10% c.u. No- 30%	Y. T-. (+) 20% c.u. H. * -10%	6.2	5.3

PR- PICÓN ROJO/ PN- PICÓN NEGRO/ N- TERRENO NATURAL/ PD- PIEDRAS/ GV- GRAVA/ AR- ARENA/ CP- CÉSPED/ PL- PALMERAS/ AL-ALOE/ AB- ARBOLADO/ CT- CÁCTUS/ PT- PITAS/ AF- ADELFAS/ VM- VEGETACIÓN PORTE MEDIO/ VB- VEGETACIÓN PORTE BAJO/ DG- DRAGO/ P- Otras Plantas/ SRPIV- Suelo rústico de protección de infraestructura viariaSRPAT 2/ Suelo rústico de protección agrícola tradicional 2/ SRPAT 3- Suelo rústico de protección agrícola tradicional 3/ SRPI-Suelo rústico de protección de infraestructura/equipamiento/ SRPA- Suelo rústico de protección económica agraria/ SRPT- Suelo rústico de protección territorial/ SUNC- Suelo urbano no consolidado/ SRPT 2- Suelo rústico de protección territorial - II - (del área de acogida de visitantes)/ SRPP 5- Suelo rústico de protección paisajística - V - (del entorno)/ SRPN 3- Suelo rústico de protección natural (espacio protegido)/ SRPP 1- Suelo rústico de protección paisajística/ SRPP 2- Suelo rústico de protección paisajística/ SRPN 1- Suelo rústico de protección natural (espacio protegido)- Montaña Blanca/ SUSO- Suelo urbanizable sectorizado ordenado/ SUC- Suelo urbano consolidado/ SUSNO- Suelo urbanizable sectorizado no ordenado/ SRPL- Suelo rústico de protección costera/ SUCU- Suelo urbano consolidado/ SRPAG 4- Suelo rústico de protección agraria- Llanos litorales de Caleta Caballo/ SRPH- Suelo rústico de protección hidráulica/ SUNS-D- Suelo urbanizable no sectorizado diferido/ SUCU- Suelo urbano consolidado de interés cultural/ SUS- Suelo urbanizable sectorizado/ SRPP-J- Suelo rústico protegido - El jable/ SRPP- ENT MONUM- Suelo rústico protegido - Entorno de monumentos/ SRPP-MALP- Suelo rústico protegido - Malpaises/ SRPP-IV- Suelo rústico de protección paisajística - Áreas de incidencia visual/ SUNS-Suelo urbanizable no sectorizado/ SRPC- Suelo rústico de protección costera/ SUNST- Suelo urbanizable no sectorizado turístico/

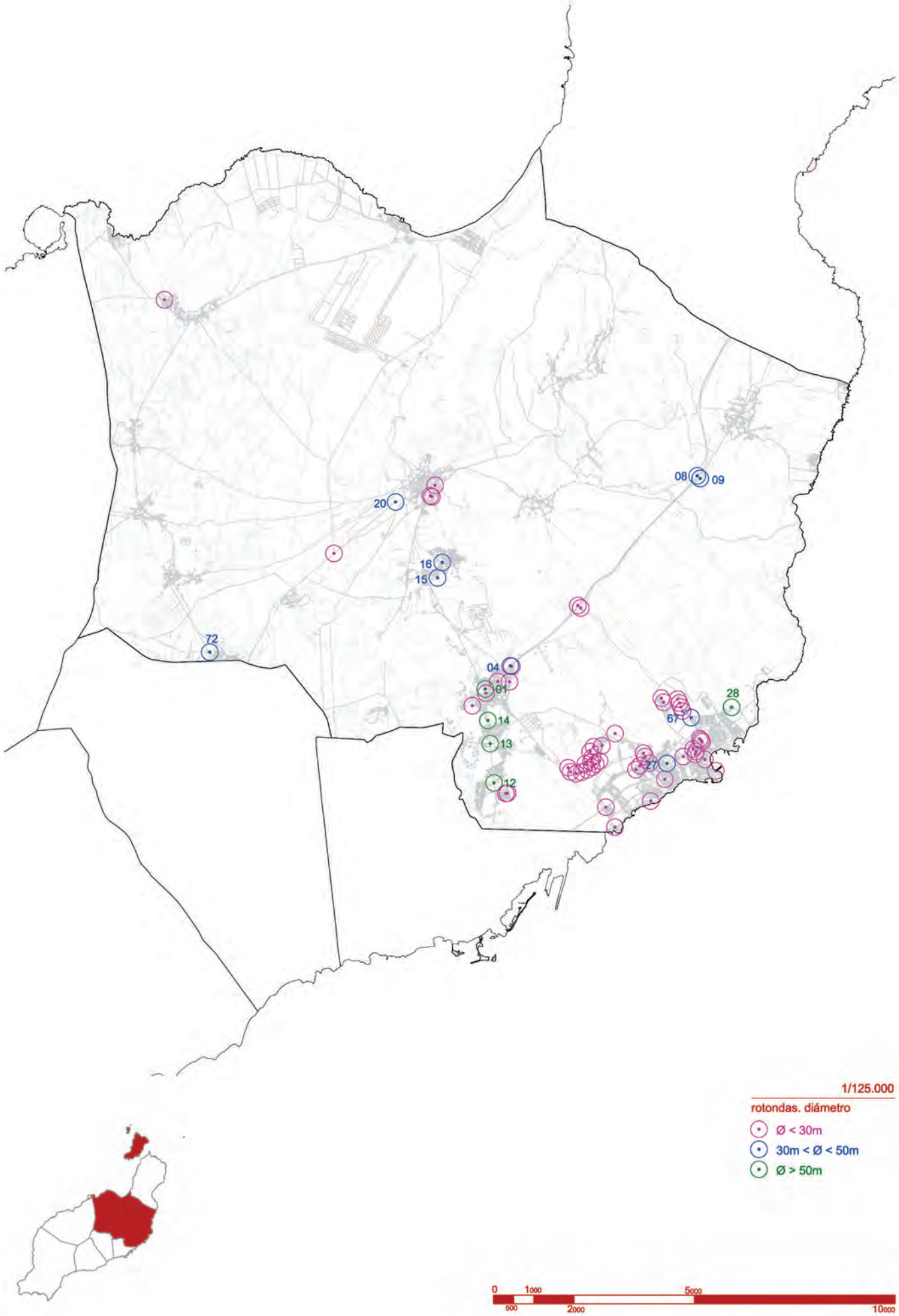

TEGUISE/ 67 ROTONDAS



TEGUISE/ ROTONDAS [FOTOS: GRAFCAN]


033
034
035
036
037
038
039
040
041
042
043
044
045
046
047
048
049
050
051
052
053
054
055
056
057
058
059
060
061
062
063
064

065

066

067

TEGUISE/ ROTONDAS [FOTOS: GOOGLE. ***Las rotondas sin imagen no son accesibles por Street View*****]**

017

018

019

020

021

022

023

024

025

026

027

028

029

030

031

032


033
034
035
036
037
038
039
040
041
042
043
044
045
046
047
048

049

050

051

052

053

054

055

056


057

058

059

060

061

062

063

064

065

066

067

068

069

070


071

072

073



[FOTO: JIN TAIRA]

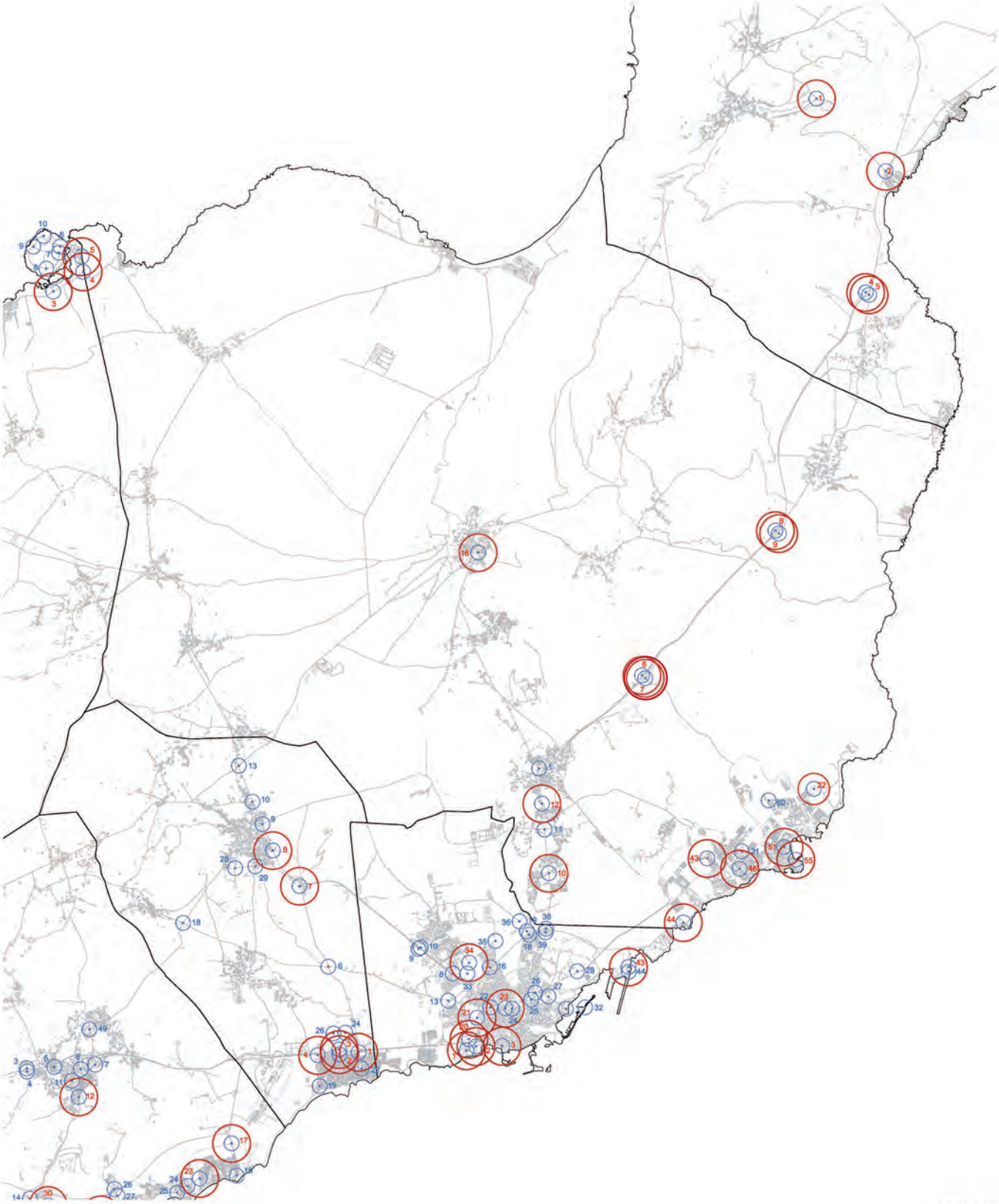

1/125.000

006

007

008

010

012

016

022

043

044

046

051

055

- ROFE ROJO
- ROFE NEGRO
- TERRENO
- PAVIMENTO
- VEGETACIÓN
- PAVIMENTO ROJO
- CALZADA
- CARRIL BICI
- CIELO
- MAR

- VOLCÁN
- PALMERA
- ÁRB. GRAN PORTE
- ARAUCARIA
- DRAGO
- CACTUS
- BAJO PORTE

- A ARTE
- SEÑAL DE TRÁFICO
- LUMINARIA
- HITO DE ARISTA
- GAS GASOLINERA
- P PARKING
- k KARTING

TEGUISE									
Nº	LOCALIZACIÓN			SUELO	PGO	PGO ENTORNO	DIÁMETRO EXT.	OCUPACIÓN	DIÁMETRO INT.
	x	Y	Z						
1	641 637,68	3 210 393,59	133,42 m	Urbano	SUCU	SUCU / SUNCU	59 m	2732.58	36 m
6	643 939,94	3 212 486,80	145,50 m	Rústico	SRPP 3	SRPP 3 / SRPH	37 m	961.62	20 m
7	644 011,85	3 212 421,19	144,39 m	Rústico	SRPP 3	SRPP 3 / SRPH	37 m	961.62	20 m
8	646 925,07	3 215 715,17	118,63 m	Rústico	SRPI-V	SRPI-V / SRPP 3	38 m	1133.54	21 m
9	646 990,68	3 215 643,92	119,26 m	Rústico	SRPI-V	SRPI-V / SRPP 3	38 m	1133.54	21 m
10 (12)	641 863,02	3 208 065,11	73,34 m	Urbano	SUCU	SUCU / SUSNO / SUS	83 m	5407.86	61 m
12 (14)	641 712,57	3 209 621,03	122,44 m	Urbano	SUCU	SUCU / SUNCU / SUNS-D / SRPN 3	82 m	5278.34	59 m
13	641 854,07	3 209 074,18	105,63 m	Urbano	SUCU	SUCU / SUNS-D / SUSO	81 m	5150.38	60 m
16 (18)	640 268,06	3 215 203,51	308,93 m	Urbano	SUCU	SUCU / SUNCU / SUCU-IC	31 m	754.38	12 m
22 (28)	647 768,75	3 209 953,73	23,56 m	Urbano - Rústico	SUCU	SUCU / SRPAG 6	135 m	14306.62	107 m
43 (48)	645 392,42	3 208 391,36	33,06 m	Urbano	SUCU	SUCU	27 m	572.26	10 m
44 (49)	644 863,84	3 206 959,44	8,06 m	Urbano	SUCU	SUCU / SRPG 5 / SRPL	25 m	490.62	10 m
46 (51)	646 110,04	3 208 152,18	16,89 m	Urbano	SUCU	SUCU	20 m	314	6 m
51 (56)	647 107,92	3 208 648,87	8,91 m	Urbano	SUCU	SUCU / SRPL	31 m	754.38	12 m
55 (60)	647 380,31	3 208 364,07	3,01 m	Rústico	SRPL	SRPL / SUCU	20 m	314	5 m
59 (63)	641 651,71	3 210 398,73	133,40 m	Urbano	SUCU	SUCU / SUNCU	57 m	2550.46	36 m
60 (64)	641 724,95	3 209 618,65	122,81 m	Urbano - Rústico	SUCU	SUCU / SUNCU / SRPN 3	82 m	5278.34	61 m
TOTAL 17			95,36 m	U- 59% / R- 29 % / MX- 12%	SUCU- 71% SRPP 3. SRPI-V- 12% c.u. SRPL- 6%	SUCU- 71% SUNCU- 29% SRPP 3- 35% SRPH. SRPI-V. SRPL. SUNS-D -12% c.u. SUSNO. SUS. SUCU-IC. SRPAG 6. SRPG 5- 6% c.u.	51,94 m	48094.54	32,76 m
TOTAL 13			57,71 m	U- 54% / R- 39% MX- 7%	SUCU- 61% SRPP 3. SRPI-V-13% SRPL- 8%	SUCU- 69% SRPL- 23% SUNCU-15% SRPP-3- 31% SRPI-V- 15% SUSNO. SUS. SUNS-D. SRPN 3. SUCU-IC. SRPAG 6. SRPG 5- 8%	87,04 m	32382.78	64,21 m

PR- PICÓN ROJO/ PN- PICÓN NEGRO/ PD- PIEDRAS/ N- TERRENO NATURAL/ GV- GRAVA/ AR- ARENA/ AS-ASFALTO/ CP- CÉSPED/ PL- PALMERAS/ AL-ALOE/ AB- ARBOLADO/ CT- CÁCTUS/ PT- PITAS/ AF- ADELFAS/ VM-VEGETACIÓN PORTE MEDIO/ VB- VEGETACIÓN PORTE BAJO/ DG- DRAGO/ TD- TABAIBA DULCE/ FL-FLORES/ SRPIV- Suelo rústico de protección de infraestructura viaria/ SRPAT 2/ Suelo rústico de protección agrícola tradicional 2/ SRPAT 3- Suelo rústico de protección agrícola tradicional 3/ SRPI-Suelo rústico de protección de infraestructura/equipamiento/ SRPA- Suelo rústico de protección económica agraria/ SRPT- Suelo rústico de protección territorial/ SUNC-Suelo urbano no consolidado/ SRPT 2- Suelo rústico de protección territorial - II - (del área de acogida de visitantes)/ SRPP 5- Suelo rústico de protección paisajística - V - (del entorno)/ SRPN 3- Suelo rústico de protección natural (espacio protegido)/ SRPP 1- Suelo rústico de protección paisajística/ SRPP 2- Suelo rústico de protección paisajística/ SRPN 1- Suelo rústico de protección natural (espacio protegido)- Montaña Blanca/ SUSO- Suelo urbanizable sectorizado ordenado/ SUC- Suelo urbano consolidado/ SUSNO- Suelo urbanizable sectorizado no ordenado/ SRPL- Suelo rústico de protección costera/ SUCU- Suelo urbano consolidado/ SRPAG 4- Suelo rústico de protección agraria- Llanos litorales de Caleta Caballo/ SRPH- Suelo rústico de protección hidráulica/ SUNS-D- Suelo urbanizable no sectorizado diferido/ SUCU- Suelo urbano consolidado de interés cultural/ SUS- Suelo urbanizable sectorizado/ SRPP-J- Suelo rústico protegido - El jable/ SRPP- ENT MONUM- Suelo rústico protegido - Entorno de monumentos/ SRPP-MALP- Suelo rústico protegido - Malpaises/ SRPP-IV- Suelo rústico de protección paisajística - Áreas de incidencia visual/ SUNS-Suelo urbanizable no sectorizado/ SRPC- Suelo rústico de protección costera/ SUNST- Suelo urbanizable no sectorizado turístico/

	VEGETACIÓN	TERRENO	ARTE/ URBANIZACIÓN	FORMA	Nº ENTRADAS	Nº SALIDAS
	CT + PT + VM	PN	No (elementos blancos alrededor del perímetro)	(-Y)	5	5
	VM	PN	No	T	3	3
	CT + VB+ PL	PN	No	(+)	3	3
	CT + PT + VM+ PL	PN	No	(+)	3	3
	CT + PT + VM + PL	PN	No	(+)	4	4
	En proyecto	PN	No	(+)	6	6
	No	PN	No	(+)	6	6
	VB (forma curva acompañando la base de la estructura)	PN	Escultura CM	(+)	8	7
	CT	PN	Escultura en acero (S) + base (S) en piedra	H	4	4
	CT + PT + VM	PN	No	Ω	2	2
	XXXX	PN	Pavimento rojo perimetral	(+)	4	4
	No	PN	Luminaria alta	(+)	5	3
	No	AS + PN	Escultura acero cortén sobre base de piedra	Ω	2	1
	No	PN	Escultura madera	P	1	1
	No	PN	Luminaria baja deteriorada	P	1	1
	CT + PT + VM	PN	No	Y	5	5
	En proyecto	PN + (en proyecto)	No	(+)	6	6
	CT- 41% PT- 29% VM- 35% PL- 18% No- 29% VB. En Proyecto- 6%	PN- 100% AS- 6%	Escultura- 23% Luminaria- 12% Pavimento- 6% No- 53%	T. Ω P. Y- 12% c.u. (+)- 53% H- 6%	4	3.76
	CT- 38% PT- 23% VM- 30% PL- 23% No- 38% VB- 8%	PN- 100% AS- 8%	Escultura- 23% Luminaria- 15% Pavimento- 8% No- 54%	T. H- 8% (+)-54% P. Ω-15%	3.5	3.25

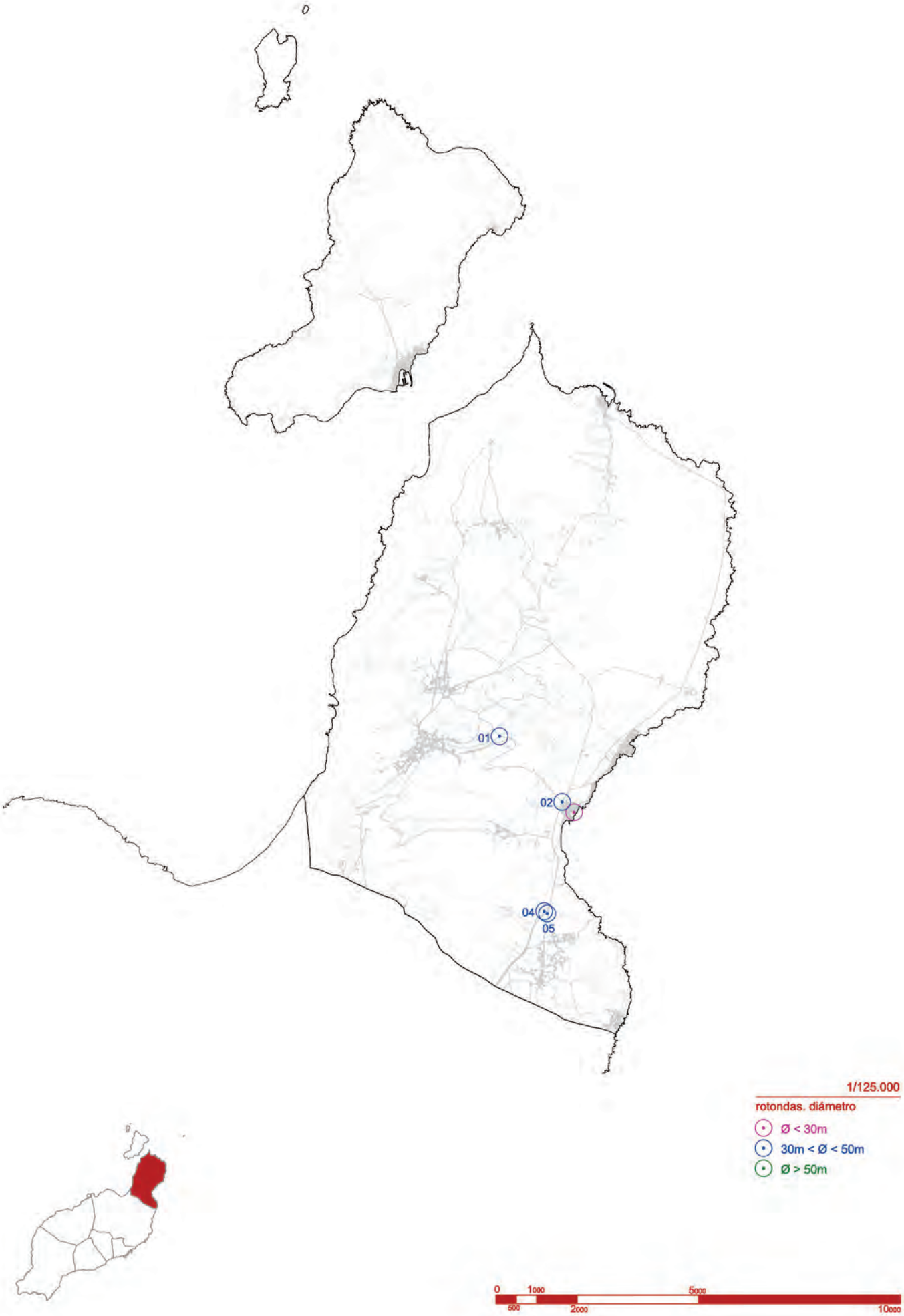

TEGUISE/ 5 ROTONDAS

HARÍA/ ROTONDAS [FOTOS: GRAFCAN+GOOGLE. ***Las rotondas sin imagen no son accesibles por Street View*****]**

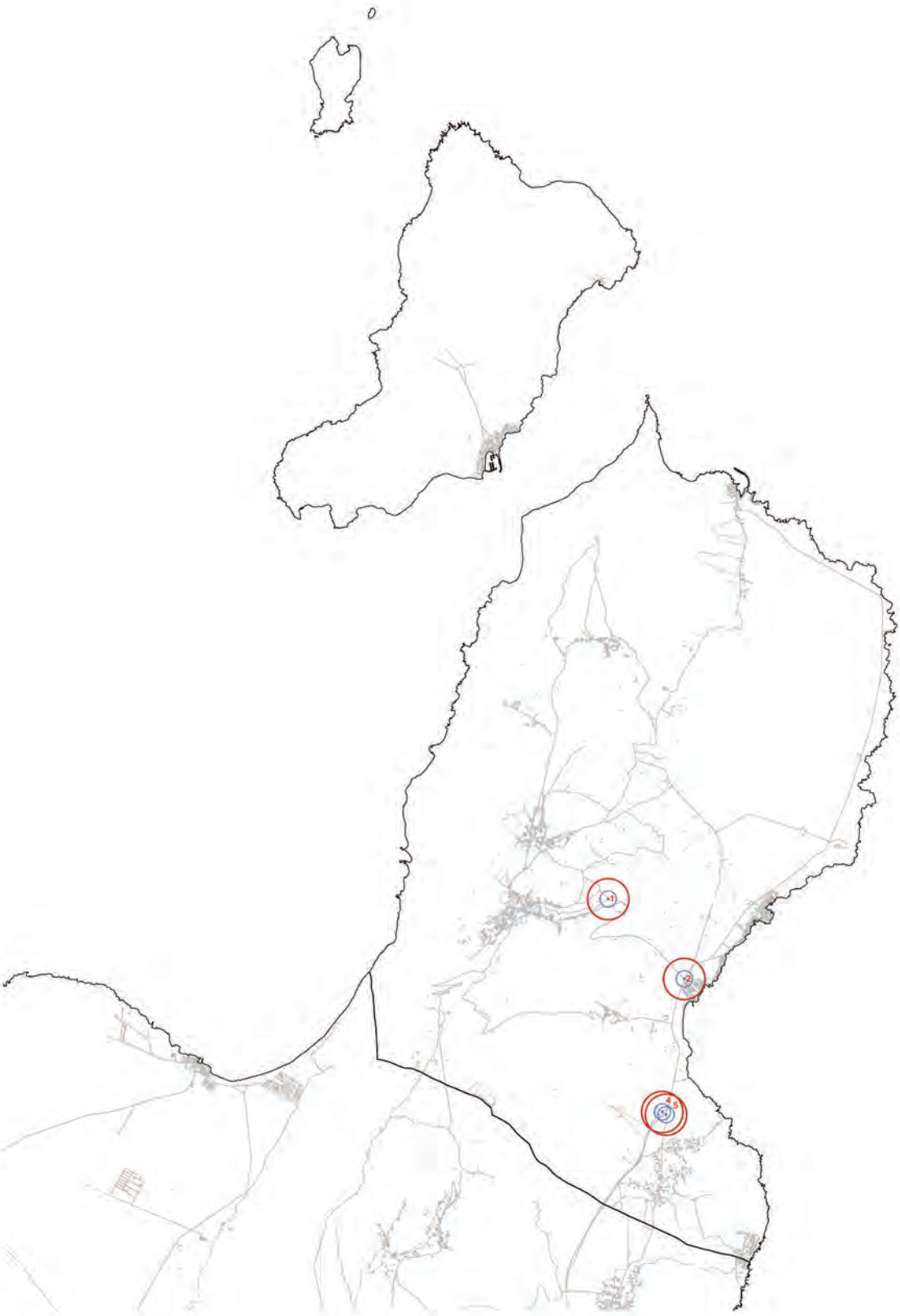

1/125.000

001

002

004

005

- ROFE ROJO
- ROFE NEGRO
- TERRENO
- PAVIMENTO
- VEGETACIÓN
- PAVIMENTO ROJO
- CALZADA
- CARRIL BICI
- CIELO
- MAR

- VOLCÁN
- PALMERA
- ÁRB. GRAN PORTE
- ARAUCARIA
- DRAGO
- CACTUS
- BAJO PORTE

- A ARTE
- SEÑAL DE TRÁFICO
- LUMINARIA
- HITO DE ARISTA
- GAS GASOLINERA
- P PARKING
- k KARTING

HARÍA								
Nº	LOCALIZACIÓN			SUELO	PGO	PGO ENTORNO	DIÁMETRO EXT.	DIÁMETRO INT.
	x	y	z					
1	647 837,04	3 225 363,16	226,97 m	Rústico	SRPI	SRPI / SRPAG 2 / SRPH	39 m	17 m
2	649 371,03	3 223 735,39	15,19 m	Urbano - Rústico	SRPI	SRPI / SRPAG 6 / SRPAG 3 / SRPH / SUSNO / SUCU	52 m	28 m
4	648 928,30	3 221 041,88	40,09 m	Rústico	SRPI	SRPI / SRPAG 4 / SRPH	41 m	21 m
5	649 010,15	3 220 980,90	39,24 m	Rústico	SRPI	SRPI / SRPAG 4 / SRPH	41 m	21 m
TOTAL 4			80,37 m	R- 75 % / MX- 25%	SRPI-100%	SRPI-100% SRPH-100% SRPAG 4- 50% SRPAG 2. SRPAG 6. SRPAG 3. SUSNO. SUCU- 25% c.u.	43,25 m	21,75 m

	VEGETACIÓN	TERRENO	ARTE/ URBANIZACIÓN	FORMA	Nº ENTRADAS	Nº SALIDAS	ROTONDA + CERCANA	DISTANCIA
	PT	PN	No	T	3	3	2	3 700 m
	DG	PR	Escultura CM	(+)	4	4	(4-5)	2 800 m
	VB + CT + PL	PN	No	(+)	3	3		
	PT + PL + CT	PN	No	(+)	3	3		
	PL. PT. CT- 50% c.u. DG. VB- 25% c.u.	PN- 75% PR- 25%	Escultura- 25% No- 75%	T- 25% (+)- 75%	3.25	3.25		

PR- PICÓN ROJO/ PN- PICÓN NEGRO/ PD- PIEDRAS/ N- TERRENO NATURAL/ GV- GRAVA/ AR- ARENA/ AS-ASFALTO/ CP- CÉSPED/ PL- PALMERAS/ AL-ALOE/ AB- ARBOLADO/ CT- CÁCTUS/ PT- PITAS/ AF- ADELFAS/ VM- VEGETACIÓN PORTE MEDIO/ VB- VEGETACIÓN PORTE BAJO/ DG- DRAGO/ TD- TABAIBA DULCE/ FL-FLORES/ SRPIV- Suelo rústico de protección de infraestructura viaria/ SRPAT 2/ Suelo rústico de protección agrícola tradicional 2/ SRPAT 3- Suelo rústico de protección agrícola tradicional 3/ SRPI-Suelo rústico de protección de infraestructura/equipamiento/ SRPA- Suelo rústico de protección económica agraria/ SRPT- Suelo rústico de protección territorial/ SUNC- Suelo urbano no consolidado/ SRPT 2- Suelo rústico de protección territorial - II - (del área de acogida de visitantes)/ SRPP 5- Suelo rústico de protección paisajística - V - (del entorno)/ SRPN 3- Suelo rústico de protección natural (espacio protegido)/ SRPP 1- Suelo rústico de protección paisajística/ SRPP 2- Suelo rústico de protección paisajística/ SRPN 1- Suelo rústico de protección natural (espacio protegido)- Montaña Blanca/ SUSO- Suelo urbanizable sectorizado ordenado/ SUC- Suelo urbano consolidado/ SUSNO- Suelo urbanizable sectorizado no ordenado/ SRPL- Suelo rústico de protección costera/ SUCU- Suelo urbano consolidado/ SRPAG 4- Suelo rústico de protección agraria- Llanos litorales de Caleta Caballo/ SRPH- Suelo rústico de protección hidráulica/ SUNS-D- Suelo urbanizable no sectorizado diferido/ SUCU- Suelo urbano consolidado de interés cultural/ SUS- Suelo urbanizable sectorizado/ SRPP-J- Suelo rústico protegido - El jable/ SRPP- ENT MONUM- Suelo rústico protegido - Entorno de monumentos/ SRPP-MALP- Suelo rústico protegido - Malpaises/ SRPP-IV- Suelo rústico de protección paisajística - Áreas de incidencia visual/ SUNS-Suelo urbanizable no sectorizado/ SRPC- Suelo rústico de protección costera/ SUNST- Suelo urbanizable no sectorizado turístico/

	Nº	ALTURA (Z)	SUELO	PGO	PGO ENTORNO	DIÁMETRO EXT.
YAIZA	23	84.99	U- 43% / R- 48 % / MX- 9%	SRPI-V- 56%. SRPN 3- 9%. SUNC- 26%. SUSO- 17%	SRPI-V- 61%. SRPI. SRPA. SRPAT 3. SRPP 2. SRPP 3. SUSNO- 9% c.u./ SRPAT 2 - 26%. SPRN 3. SRPA 2- 13% c.u./ SRPP 1. SRPP 5- 4% c.u.. SUNC- 30%. SUSO-17%	71.34
	14	82.27	U- 36% / R- 57 % / MX- 7%	SRPI-V- 79% SUNC. SUSO- 21% c.u. SRPN 3- 14%	SRPI-V -79%. SUNC-29%. SRPI. SRPAT 3. SRPAT 2. SRPN 3. SRPP 2. SRPA 2. SRPP 3. SUSNO- 14%. SRPA. SRPP 5. SRPN 1. SRPT- 7%	86.42
TÍAS	25	92.45	U- 64% / MX - 28 % / UZ - 4% / MX(u-uz) - 4%	SUC- 92% SRPEI- 12% SUNS. SUNCO. SUNST- 4%	SUC- 92% SRPEI. SUNCO- 32% c.u. SUNS- 20%. SRAR. SRPA- 8% SUSNO. SRPP-IV. SUNST- 4% c.u.	40.80
	7	72.99	U- 43% / MX - 29 % / UZ - 14% / MX (u-uz) - 14%	SUC- 85% SUNS- 14%	SUC- 100% SRPEI- 43% SUNS.-29% SUSNO. SRAR. SRPP-IV. SUNCO. SUSNO. SUNST- 14%	52.14
TINAJO	9	28.97	U- 67% / MX-43%	SUSNO- 78% SUCU- 33% SUCO- 11%	SUSNO- 78% SUCU. SRPAG 4- 22% c.u. SUCO.SUNCU.SRPT- 11% c.u.	43.00
	3	9.26	MX-100%	SUSNO- 67% SUCU- 67%	SUSNO. SUCU. SRPAG 4- 67% c.u. SRPT. SRPL- 33%	43.30
SAN BARTOLOMÉ	16	137.85	U- 31% / R- 25 % / MX- 44%	SUC- 50% SRPP-J- 62% SUS- 19%	SUC- 62%. SRPP-J- 69%. SUS- 25% SRAR - I. SRP.ENT.MONUM. SRPP-MALP-- 6% c.u.	42.31
	6	85.51	U- 68% / R- 16 % / MX- 16%	SUC- 67% SRPJ- 33% SUS- 17%	SUC- 83% SRPJ- 33% SUS- 17%	45.83
ARRECIFE	29	25.65	U- 90% MX-10%	SUC- 76% SUNC- 7% SUSO- 3.5% SUSNO- 21% SRPI- 10%	SUC- 93%. SUNC. SRPI- 17% c.u. SUSO- 21%. SUSNO- 28% SRPT- 7% SRPN. SRPN 3. SRPN 2- 3% c.u.	43.25
	10	6.89	U-100%	SUC-100%	SUC-100% SUSO- 40% SUSNO. SRPL- 10% c.u.	54.20
TEGUISE	17	95.36	U- 59% / R- 29 % / MX- 12%	SUCU- 71% SRPP 3. SRPI-V- 12% c.u. SRPL- 6%	SUCU- 71%. SUNCU- 29% SRPP 3- 35% SRPH. SRPI-V. SRPL. SUNS-D -12% c.u. SUSNO. SUS. SUCU-IC. SRPAG 6. SRPG 5- 6% c.u.	51.94
	13	57.71	U- 54% / R- 39% MX- 7%	SUCU- 61% SRPP 3. SRPI-V-13% SRPL- 8%	SUCU- 69%. SRPL- 23% SUNCU-15%. SRPP-3- 31% SRPI-V- 15% SUSNO. SUS. SUNS-D. SRPN 3. SUCU-IC. SRPAG 6. SRPG 5- 8%	87.04
HARÍA	4	80.37	R- 75 % / MX- 25%	SRPI-100%	SRPI-100%. SRPH-100% SRPAG 4- 50% SRPAG 2. SRPAG 6. SRPAG 3. SUSNO. SUCU- 25% c.u.	43.25
	4	80.37	R- 75 % / MX- 25%	SRPI-100%	SRPI-100%. SRPH-100% SRPAG 4- 50% SRPAG 2. SRPAG 6. SRPAG 3. SUSNO. SUCU- 25% c.u.	43.25
LANZAROTE	123	77.95	U- 50%/ R- 44%/ MX- 21%			47.98
	57	56.43	U- 57%/ R- 47%/ MX- 24%			58.88

	OCUPACIÓN	DIÁMETRO INT.	VEGETACIÓN	TERRENO	ARTE/ URBANIZACIÓN	FORMA	nº ENTR.	nº SALID.
	126932.14	62.26	DG. PT- 17% c.u. PL- 52%. CT- 26%. VB- 30%. AF- 13% TD- 22%. TN- 4 %	PN- 87% PR- 43% GV- 4% PD- 39%	No- 65% Escultura- 17% Iluminación- 13%	H- 26%. (+)- 34% T- 13%. Y- 9% *. (--). T**. (+)* - 4% c.u.	4.5	4
	109909.30	63.14	DG. AF- 14% VB.PT- 21% PL- 64%. CT- 49% TD- 28%	PN- 86% PR- 57% GV- 7% PD- 43%	No- 64% Escultura- 28% Iluminación- 14%	H- 43% (+)- 57% T- 7%	4.78	4.28
	45158.90	21.04	PL- 32%. VB- 28% No- 28%. DG- 20% CT- 16% VM-12% AB- 8%	PN- 60% PR- 24% PD- 4% No- 24%	Arte- 16% Luminarias- 48% Pavimento- 24% No- 16% Muros. vallados. instalaciones- 4% c.u.	(+)- 52% T- 32% P. Y. (-) - 4% c.u.	3.76	3.52
	16116.82	32.00	PL.CP- 43% VB. DG. CT- 29% No- 14% VM-12% AB- 8%	PN- 57% PR- 29% PD- 14% No- 0%	Arte- 29% Luminarias- 29% Pavimento- 0% No- 14% Muros. vallados.- 29% c.u.	(+)- 43% T- 43% (-)- 14%	4.71	4
	13670.76	27.87	VB- 55% PL- 33% AT- 22% No- 22% DG.AB.CT.PT- 11%	PN- 33% PR. AS- 11% c.u. PD- 44% N- 33%	No- 89% Tipografía- 11%	T- 67% H. (+). P- 11% c.u.	2.75	2.75
	4645.62	31.67	PL-100% AT- 67% DG. AT. AB .PT. CT- 33% c.u.	PD-100% PN-PR- 67%	No- 67% Tipografía- 33%	T- 67% H- 33%	3	3
	23425.16	21.18	FR. PL- 19% c.u. CT- 12%. VB- 50% VM- 6%. No- 25%	PN- 69% PR- 31%	Escultura- 19% Luminaria- 31% Piedra- 12%. No- 44%	T- 37% (+)- 63%	4.37	4.37
	10387.90	25.50	FR- 17%. CT- 33% VB- 33% No- 17%	PN- 17% PR- 83%	Escultura- 33% Luminaria- 33% No- 33%	T- 50% (+)- 50%	4.33	4.33
	60812.29	22.39	No- 34%. PL- 17% CP- 24%. VM- 10% VB- 14% AF. AB. DG- 3% PT- 14%	PN- 55% PR. GV- 7% N- 10%	Escultura- 24% Iluminación- 28% Pavimento. Piedras- 10% c.u. No- 28%	Y- 10% T- 21% (+)- 41% *- 7% H.L- 3%	5.13	4.51
	26112.92	31.10	No. DG- 10% PL. VM- 20% c.u. CP- 40% PT- 30%	PN- 50%	Escultura- 24% Iluminación- 10% Pavimento. Piedras- 10% c.u. No- 30%	Y. T-. (+) 20% c.u. H. * -10%	6.2	5.3
	48094.54	32.76	CT- 41%. PT- 29% VM- 35%. PL- 18% No- 29% VB. En Proyecto- 6%	PN- 100% AS- 6%	Escultura- 23% Luminaria- 12% Pavimento- 6% No- 53%	T. Ω.P. Y- 12% c.u. (+)- 53% H- 6%	4	3.76
	32382.78	64.21	CT- 38%. PT- 23% VM- 30%. PL- 23% No- 38%. VB- 8%	PN- 100% AS- 8%	Escultura- 23% Luminaria- 15% Pavimento- 8% No- 54%	T. H- 8% (+)-54% P. Ω-15%	3.5	3.25
		21.75	PL. PT. CT- 50% c.u. DG. VB- 25% c.u.	PN- 75% PR- 25%	Escultura- 25% No- 75%	T- 25% (+)- 75%	3.25	3.25
		21.75	PL. PT. CT- 50% c.u. DG. VB- 25% c.u.	PN- 75% PR- 25%	Escultura- 25% No- 75%	T- 25% (+)- 75%	3.25	3.25
		29.89	PL- 34%/ CT-22%/ VB-30%/ PT-17%	PN- 68%/ PR- 20%	Escultura- 17%/ No- 40%	T- 29%/ (+)- 47%	3.97	3.74
		38.48	PL- 42%/ CT-33%/ VB-17%/ PT-22%	PN- 65%/ PR- 37%	Escultura- 23%/ No-38%	T- 31%/ (+)- 42%	4.25	3.92

PR- PICÓN ROJO/ PN- PICÓN NEGRO/ PD- PIEDRAS/ N- TERRENO NATURAL/ GV- GRAVA/ AR- ARENA/ AS-ASFALTO/ CP- CÉSPED/ PL- PALMERAS/ AL-ALOE/ AB- ARBOLADO/ CT- CÁCTUS/ PT- PITAS/ AF- ADELFAS/ VM-VEGETACIÓN PORTE MEDIO/ VB- VEGETACIÓN PORTE BAJO/ DG- DRAGO/ TD- TABAIBA DULCE/ FL-FLORES/ SRPIV- Suelo rústico de protección de infraestructura viaria/ SRPAT 2/ Suelo rústico de protección agrícola tradicional 2/ SRPAT 3- Suelo rústico de protección agrícola tradicional 3/ SRPI-Suelo rústico de protección de infraestructura/equipamiento/ SRPA- Suelo rústico de protección económica agraria/ SRPT- Suelo rústico de protección territorial/ SUNC-Suelo urbano no consolidado/ SRPT 2- Suelo rústico de protección territorial - II - (del área de acogida de visitantes)/ SRPP 5- Suelo rústico de protección paisajística - V - (del entorno)/ SRPN 3- Suelo rústico de protección natural (espacio protegido)/ SRPP 1- Suelo rústico de protección paisajística/ SRPP 2- Suelo rústico de protección paisajística/ SRPN 1- Suelo rústico de protección natural (espacio protegido)- Montaña Blanca/ SUSO- Suelo urbanizable sectorizado ordenado/ SUC- Suelo urbano consolidado/ SUSNO- Suelo urbanizable sectorizado no ordenado/ SRPL- Suelo rústico de protección costera/ SUCU- Suelo urbano consolidado/ SRPAG 4- Suelo rústico de protección agraria- Llanos litorales de Caleta Caballo/ SRPH- Suelo rústico de protección hidráulica/ SUNS-D- Suelo urbanizable no sectorizado diferido/ SUCU- Suelo urbano consolidado de interés cultural/ SUS- Suelo urbanizable sectorizado/ SRPP-J- Suelo rústico protegido - El jable/ SRPP- ENT MONUM- Suelo rústico protegido - Entorno de monumentos/ SRPP-MALP- Suelo rústico protegido - Malpaises/ SRPP-IV- Suelo rústico de protección paisajística - Áreas de incidencia visual/ SUNS-Suelo urbanizable no sectorizado/ SRPC- Suelo rústico de protección costera/ SUNST- Suelo urbanizable no sectorizado turístico/

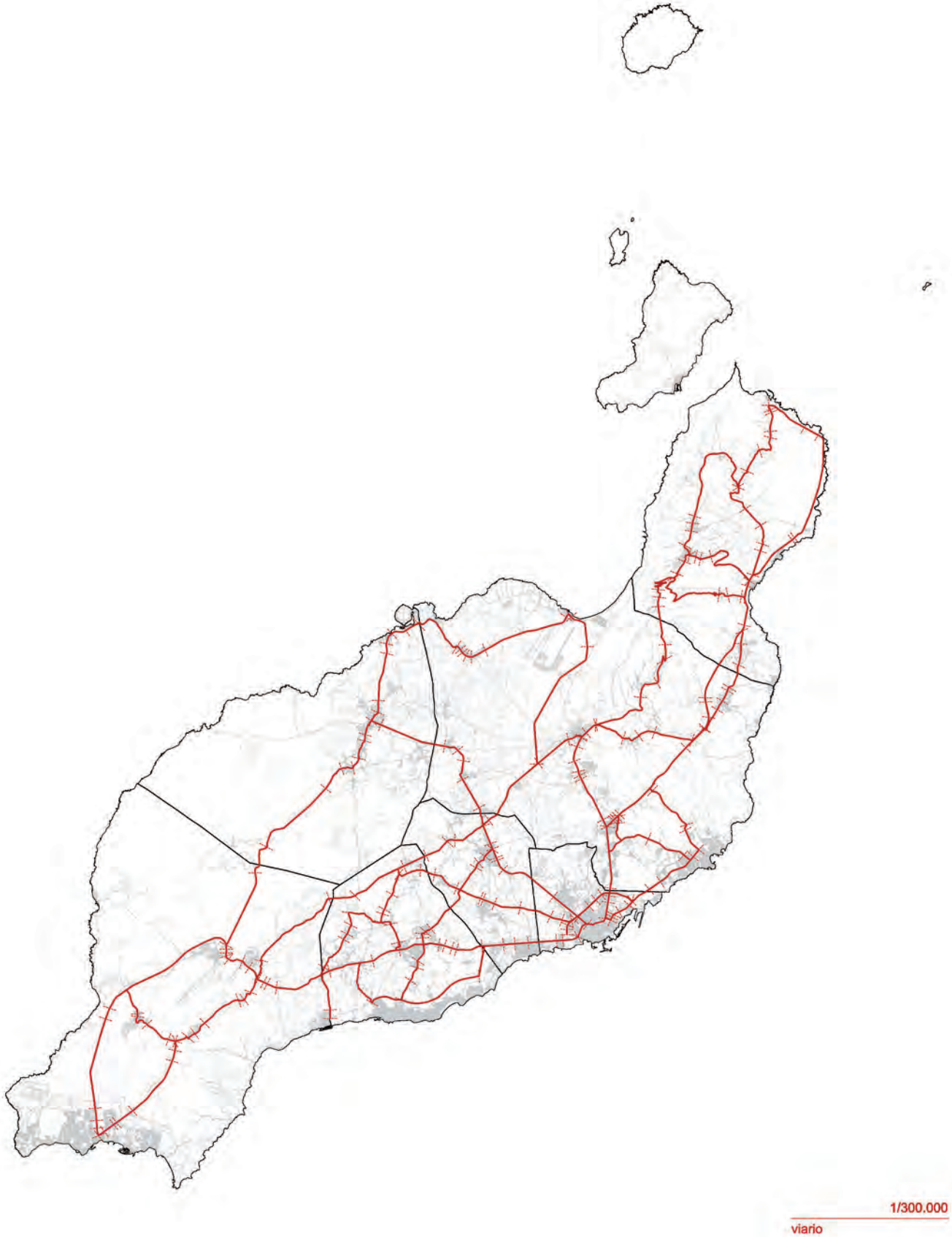
1/300.000
viario
0
2000
10000
1000
5000
25000

04.3.3 VIARIO



El catálogo BIOCRIT estudia el sistema viario de acuerdo a 6 categorías: el longitudinal principal (este), secundario (central), secundario (costa oeste), transversal (central), terciarios (que interconectan los anteriores) y las circunvalaciones. Cada uno de los tramos se ha secuenciado de acuerdo a unidades de percepción paisajísticas. La emergencia de cambios en el paisaje natural y rural próximo o lejano, de referencias visuales, o incluso de la propia configuración del viario son recogidos en la cadena de secuencias. En cuanto a su impacto, por ejemplo, en el tramo del viario principal se han detectado 49 secuencias diferenciadas, 20 en el tramo de la LZ-1 que conecta Arrecife con Órzola y 29 en el tramo Arrecife Playa Blanca, esto es, en 70 kilómetros, la isla ofrece una imagen cambiante cada 1,4 kilómetros en este trayecto. En cambio, el tramo secundario central longitudinal, ofrece 54 secuencias en unos 60 kilómetros, permitiendo una variabilidad de una secuencia cada 1,1 kilómetros.

En resumen podemos afirmar que dentro de la fuerza del paisaje contundente y monótono, característica de muchísimo valor como imagen fuerte y global de la isla, se despliega una gran variedad de cambios, combinaciones y mutaciones que enriquecen con ello la calidad y variedad de su paisaje.

ESTRUCTURA VIARIO	
PRINCIPAL	LZ-01/ LZ-02
SECUNDARIO LONGITUDINAL (CENTRO)	LZ-203/ LZ-201/ LZ-201_LZ-10/ LZ-10/ LZ-30/ LZ-702/ LZ-702_PLAYA BLANCA
SECUNDARIO LONGITUDINAL (COSTA OESTE)	LZ-67/ LZ-67_LZ-410/ LZ-410/ LZ-402
SECUNDARIA TRANSVERSAL	LZ-20
TERCIARIO	LZ-207/ LZ-501/ LZ-404/ LZ-40/ LZ-703_FEMES LZ-501_ LZ-502_PUERTO CALERO/ LZ-503_ LZ-501/ LZ-504/ LZ14_LZ-18/ LZ-201/ LZ-505_ LZ-35/ ARRECIFE_LZ-301 ARRECIFE_LZ-18/ LZ-10/ LZ-01_LZ-34
CIRCUNVALACIONES	LZ-03/ ARRECIFE/ PUERTO DEL CARMEN

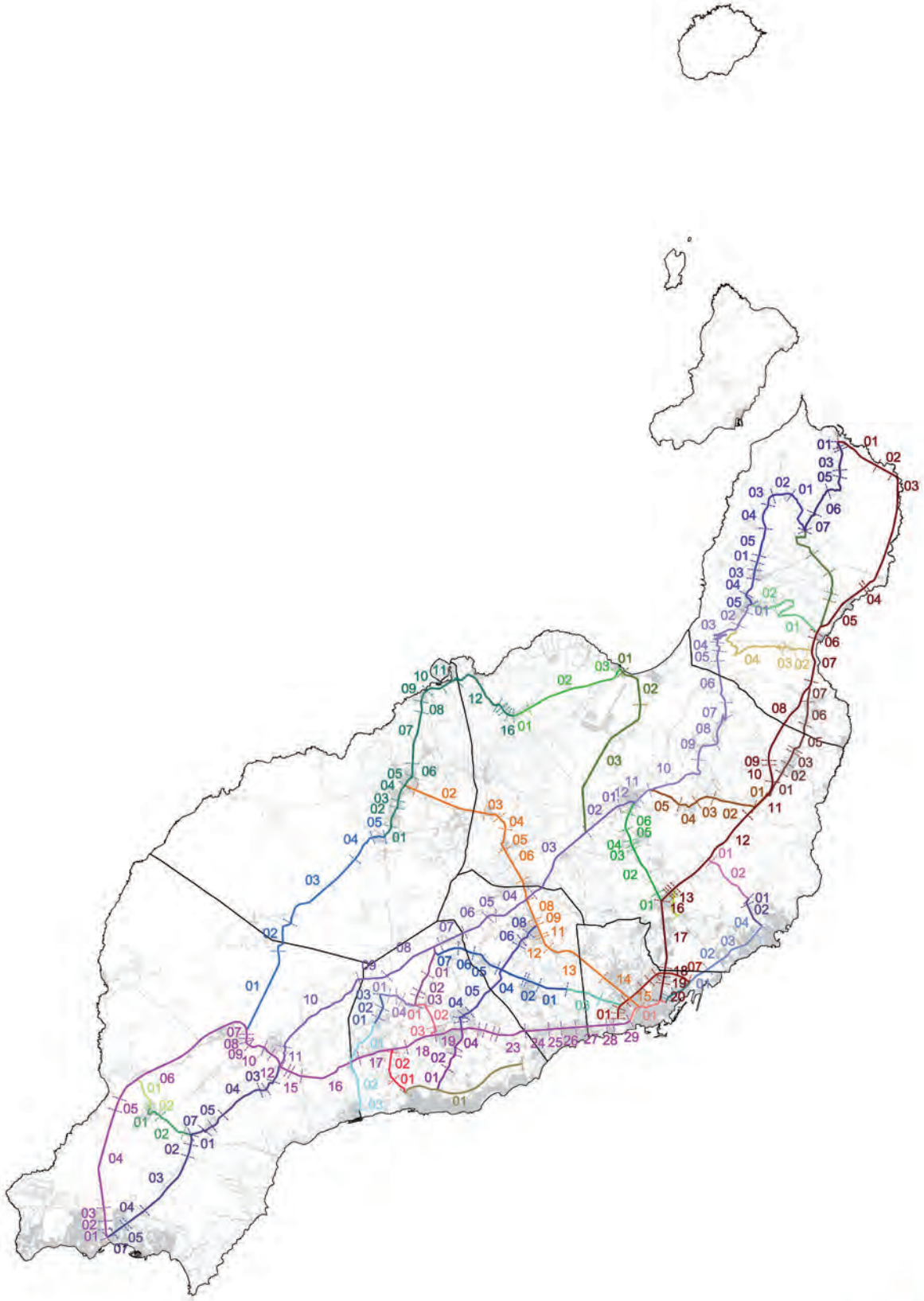

1/300.000

viario. categorización

0 2000 10000

1000 5000 25000

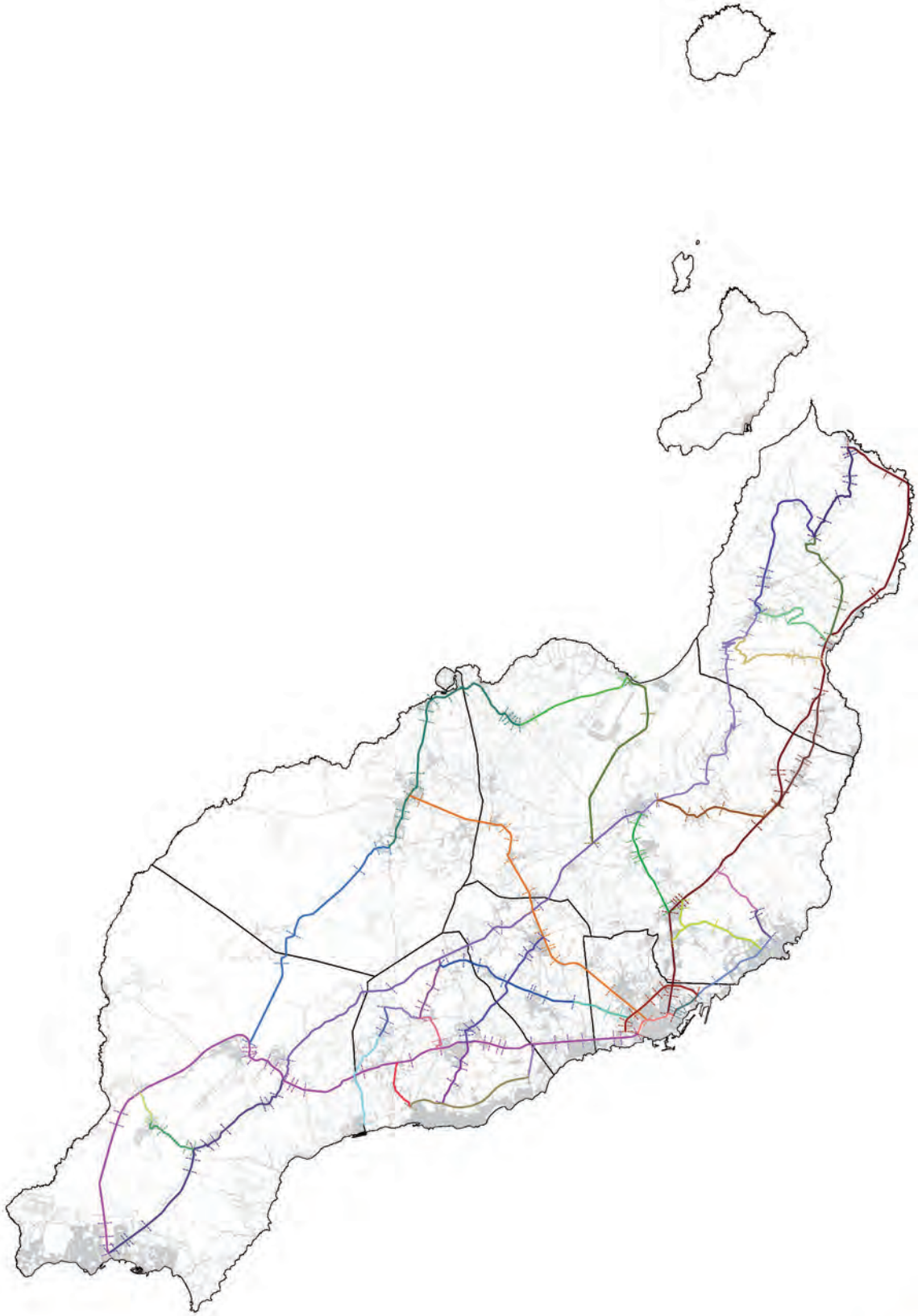

1/300.000

viario. categorización

0 2000 10000

1000 5000 25000

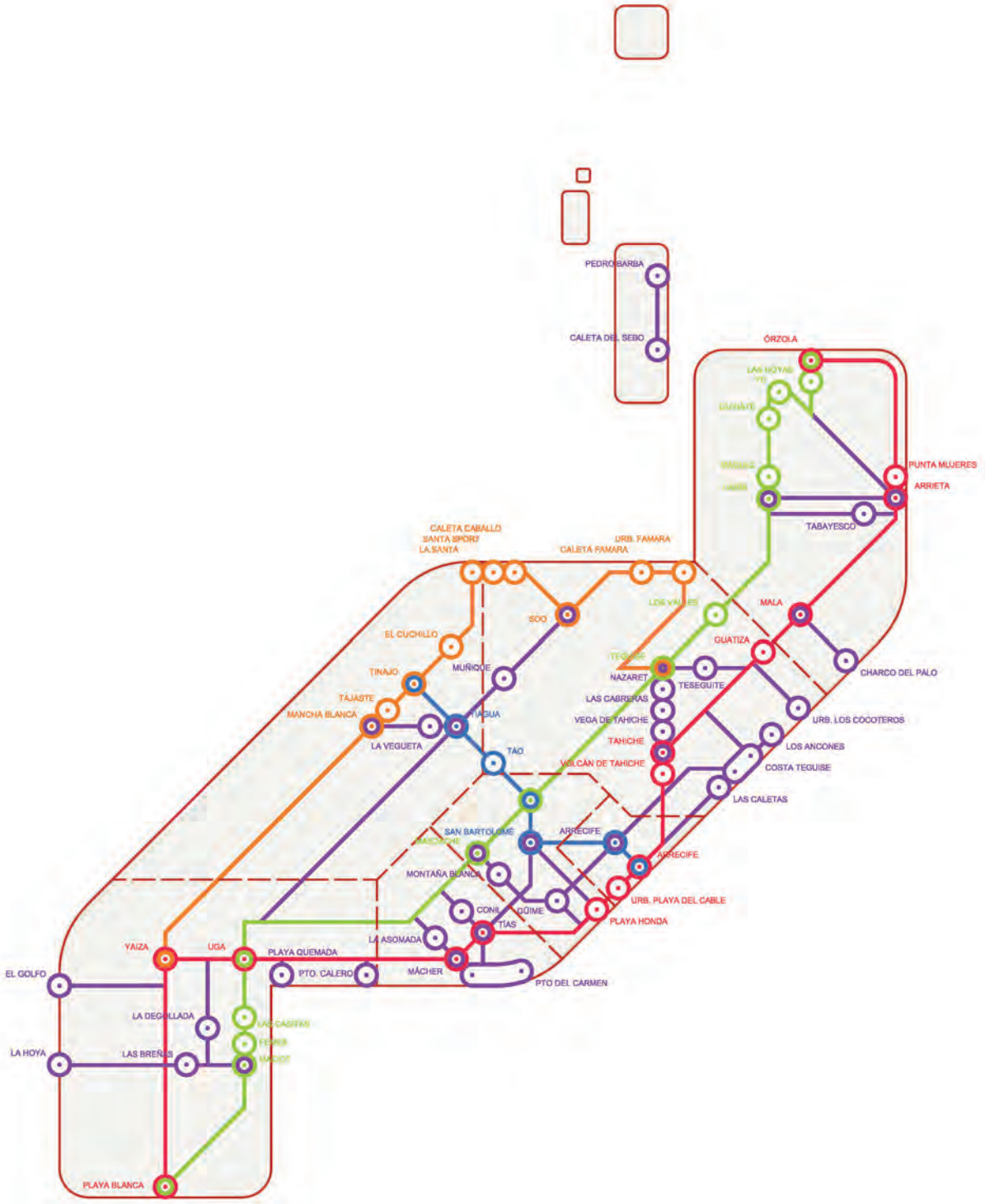
PEDRO BARBA
CALETA DEL SEBO
ÓRZOLA
LAS HOYAS
YÉ
GUÁNAPE
PUNTA MUJERES
ARRIETA
TABAYESCO
CALETA CABALLO
SANTA SPORT
LA SANTA
URB. FAMARA
CALETA FAMARA
LOS VALLES
MALA
SOO
EL CUCHILLO
GUATIZA
TEGUISE
NAZARET
TESEGUITE
CHARCO DEL PALO
TINAJO
MUÑIQUE
TÁJASTE
LAS CABRERAS
MANCHA BLANCA
VIÁGUA
VEGA DE TAHICHE
URB. LOS COCOTEROS
LA VEGUETA
TAHICHE
LOS ANCONES
TAO
VOLCÁN DE TAHICHE
COSTA TEGUISE
LAS CALETAS
SAN BARTOLOME
ARRECIFE
MONTAÑA BLANCA
URB. PLAYA DEL CABLE
CONIL
DÖIME
TÍAS
PLAYA HONDA
LA ASOMADA
YAIZA
UGA
PLAYA QUEMADA
EL GOLFO
PTO. CALERO
MÁCHER
PTO DEL CARMEN
LA DEGOLLADA
LAS CASITAS
LA HOYA
LAS BREÑAS
PLAYA BLANCA

VIARIO

El presente estudio presenta el sistema viario de acuerdo a 6 categorías: el longitudinal principal (este), secundario (central), secundario (costa oeste), transversal (central), terciarios (que interconectan los anteriores) y las circunvalaciones. Cada uno de los tramos se ha secuenciado de acuerdo a unidades de percepción paisajísticas. La emergencia de cambios en el paisaje natural y rural próximo o lejano, de referencias visuales, o incluso de la propia configuración del viario son recogidos en la cadena de secuencias. En cuanto a su impacto, por ejemplo, en el tramo del viario principal se han detectado 49 secuencias diferenciadas, 19 en el tramo de la LZ-1 que conecta Arrecife con Órzola y 29 en el tramo Arrecife Playa Blanca, esto es, en 70 kilómetros, la isla ofrece una imagen cambiante cada 1,4 kilómetros en este trayecto. En cambio, el tramo secundario central longitudinal, ofrece 54 secuencias en unos 60 kilómetros, permitiendo una variabilidad de una secuencia cada 1,1 kilómetros.

El trabajo se completa con una clasificación en 6 categorías de los tramos que definen la variabilidad perceptiva en secuencias marcadas por: el paso por espacios naturales, estructuras agrícolas, corredores de jardinería, elementos del viario, emergencias puntuales o el paso por núcleos urbanos.

ESTRUCTURA VIARIO	
PRINCIPAL	LZ-01/ LZ-02
SECUNDARIO LONGITUDINAL (CENTRO)	LZ-203/ LZ-201/ LZ-201_LZ-10/ LZ-10/ LZ-30/ LZ-702/ LZ-702_PLAYA BLANCA
SECUNDARIO LONGITUDINAL (COSTA OESTE)	LZ-67/ LZ-67_LZ-410/ LZ-410/ LZ-402
SECUNDARIA TRANSVERSAL	LZ-20
TERCIARIO	LZ-207/ LZ-501/ LZ-404/ LZ-40/ LZ-703_FEMES LZ-501_ LZ-502_PUERTO CALERO/ LZ-503_ LZ-501/ LZ-504/ LZ14_LZ-18/ LZ-201/ LZ-505_ LZ-35/ ARRECIFE_LZ-301 ARRECIFE_LZ-18/ LZ-10/ LZ-01_LZ-34
CIRCUNVALACIONES	LZ-03/ ARRECIFE/ PUERTO DEL CARMEN

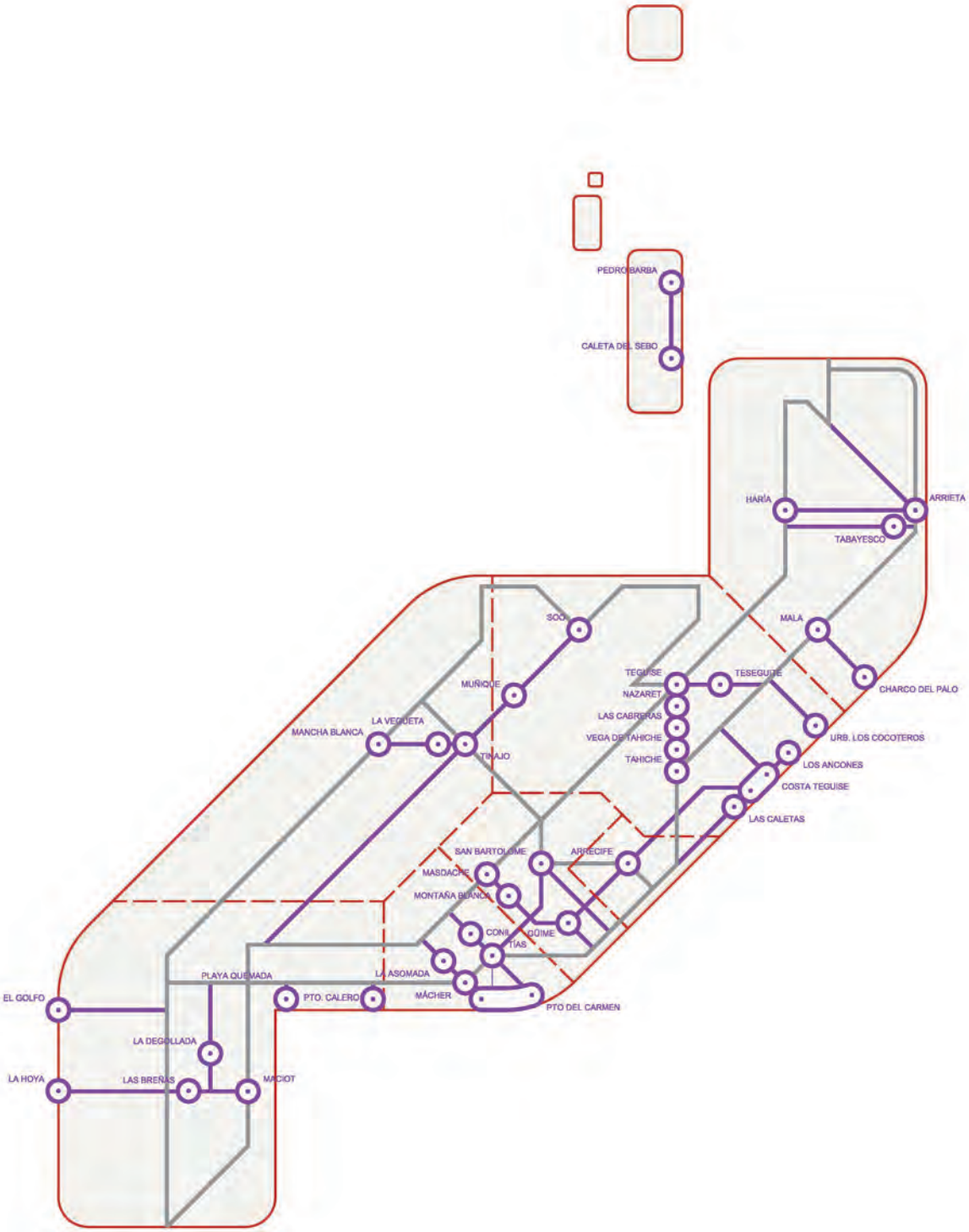

VIARIO SECUNDARIO

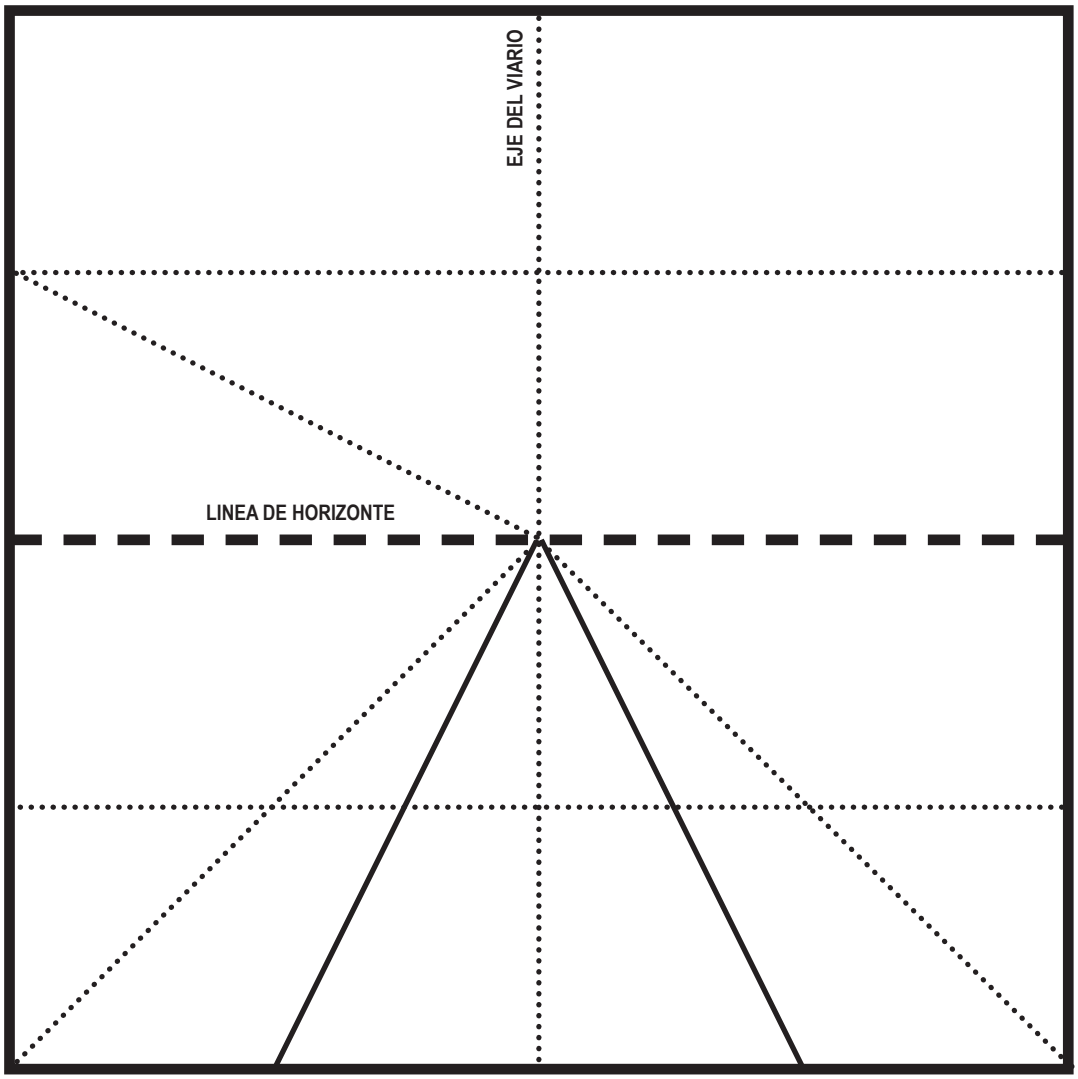

DIAGRAMA MATRIZ DE L ESTUDIO GRÁFICO DE MOVILIDAD.

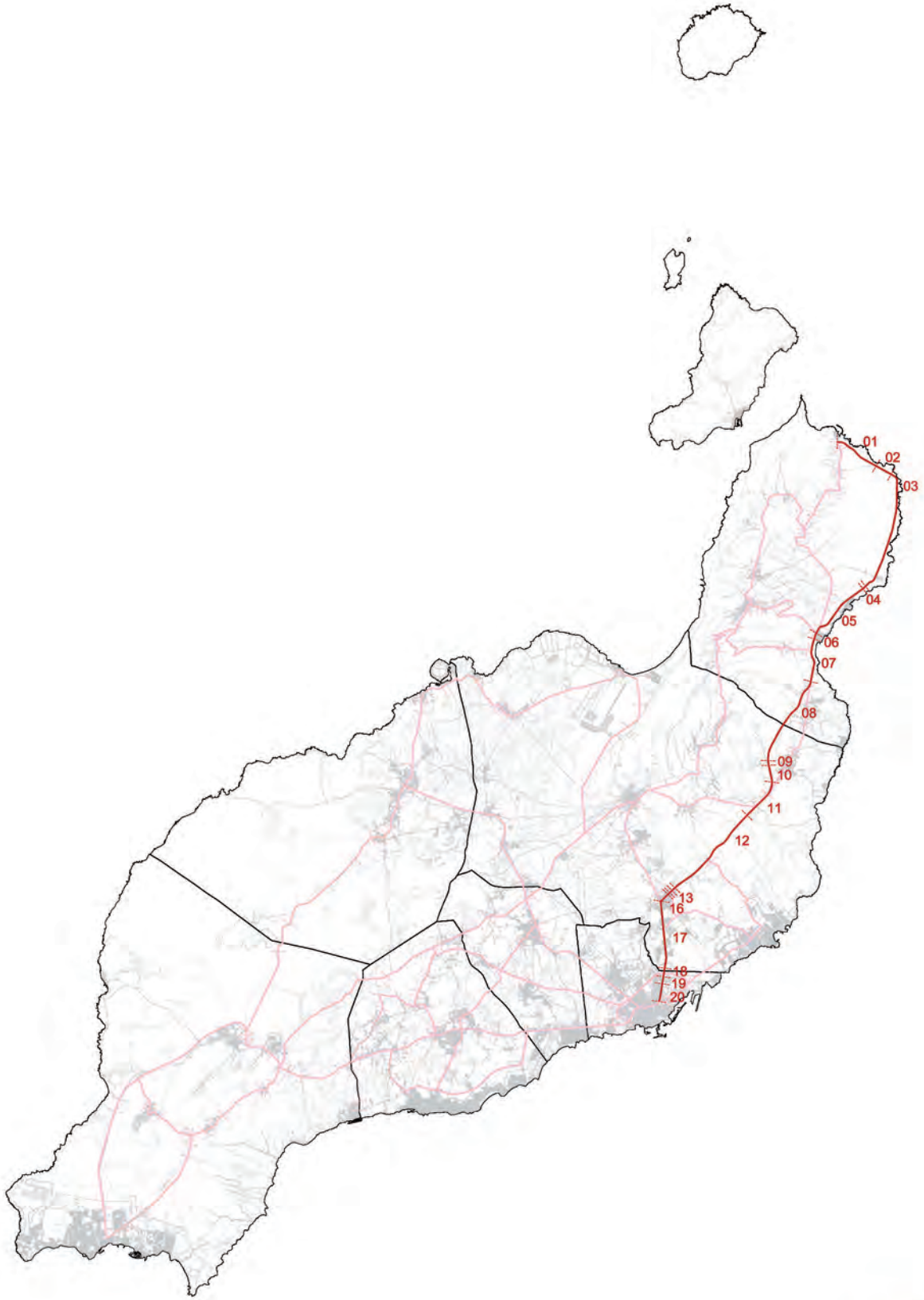

1/300.000

viario. principal
LZ-1

0 2000 10000
1000 5000 25000

LZ-1/ [FOTOS: GOOGLE]

017

018

019

020

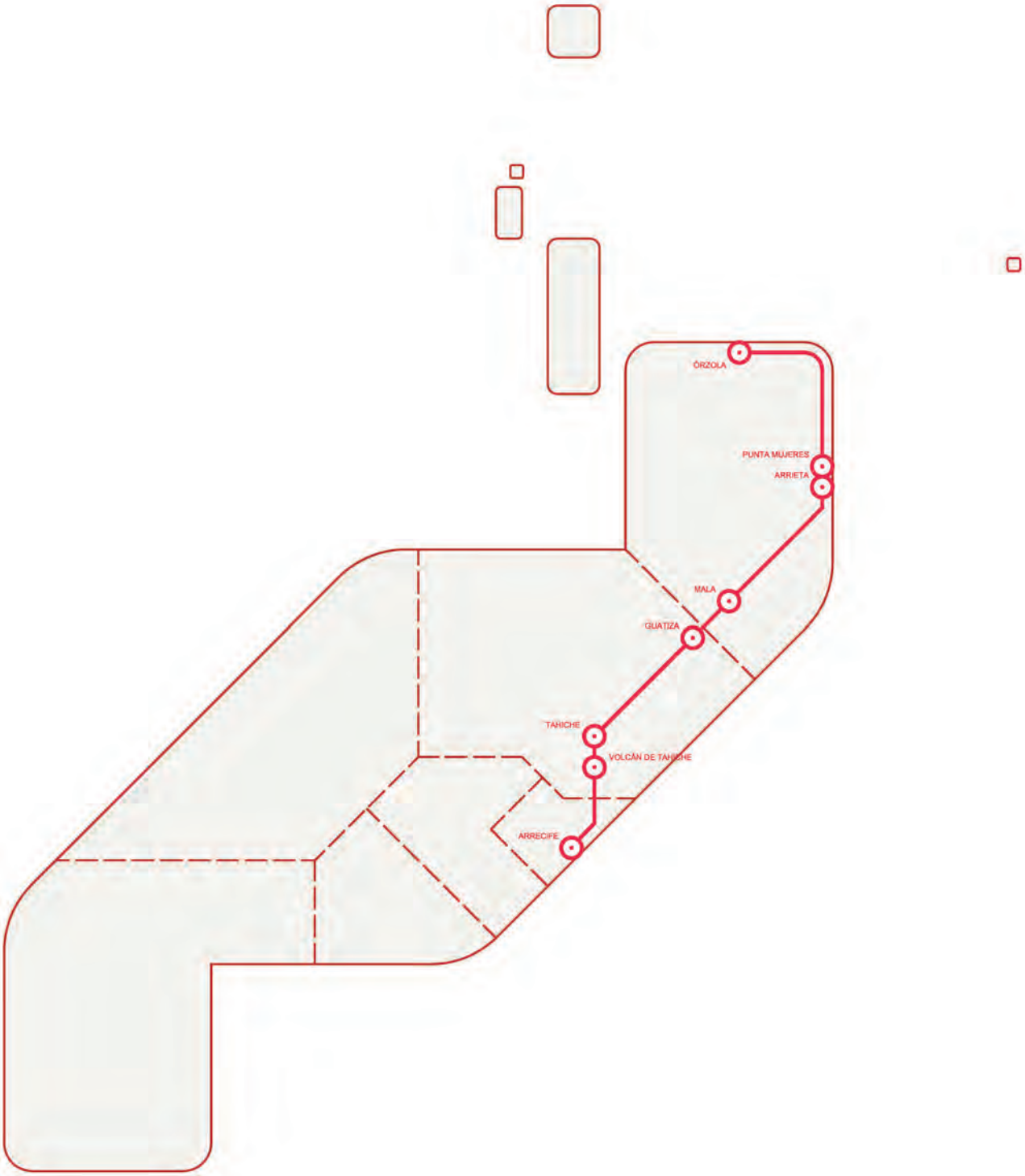
ÓRZOLA
PUNTA MUJERES
ARRIETA
MALA
GUATIZA
TAHICHE
VOLCÁN DE TAHICHE
ARRECIFE

VIARIO LZ-1

001

001.1

001.2

001.3

002

002.1

002.2

003

003.1

003.2

004

005

006

006.1

006.2

007

007.1

007.2

007.3

007.4

007.5

007.6

008

009

009.1

009.2

010

011

012

013

014

015

016

017

018

019

TIPO 1 - ESPACIOS NATURALES

TIPO 2 - ESTRUCTURAS AGRÍCOLAS

TIPO 3 - DESARROLLO LONGITUDINAL DE JARDINERÍA

TIPO 4 - ELEMENTOS DE VIARIO



TIPO 5 - ESTRUCTURA URBANA

TIPO 6 - ELEMENTOS PUNTUALES


019
018
017
016
015
014
013
012
011
010
009.2
009.1
009
008
007.6
007.5
007.4
007.3
007.2
007.1
007
006.2
006.1
006
005
004
003.2
003.1
003
002.2
002.1
002
001.3
001.2
001.1
001

SITUACIÓN	TIPO	CARACTERÍSTICAS	%	Km TOTALES
001 001.1 001.2 001.3 **002** **003** **005** 007.1	T1	Presencia de vegetación natural de bajo porte Presencia de rofe negro o rojo de manera natural Fondo abierto Fondo de volcanes	22,2	8
X	T2	X	X	X
006 **014**	T3	Presencia de cultivos Presencia de muros agrícolas Presencia de estructura agrícola específica - geria Fondo abierto Fondo de volcanes	5,6	2
002.1 002.2 003.1 003.2 006.1 006.2 **007** 007.4 007.5 007.6 **008** **009** 009.1 009.2 **010** **011** **013**	T4	Presencia de señalética Presencia de hitos de arista Presencia de guardarraíles Presencia de luminaria de alto porte Presencia de infraestructura eléctrica Presencia de paradas de guaguas Fondo abierto Fondo de arquitectura Fondo de volcanes	47,2	17,1
012		Presencia de luminaria de bajo porte		
015 **016** **017** **018** **019**	T5	Presencia de aceras Presencia de arquitectura Presencia de luminaria de alto porte Presencia de badenes Fondo de arquitectura	16,7	6,1
004 007.2 007.3	T6	Presencia de luminarias de gran porte en rotondas Presencia de gasolineras Presencia de Arte en rotondas Presencia de turbinas eólicas Presencia de Semáforos Presencia de elementos de límite - Término Municipal Presencia de torres eléctricas	8,30	3

T1- Espacios naturales/ T2- Estructuras agrícolas/ T3- Desarrollo longitudinal de jardinería/ T4- Elementos de viario/ T5- Estructura urbana/ T6- Elementos puntuales
En negrita los tramos definidos en la fase de análisis del BIOCRIT.

SITUACIÓN	ELEMENTO											
	ELEMENTOS NATURALES						ELEMENTOS DEL VIARIO					
	MALPAÍS	VEG. BAJA	ARENA	TALUD	TIERRA	PALMERA	ARCÉN	MEDIANA	GUARDA-RRAÍL	SEÑALET.	HITO DE ARISTA	
001	X	X		X								
001.1	X	X		X								
001.2		X										
001.3	X(D)	X	X(I)									
002		X	X									
002.1		X	X						X(D)			
002.2	X			X					X(I)			
003	X											
003.1		X								X(D)		
003.2		X								X(I)		
004		X						X(VEG.)				
005		X										
006		X				X(I)		X(PR)	X(I)			
006.1		X							X			
006.2		X							X(I)			
007					X				X(I)			
007.1		X			X							
007.2		X					X					
007.3				X	X							
007.4				X	X				X(D)			
007.5												
007.6				X(D)	X						X(I)	
008				X(D)	X				X(D)			
009				X(D)	X				X(I)			
009.1					X				X(I)			
009.2		X							X			
010		X							X(D)			
011		X							X			
012					X		X	X(PN)				
013					X	X(I)			X(D)			
014					X	X						
015					X							
016								X(PN)				
017					X			X(AS)				
018					X(I)			X(PN)				
019								X(PN)				

X- AMBOS LADOS/ X(D)- SOLO LADO DERECHO/ X(I)-SOLO LADO IZQUIERDO/ M. PORTE- MEDIO PORTE/ A. PORTE- ALTO PORTE/
PN- PICÓN NEGRO/ PR- PICÓN ROJO/ AS- ASFALTO/

							ELEMENTOS ARTE ARQUITECTÓNICOS		ELEMENTOS DE PAISAJE		
	PUENTE	ACERA	MURETE	CARRIL BICI	LUMINARIA PORTE MEDIO	LUMINARIA PORTE ALTO	ESCULTURA	ARQUITECT.	FONDO ABIERTO	FONDO VOLCÁN	FONDO ARQUITECTURA
									X		
									X		
									X		
									X		
									X		
									X		
									X		
									X		
									X		
									X		
							X		X		
											X(I)
									X		
									X		
									X		
									X		
									X		
								X(I)	X		
	X								X		
									X		
										X	
										X	
										X	
										X	
										X	
										X	
									X		
									X		
											X
					X(D)						X
			X(D)								X
			X		X						X
		X		X		X					X
		X									X
		X		X(I)				X(D)	X		
		X		X(D)		X		X			

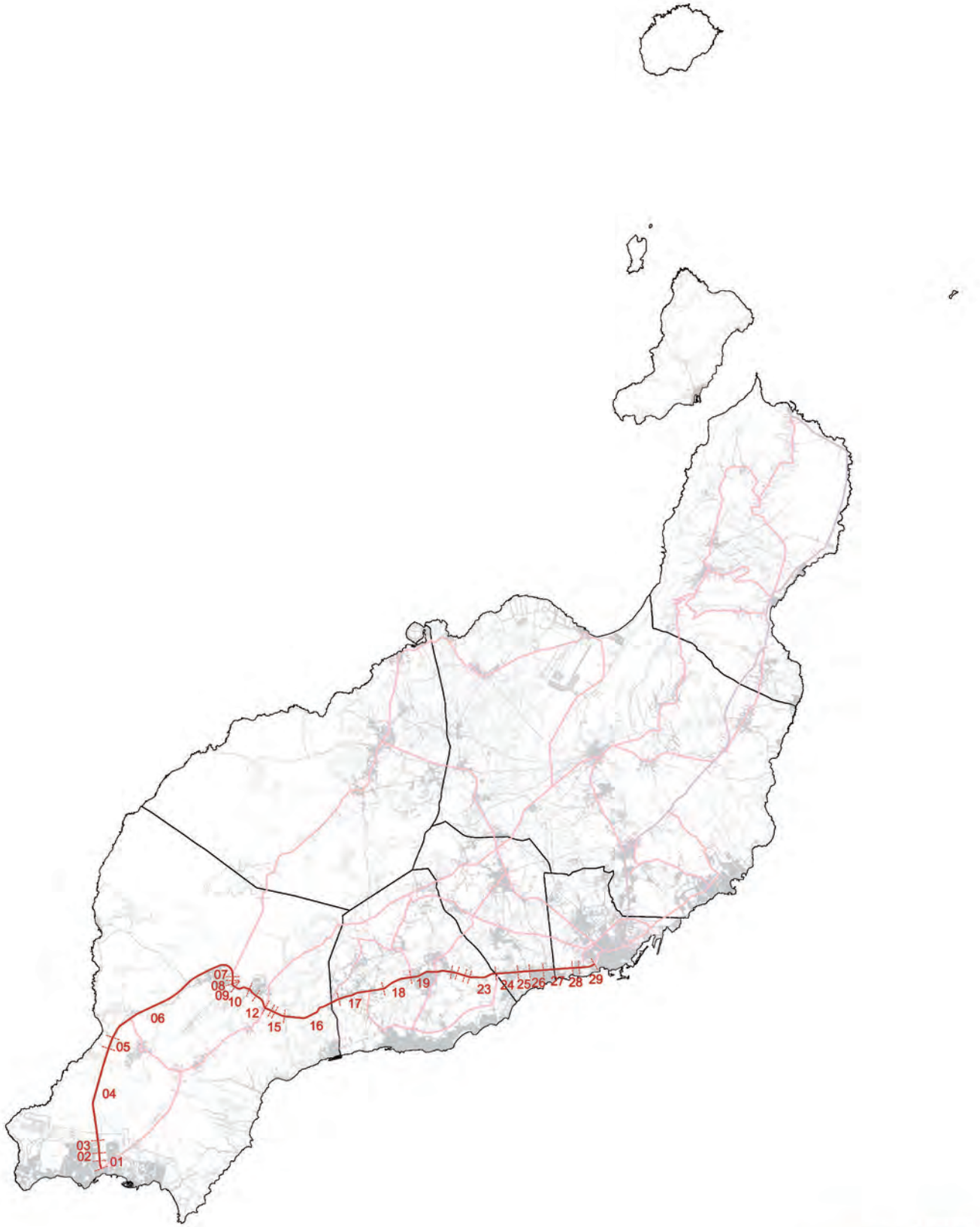

1/300.000

viario. principal
LZ-2

0 2000 10000
1000 5000 25000

LZ-2/ [FOTOS: GOOGLE]

017

018

019

020

021

022

023

024

025

026

027

028

029

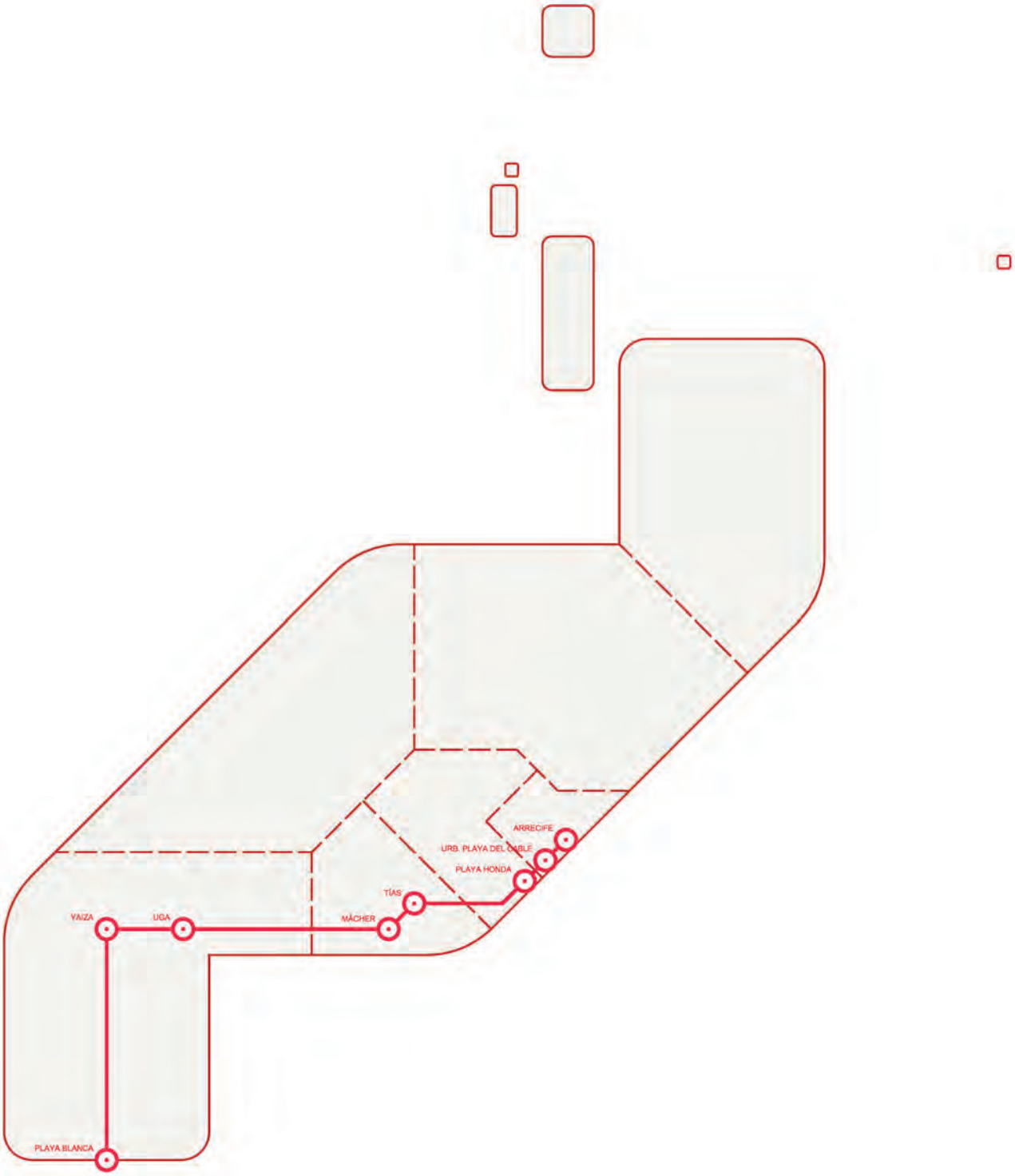
ARRECIFE
URB. PLAYA DEL CABLE
PLAYA HONDA
TÍAS
YAIZA
UGA
MÁCHER
PLAYA BLANCA

VIARIO LZ-2

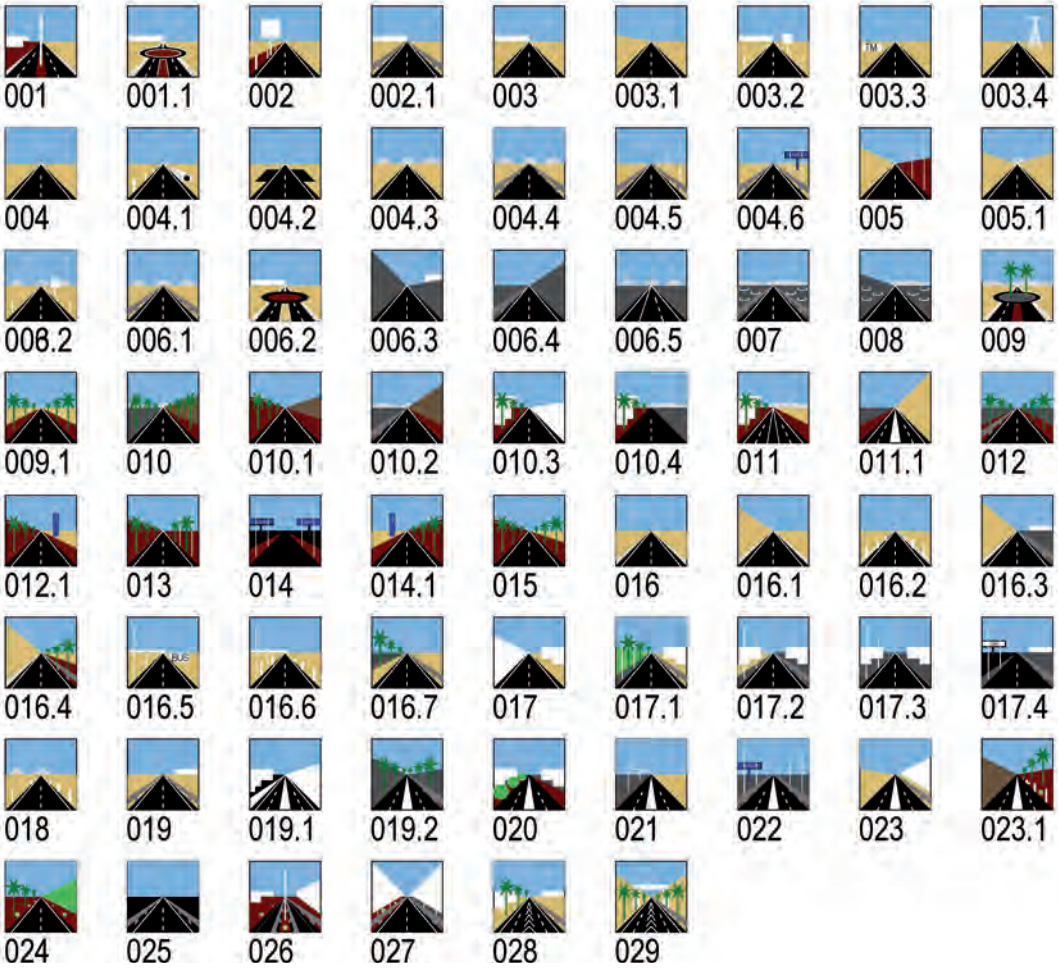
001
001.1
002
002.1
003
003.1
003.2
003.3
003.4
004
004.1
004.2
004.3
004.4
004.5
004.6
005
005.1
006.2
006.1
006.2
006.3
006.4
006.5
007
008
009
009.1
010
010.1
010.2
010.3
010.4
011
011.1
012
012.1
013
014
014.1
015
016
016.1
016.2
016.3
016.4
016.5
016.6
016.7
017
017.1
017.2
017.3
017.4
018
019
019.1
019.2
020
021
022
023
023.1
024
025
026
027
028
029

TIPO 1 - ESPACIOS NATURALES

TIPO 2 - ESTRUCTURAS AGRÍCOLAS

TIPO 3 - DESARROLLO LONGITUDINAL DE JARDINERÍA

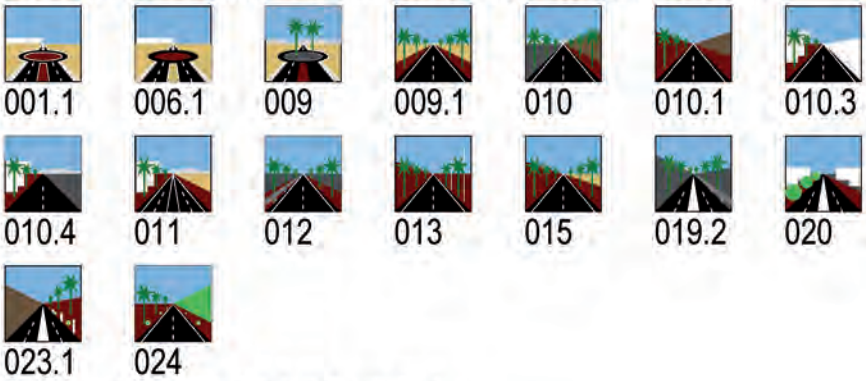

TIPO 4 - ELEMENTOS DE VIARIO



TIPO 5 - ESTRUCTURA URBANA

TIPO 6 - ELEMENTOS PUNTUALES

SITUACIÓN	TIPO	CARACTERÍSTICAS	%	Km TOTALES
003 003.1 **004** 004.3 005.1 006.2 006.4 **008** 011.1 **016** 016.1	T1	Presencia de vegetación natural de bajo porte Presencia de rofe negro o rojo de manera natural Fondo abierto Fondo de volcanes	16,2	6,3
X	T2	X	X	X
001.1 006.1 **009** 009.1 **010** 010.1 010.3 010.4 011 **012** **013** **015** 019.2 **020** 023.1 **024**	T3	Presencia de vegetación colocada de bajo porte Presencia de palmeras Presencia de vegetación colocada de medio porte Presencia de rofe rojo como decoro Presencia de rofe negro como decoro Fondo abierto Fondo de arquitectura Fondo de volcanes	23,5	9,15
001 **002** 002.1 003.2 004.4 004.5 **005** 006.2 006.3 **007** 010.2 016.2 016.3 016.4 016.6 016.7 **018** **019** **021** **023** **025** **028** **029**	T4	Presencia de señalética Presencia de hitos de arista Presencia de guardarraíles Presencia de luminaria de alto porte Presencia de infraestructura eléctrica Presencia de paradas de guaguas Fondo abierto Fondo de arquitectura Fondo de volcanes	33,8	13,16
017 017.1 017.2 017.3 019.1 **026** **027**	T5	Presencia de luminaria de bajo porte Presencia de aceras Presencia de arquitectura Presencia de luminaria de alto porte Presencia de badenes Fondo de arquitectura	10,34	4
003.3 003.4 004.1 004.2 004.6 012.1 **014** 014.1 016.5 017.4 **022**	T6	Presencia de luminarias de gran porte en rotondas Presencia de gasolineras Presencia de Arte en rotondas Presencia de turbinas eólicas Presencia de Semáforos Presencia de elementos de límite - Término Municipal Presencia de torres eléctricas	16,2	6,29

T1- Espacios naturales/ T2- Estructuras agrícolas/ T3- Desarrollo longitudinal de jardinería/ T4- Elementos de viario/ T5- Estructura urbana/ T6- Elementos puntuales
En negrita los tramos definidos en la fase de análisis del BIOCRIT.

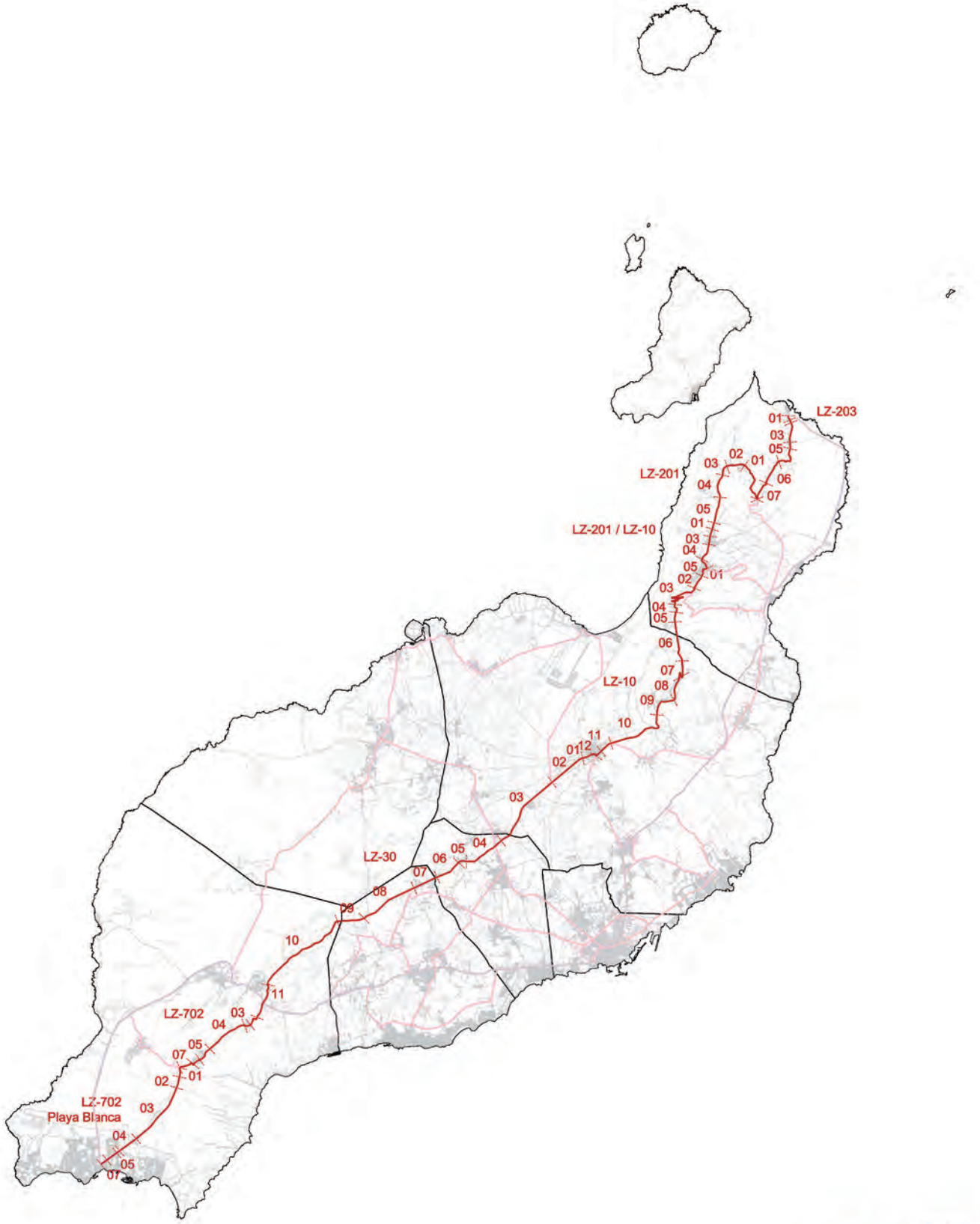
LZ-203
LZ-201
LZ-201 / LZ-10
LZ-10
LZ-30
LZ-702
LZ-702
Playa Blanca
1/300.000
viario. secundario
longitudinal
0
2000
10000
1000
5000
25000

SECUNDARIO LONGITUDINAL/ [FOTOS: GOOGLE]

005

001
LZ-10

002

003

004

005

006

007

008

009

010

011

012

001
LZ-30

002

003

004

005

006

007

008

009

010

011

001
LZ-702

002

003

004

005

006

007

001
LZ-702_P.BLANCA

002
003
004
005
006
007

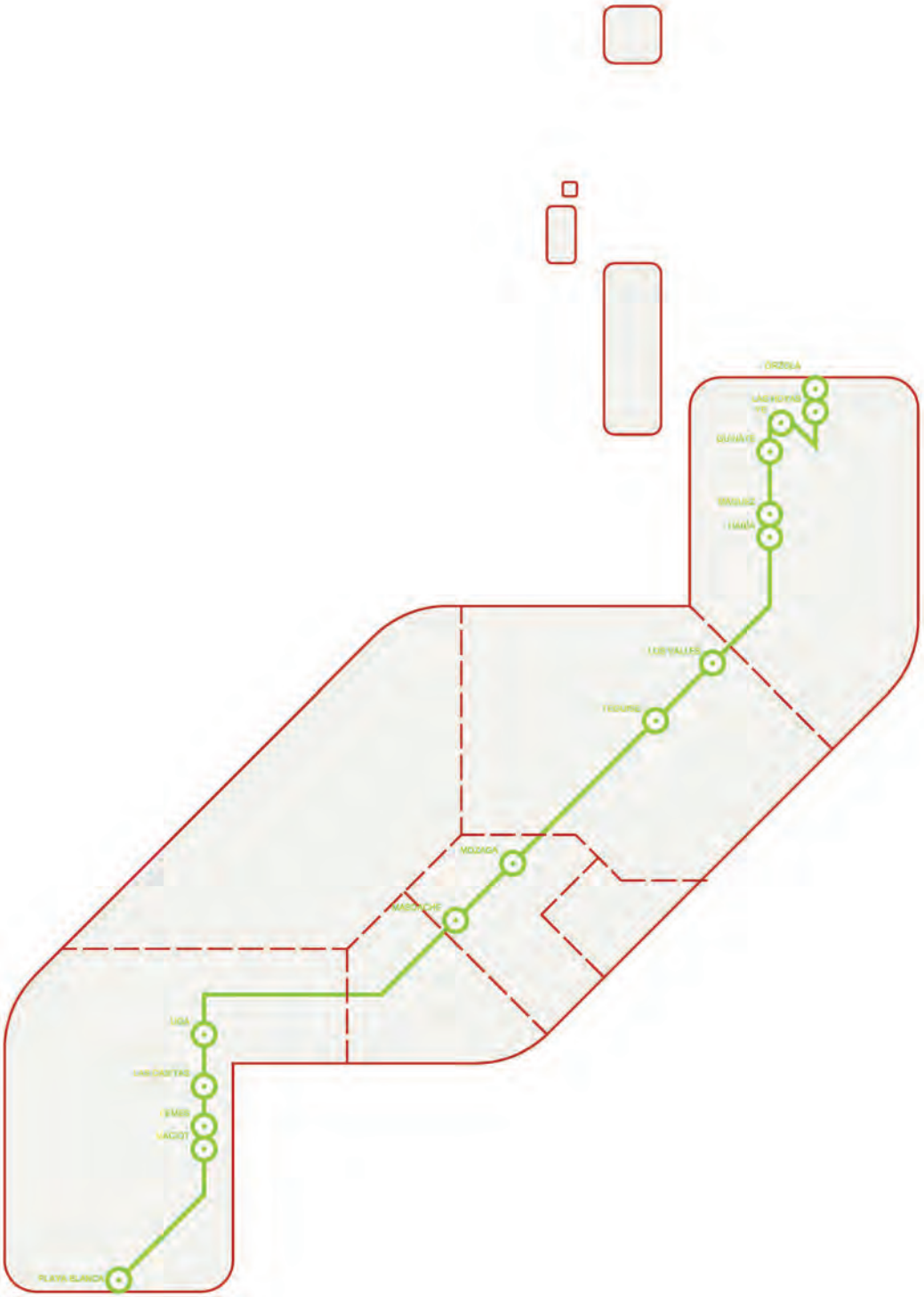

VIARIO LZ-0: LZ-702_LZ-30+LZ-10_LZ-201_LZ-203


001
001.1
002
003
003.1
004
005
005.1
006
006.1
006.2
006.3
006.4
006.5
006.6
007
007.1
007.2
007.3
007.4
007.5
007.6
008
009
009.1
010
011
012
013
014
015
016
017
018
019
020
020.1
020.2
021
021.1
022
023
023.1
023.2
024
025
026
026.1
026.2
027
027.1
028
029
029.1
029.2
030
030.1
031
032
033
034
035
035.1
035.2
036
036.1
036.2
037
038
038.1
038.2
039
040
041
041.1
042
043
044
045
045.1
046
047
048
049
050
051
052

TIPO 1 - ESPACIOS NATURALES

006.6 007.2 008 012 013 014 016 020.2 027.1 030

031 036 036.1 038 038.1 043 045 046 048

TIPO 2 - ESTRUCTURAS AGRÍCOLAS



005.1 006 006.1 006.2 006.4 006.5 007 007.4 007.5 007.6

021.1 026 034 037

TIPO 3 - DESARROLLO LONGITUDINAL DE JARDINERÍA

002 005 007.3 019 020.1 022 026.1 028 030.1 033

047 049 051

TIPO 4 - ELEMENTOS DE VIARIO

001.1 006.3 007.1 011 020 023 021 024 025 026.2

027 032 036.2 040 042 045.1

TIPO 5 - ESTRUCTURA URBANA

001 003 003.1 004 009 010 041 015 017 018

029 035 044 050 052

TIPO 6 - ELEMENTOS PUNTUALES

023.1 023.2 029.2 038.2 009.1 029.1 035.2 035.1 039 041.1

SITUACIÓN	TIPO	CARACTERÍSTICAS	%	Km TOTALES
006.6 007.2 **008** **012** **013** **014** **016** 020.2 027.1 **030** **031** **036** 036.1 **038** 038.1 **043** **045** **046** **048**	T1	Presencia de vegetación natural de bajo porte Presencia de rofe negro o rojo de manera natural Fondo abierto Fondo de volcanes	20,7	16,2
005.1 **006** 006.1 006.2 006.4 006.5 **007** 007.4 007.5 007.6 021.1 **026** **034** **037**	T2	Presencia de cultivos Presencia de muros agrícolas Presencia de estructura agrícola especif. - geria Fondo abierto Fondo de volcanes	16,0	12,8
002 **005** 007.3 **019** 020.1 **022** 026.1 **028** 030.1 **033** **047** **049** **051**	T3	Presencia de vegetación colocada de bajo porte Presencia de palmeras Presencia de vegetación colocada de medio porte Presencia de rofe rojo como decoro Presencia de rofe negro como decoro Fondo abierto Fondo de arquitectura Fondo de volcanes	14,8	11,9
001.1 006.3 007.1 **011** **020** **023** **021** **024** **025** 026.2 **027** **032** 036.2 **040** **042** 045.1	T4	Presencia de señalética Presencia de hitos de arista Presencia de guardaraíles Presencia de luminaria de alto porte Presencia de infraestructura eléctrica Presencia de paradas de guaguas Fondo abierto Fondo de arquitectura Fondo de volcanes	18,4	14,5
001 **003** 003.1 **004** **009** **010** **041** **015** **017** **018** **029** **035** **044** **050** **052**	T5	Presencia de luminaria de bajo porte Presencia de aceras Presencia de arquitectura Presencia de luminaria de alto porte Presencia de badenes Fondo de arquitectura	18,8	13,6
023.1 023.2 029.2 038.2 009.1 029.1 035.2 **039** 041.1	T6	Presencia de luminarias de gran porte en rotondas Presencia de gasolineras Presencia de Arte en rotondas Presencia de turbinas eólicas Presencia de Semáforos Presencia de elementos de límite - Término Municipal Presencia de torres eléctricas	11,3	9

T1- Espacios naturales/ T2- Estructuras agrícolas/ T3- Desarrollo longitudinal de jardinería/ T4- Elementos de viario/ T5- Estructura urbana/ T6- Elementos puntuales
En negrita los tramos definidos en la fase de análisis del BIOCRIT.

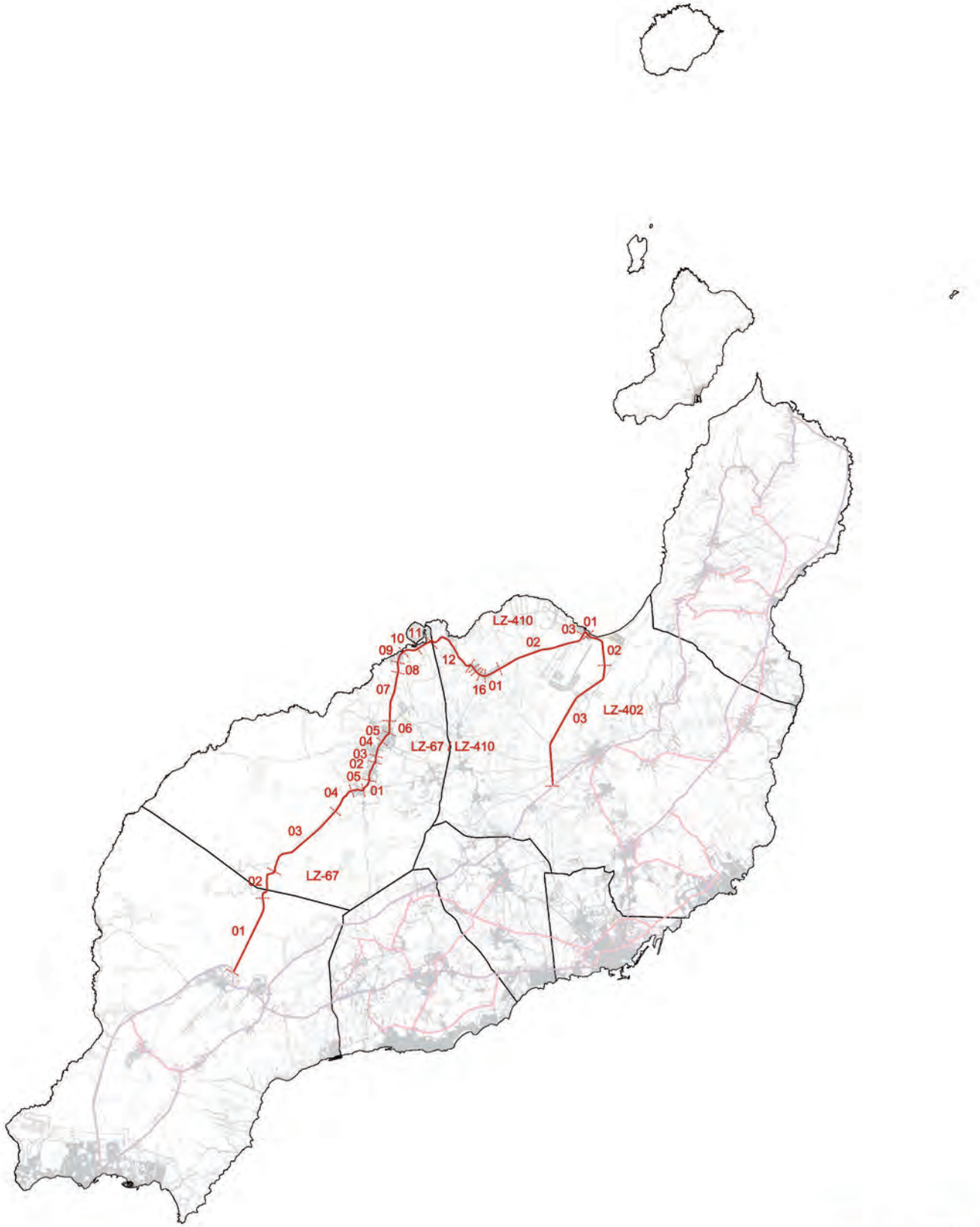

1/300.000

viario. secundario
costa

0 2000 10000
1000 5000 25000



SECUNDARIO COSTA/ [FOTOS: GOOGLE]

012

013

014

015

016

001
LZ-410

002

003

001
LZ-402

002

003

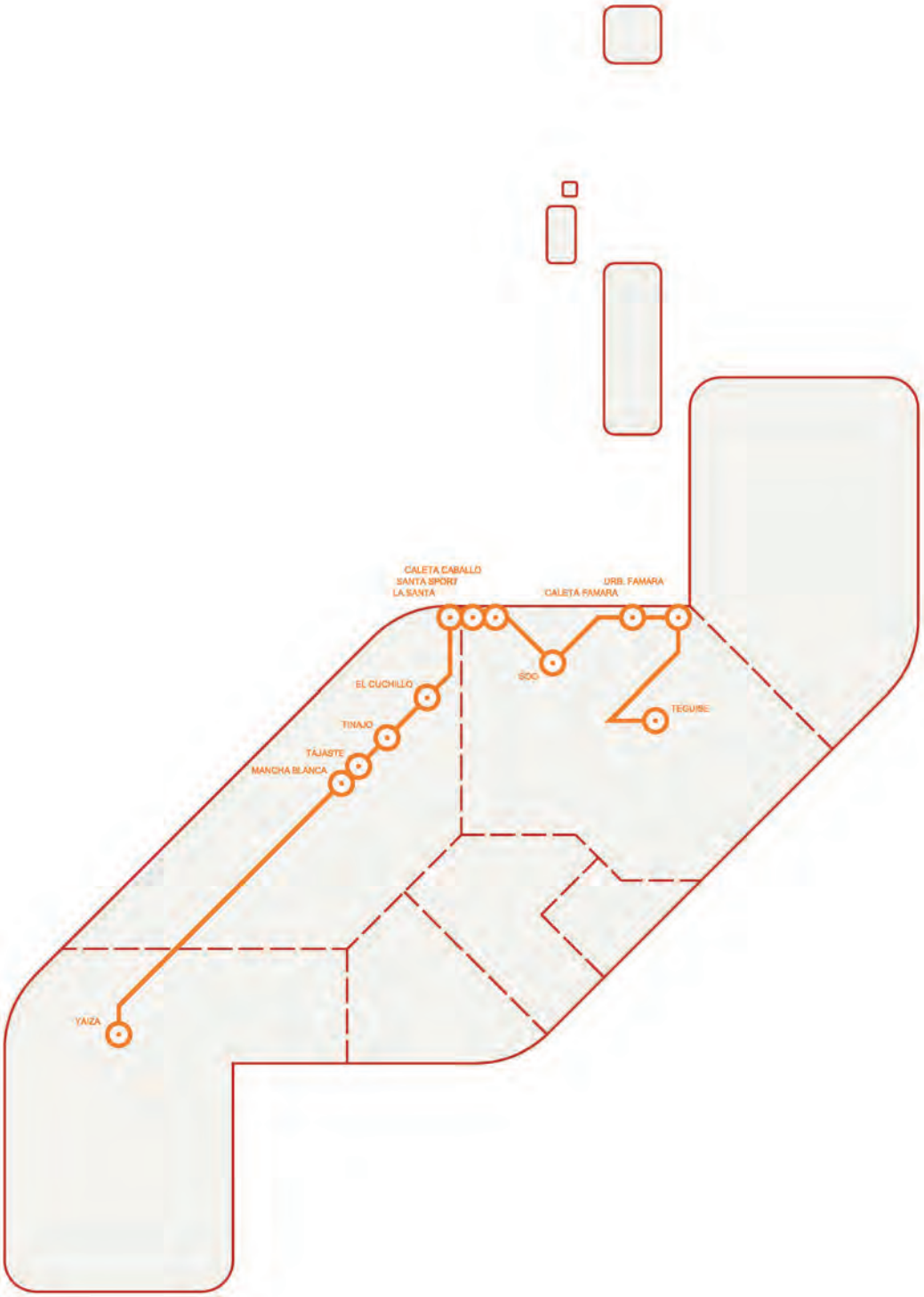
CALETA CABALLO
SANTA SPORT
LA SANTA
CALETA FAMARA
ORB. FAMARA
SOO
EL CUCHILLO
TEGUISE
TINAJO
TÁJASTE
MANCHA BLANCA
YAIZA

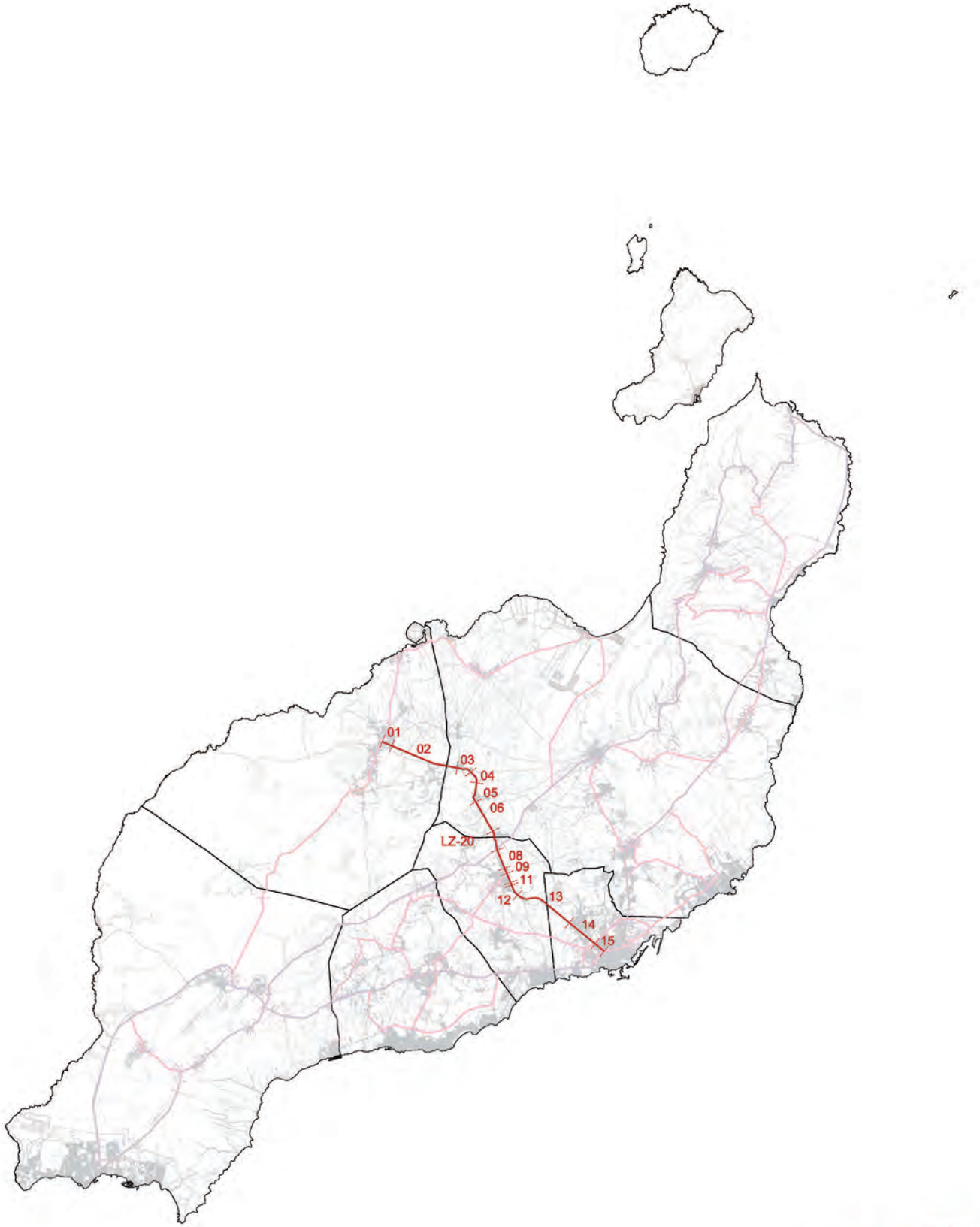

1/300.000

viario. secundario
transversal

0 2000 10000
1000 5000 25000

SECUNDARIO TRANSVERSAL/ [FOTOS: GOOGLE]

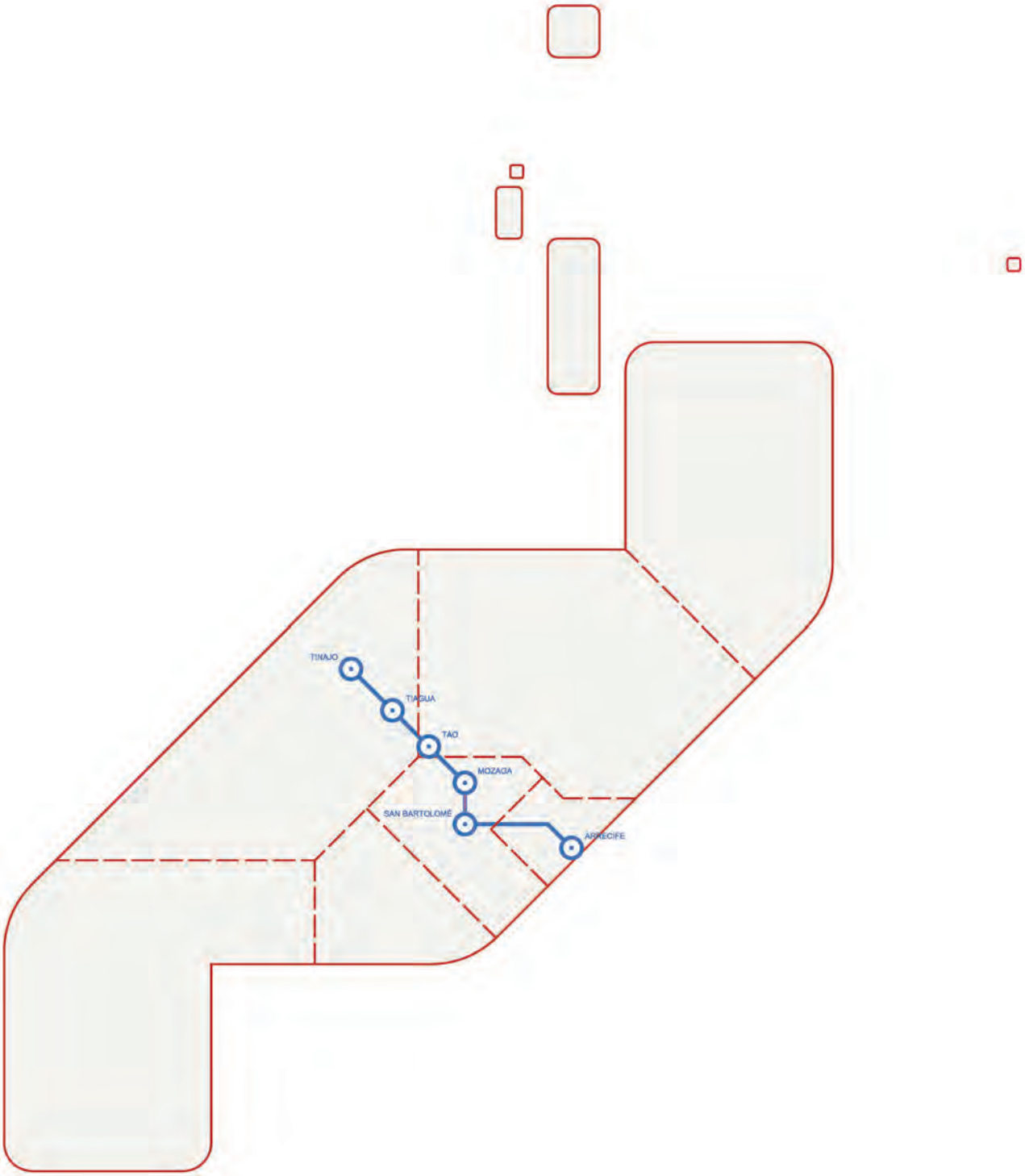

VIARIO LZ-20


000
000.1
001
002.2
002.1
002.2
002.3
003
004
005
006
007
008
009
010
011
012
013
014
015
016

TIPO 1 - ESPACIOS NATURALES

003

002.2

TIPO 2 - ESTRUCTURAS AGRÍCOLAS

012

TIPO 3 - DESARROLLO LONGITUDINAL DE JARDINERÍA

002.2

005

006

007

009

011

016

TIPO 4 - ELEMENTOS DE VIARIO

004

013

014

015

TIPO 5 - ESTRUCTURA URBANA

000

000.1

001

002.3

008

010

TIPO 6 - ELEMENTOS PUNTUALES

002.1

SITUACIÓN	TIPO	CARACTERÍSTICAS	%	Km TOTALES
003 002.2	T1	Presencia de vegetación natural de bajo porte Presencia de rofe negro o rojo de manera natural Fondo abierto Fondo de volcanes	9,5	2,23
012	T2	Presencia de cultivos Presencia de muros agrícolas Presencia de estructura agrícola específico - Geria Fondo abierto Fondo de volcanes	4,78	1,11
002.2 **005** **006** **007** **009** **011** **016**	T3	Presencia de vegetación colocada de bajo porte Presencia de palmeras Presencia de vegetación colocada de medio porte Presencia de rofe rojo como decoro Presencia de rofe negro como decoro Fondo abierto Fondo de arquitectura Fondo de volcanes	33,38	7,7
004 **013** **014** **015**	T4	Presencia de señalética Presencia de hitos de arista Presencia de guardarraíles Presencia de luminaria de alto porte Presencia de infraestructura eléctrica Presencia de paradas de guaguas Fondo abierto Fondo de arquitectura Fondo de volcanes	19,00	4,4
000 000.1 **001** 002.3 **008** **010**	T5	Presencia de luminaria de bajo porte Presencia de aceras Presencia de arquitectura Presencia de luminaria de alto porte Presencia de badenes Fondo de arquitectura	28,6	6,7
002.1	T6	Presencia de luminarias de gran porte en rotondas Presencia de gasolineras Presencia de Arte en rotondas Presencia de turbinas eólicas Presencia de Semáforos Presencia de elementos de límite - Término Municipal Presencia de torres eléctricas	4,78	1,1

T1- Espacios naturales/ T2- Estructuras agrícolas/ T3- Desarrollo longitudinal de jardinería/ T4- Elementos de viario/ T5- Estructura urbana/ T6- Elementos puntuales
En negrita los tramos definidos en la fase de análisis del BIOCRIT.

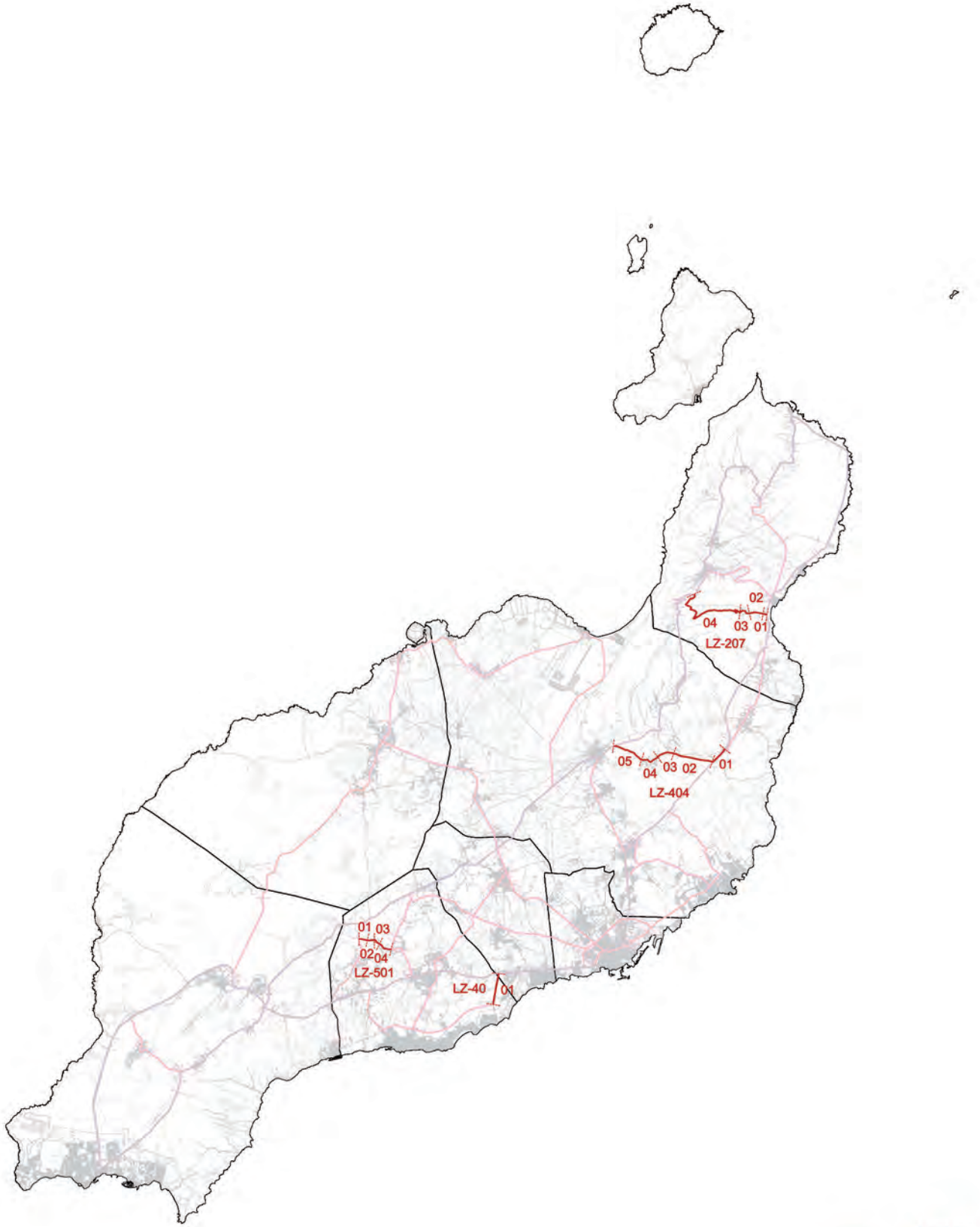

1/300.000

viario. terciario 01

0 2000 10000

1000 5000 25000

TERCIARIO/ [FOTOS: GOOGLE]

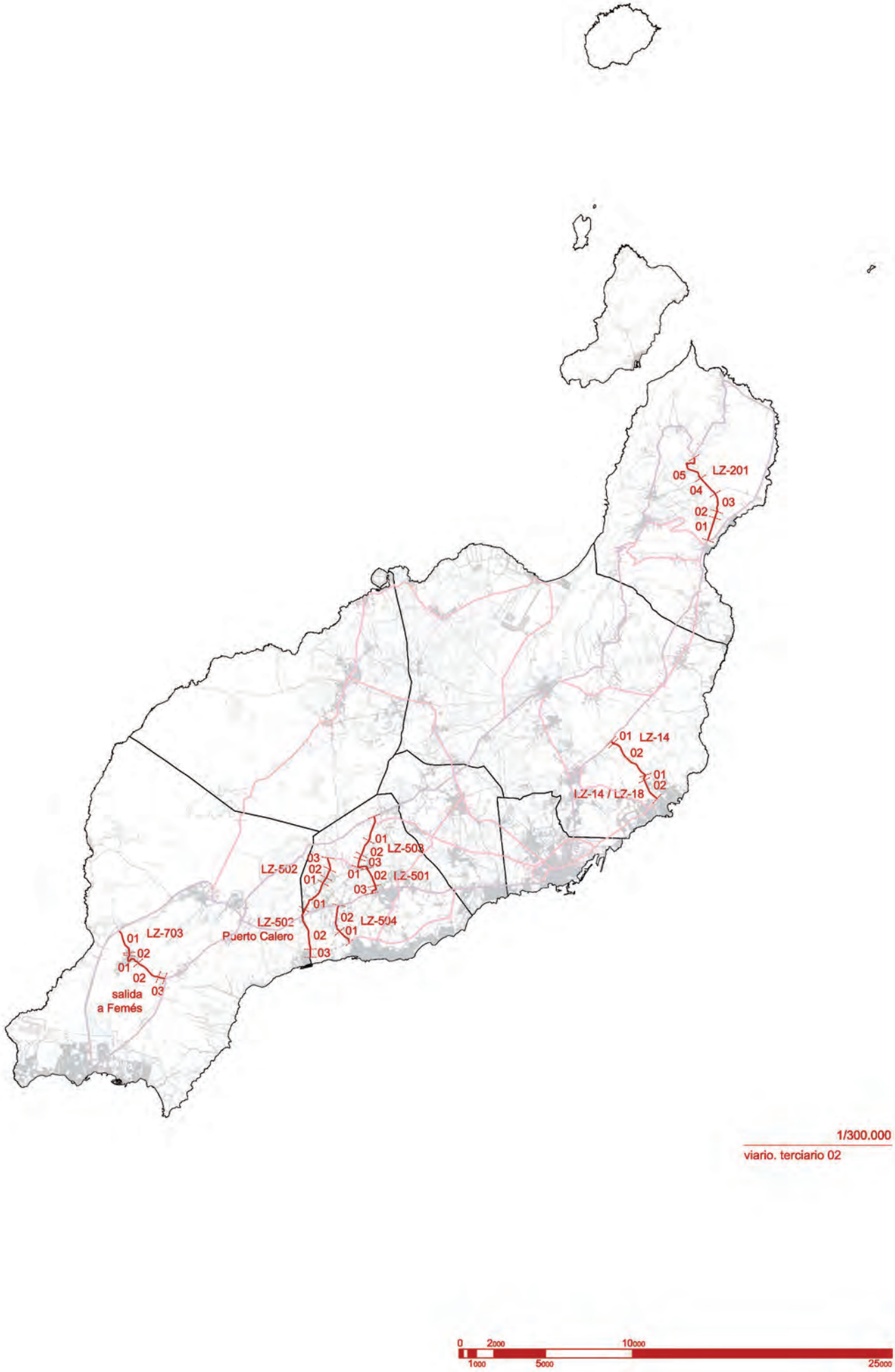
LZ-201
05
04
03
02
01
01 LZ-14
02
01
02
LZ-14 / LZ-18
01
02 LZ-503
03
LZ-502
03
02
01
01
02 LZ-501
03
01
LZ-502
Puerto Calero
02
03
02 LZ-504
01
01 LZ-703
02
01
02
03
salida
a Femés
1/300.000
viario. terciario 02
0
2000
10000
1000
5000
25000


001
LZ-703
002
001
LZ-703_FEMES
002
003
001
LZ-501
001
LZ-502
002
003
001
LZ-502_P.CALERO
002
003
001
LZ-503
002

003

004

001
LZ-501

002

003

004

001
LZ-504

002

003



001
LZ-14

002

001
LZ-14_LZ-18

002

001
LZ-201

002

003

004
LZ-201

005

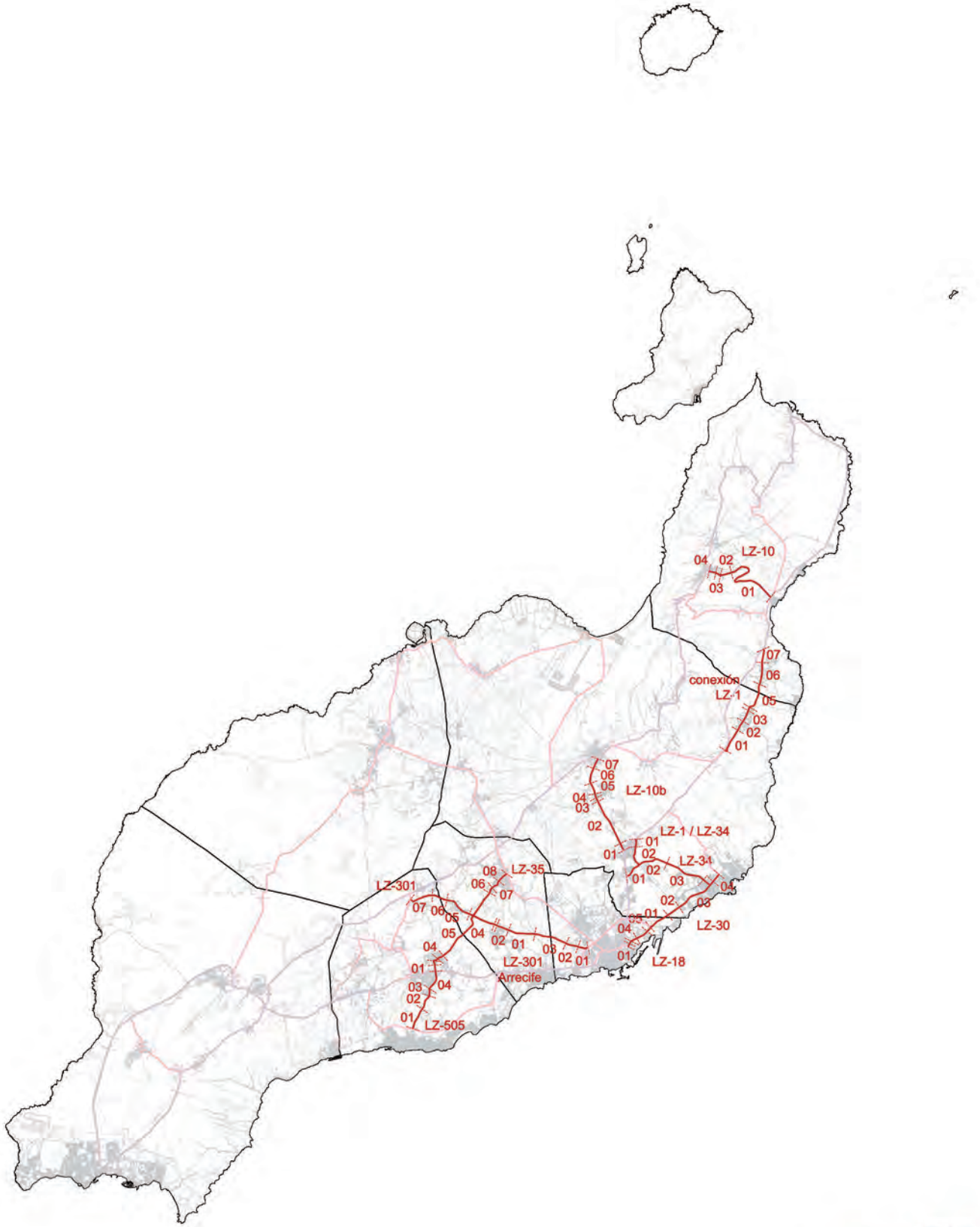

1/300.000

viario. terciario 03

0 2000 10000

1000 5000 25000



TERCIARIO/ [FOTOS: GOOGLE]

002
LZ-301

003
LZ-301

004
LZ-301

005
LZ-301

006

007
LZ-301

001
ARRECIFE_LZ-18

002

003

004

005

001
LZ-18

002

003

004


001
LZ-10
002
003
004
005
006
007
001
LZ-01_ LZ-34
002
001
LZ-34
008
003
004
001
CONEXIÓN LZ-01
002

003

004
Av. Garcia
GUATIZA

005

006

007

001
LZ-10

002

003

004

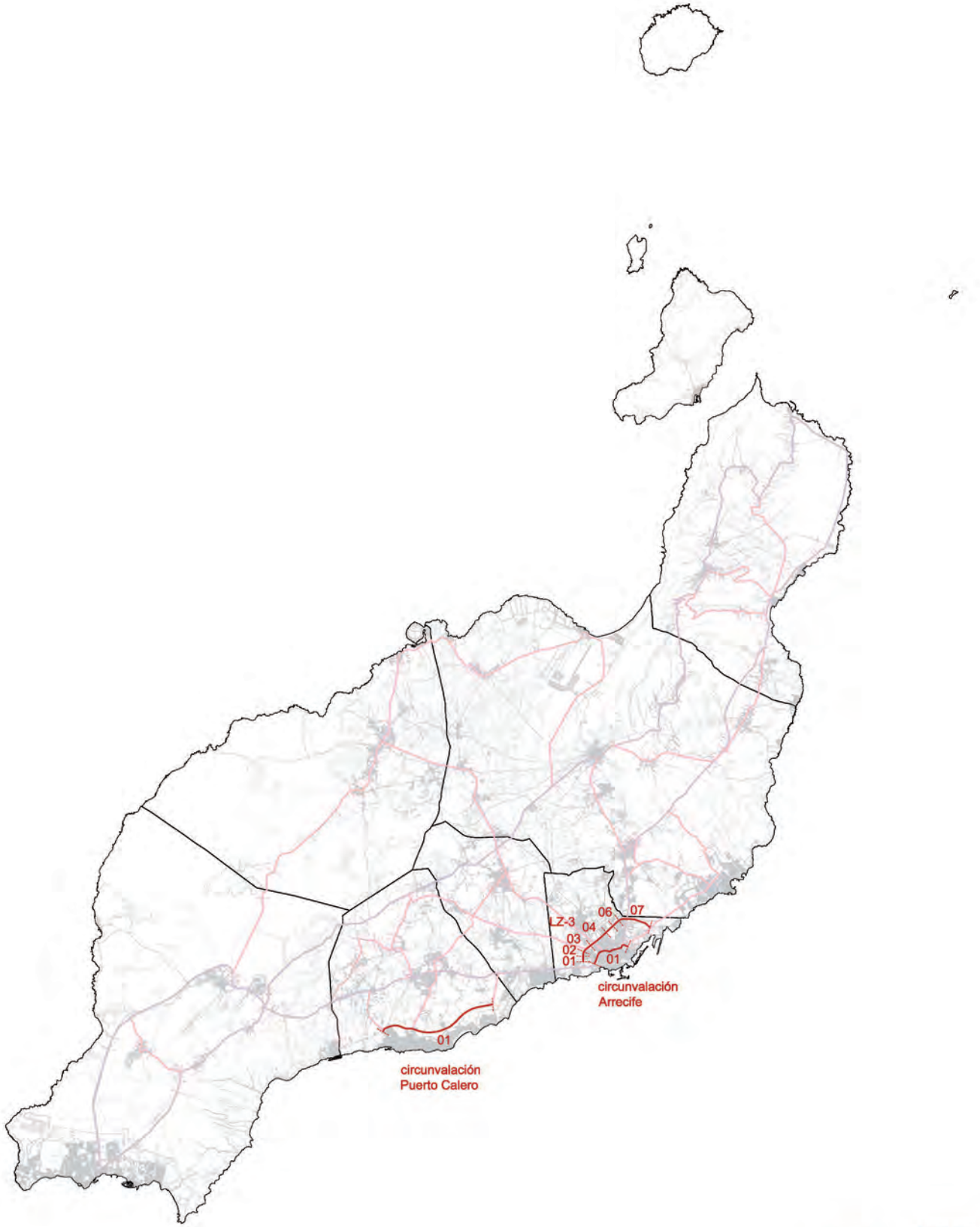

1/300.000

viario. circunvalaciones

0 2000 10000

1000 5000 25000

001
LZ-03

002

003

004

005

006

007

001
CIRCUNVALACIÓN ARRECIFE

001
CIRCUNVALACIÓN PUERTO DEL CARMEN

[FOTO: JIN TAIRA]

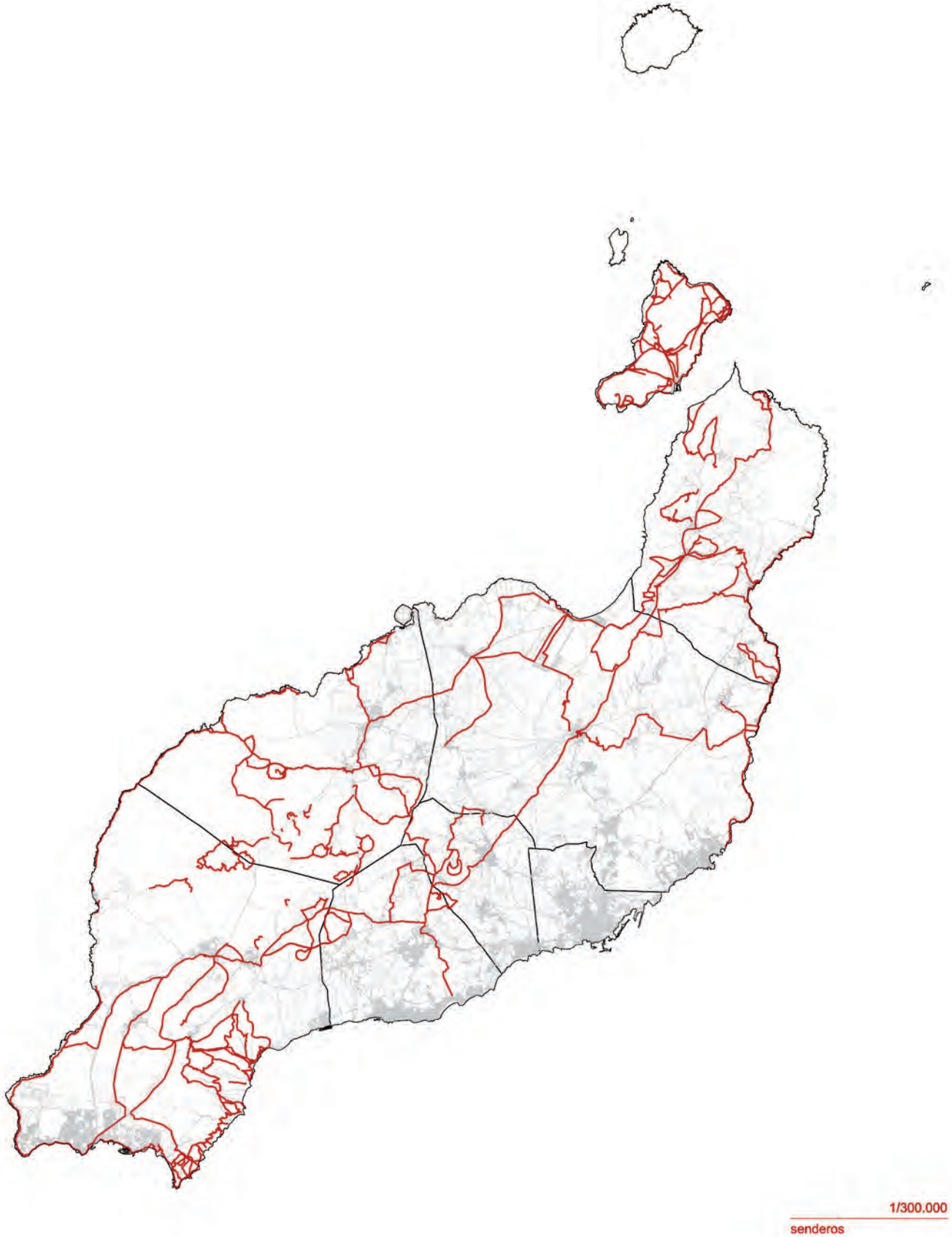
1/300.000
senderos
0
2000
10000
1000
5000
25000

04.3.4 SENDEROS/ BICICLETA/ PISTAS





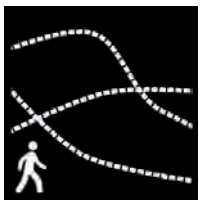

El catálogo Biocrit, compila la información disponible sobre senderos categorizándolos de acuerdo a la red propuesta por el Gobierno de Canarias en espacios protegidos, la del Cabildo Insular de Lanzarote, la propuesta por los municipios, y aquellos propuestos por empresas privadas que explotan turísticamente las mismas. En el caso del carril bici, cabe incluir a las anteriores, la red propuesta en el Avance del Plan Insular de Lanzarote 2010, y la ruta BBT del 2009. Junto a las pistas, el estudio incluye un estudio sobre la densidad por kilómetro cuadrado insular, demostrando su impacto en el territorio. Siendo alarmante la presencia de sectores de densidades que superan los 7500 metros lineales por kilómetros cuadrados (gama de azules) en ámbitos del centro insular, hasta alcanzar e incluso superar los 13.750 metros (gama añil-magenta).

Es por tanto necesario implementar una estrategia para optimizar los recursos de senderos, pistas y carriles bici, reduciendo su número exponencial y desarrollar políticas de restauración natural en ámbitos de fragilidad paisajística.

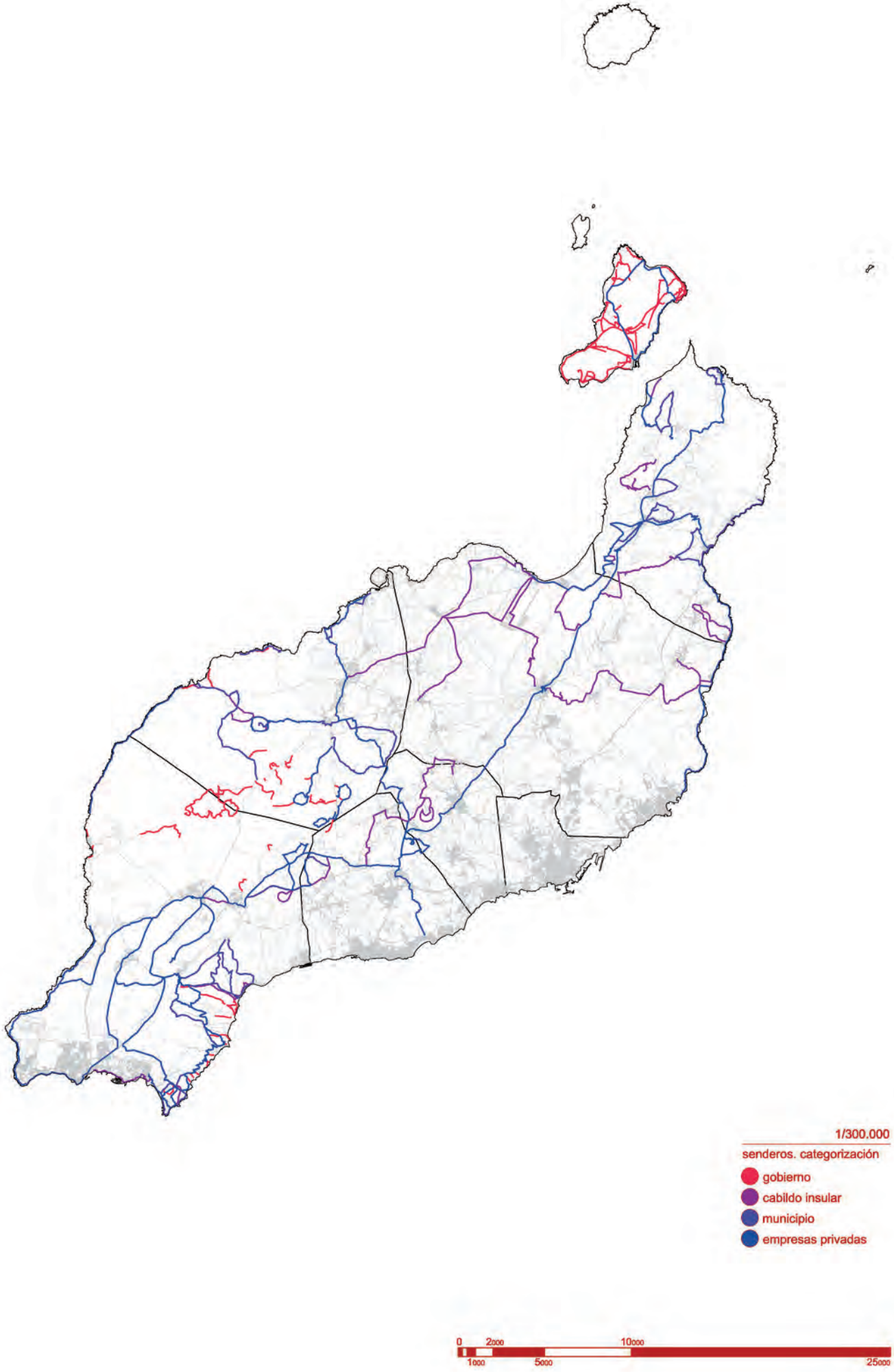
1/300.000
senderos. categorización
gobierno
cabildo insular
municipio
empresas privadas
0
2000
10000
1000
5000
25000

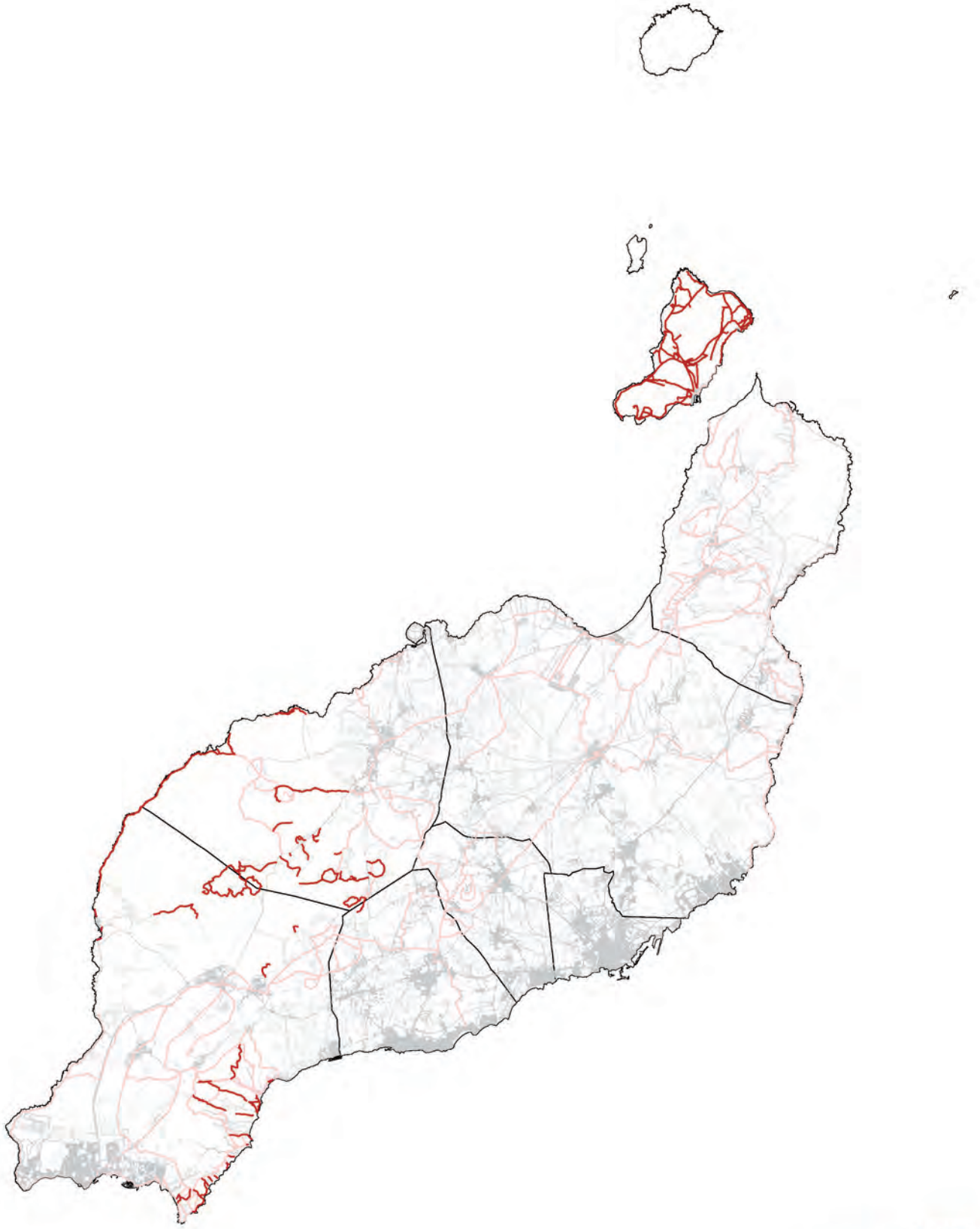

1/300.000

senderos. gobierno

0 2000 10000

1000 5000 25000

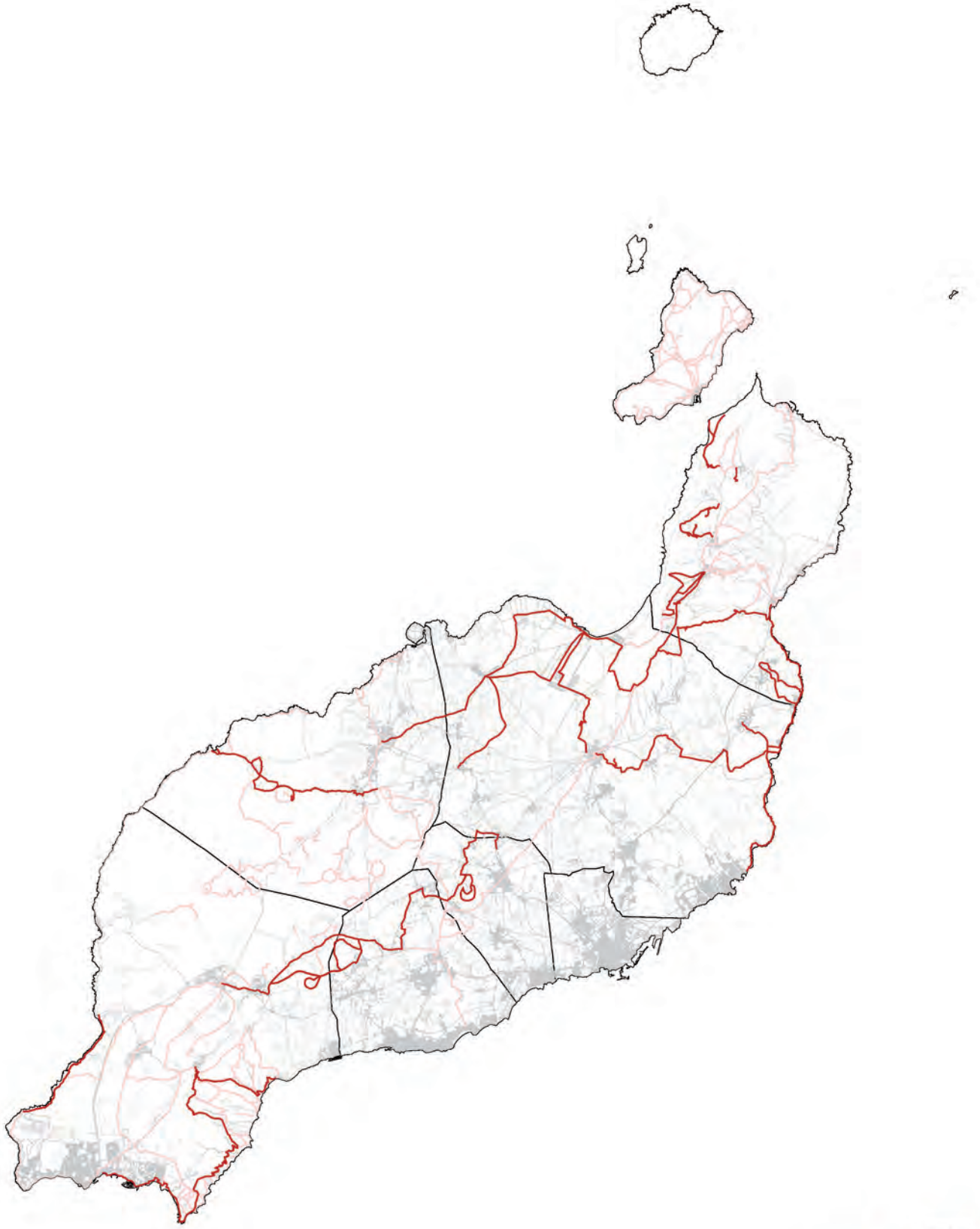

1/300.000

senderos. cabildo

0 2000 10000

1000 5000 25000

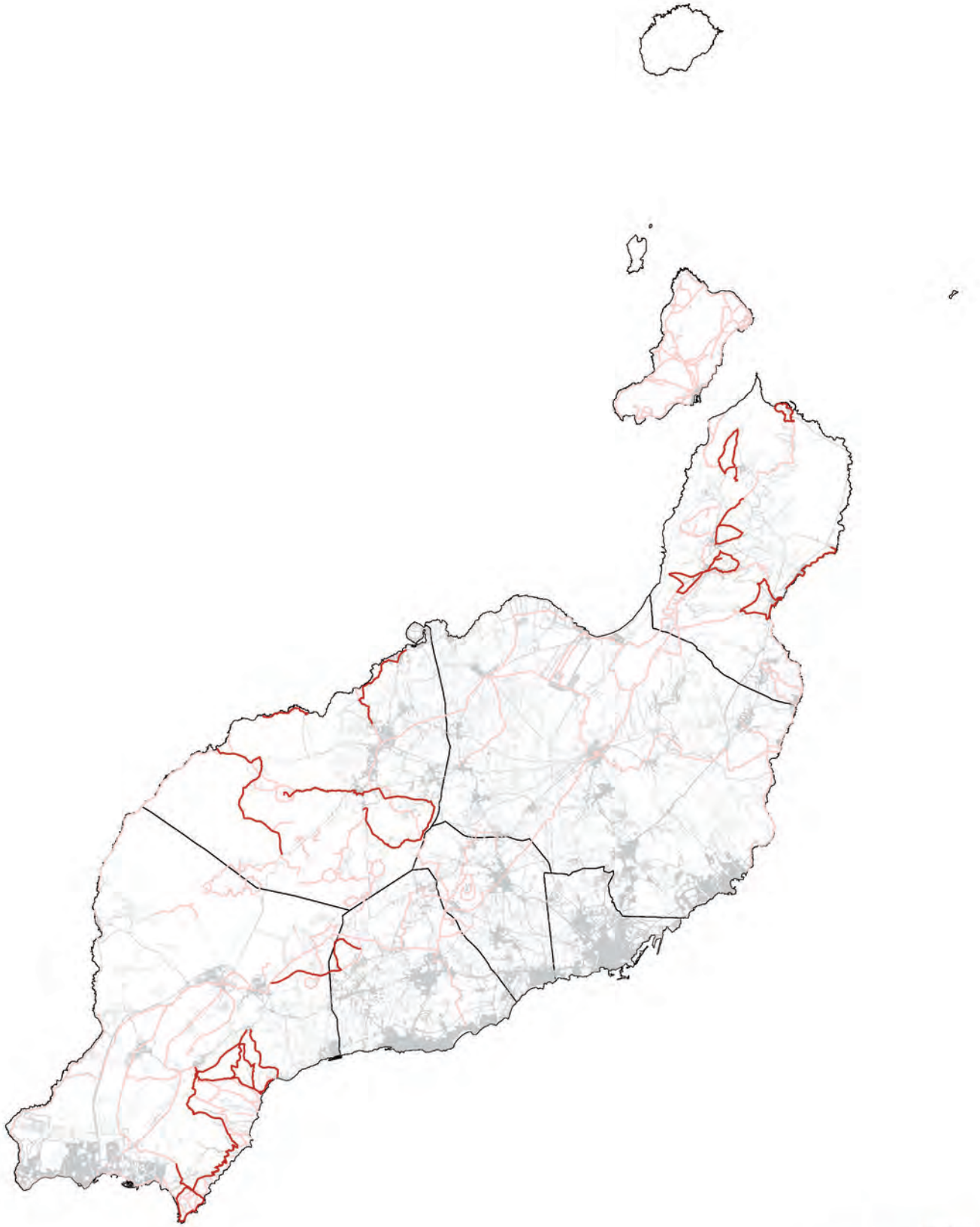

1/300.000

senderos. municipios

0 2000 10000

1000 5000 25000

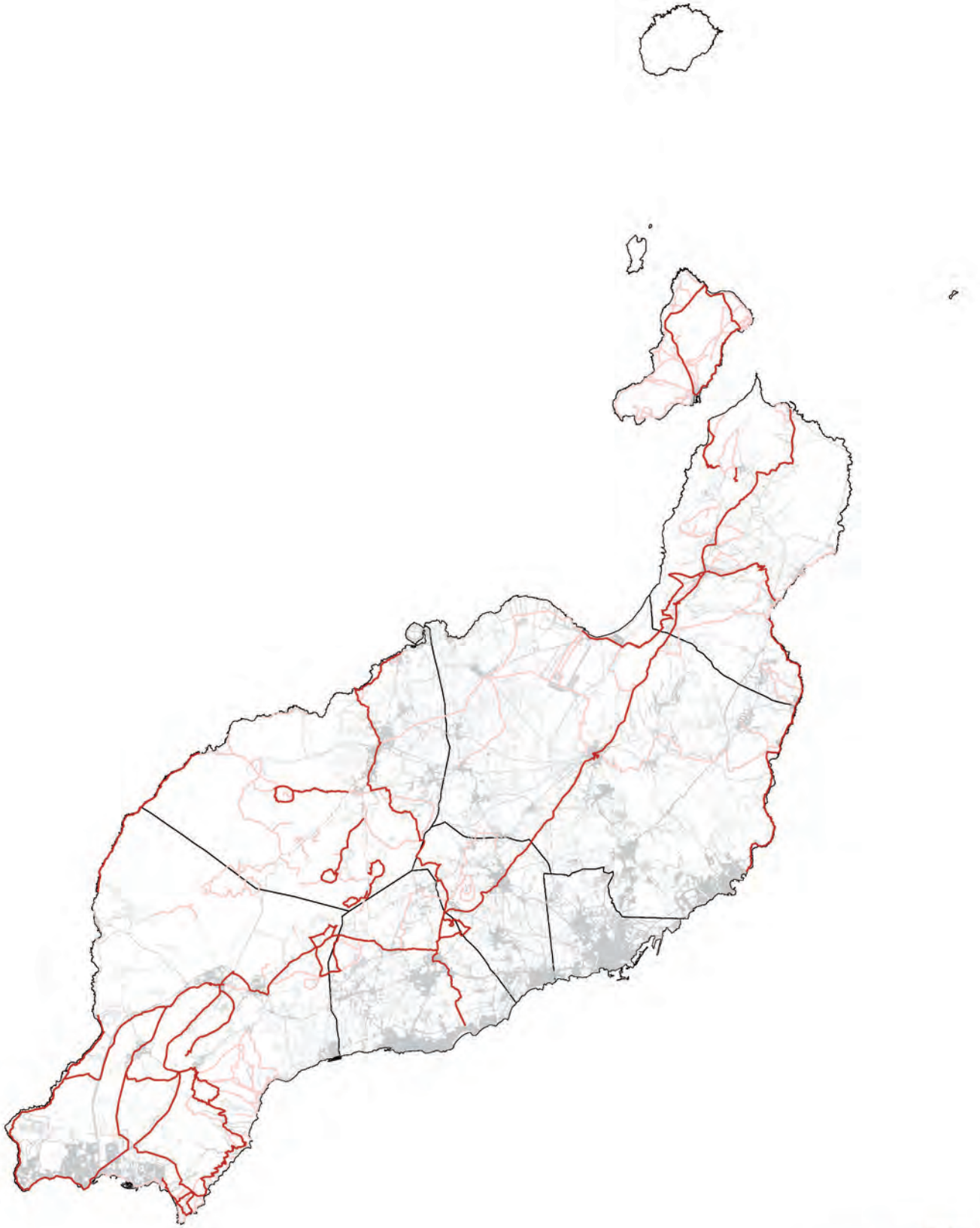

1/300.000

senderos. empresas priv.

0 2000 10000

1000 5000 25000

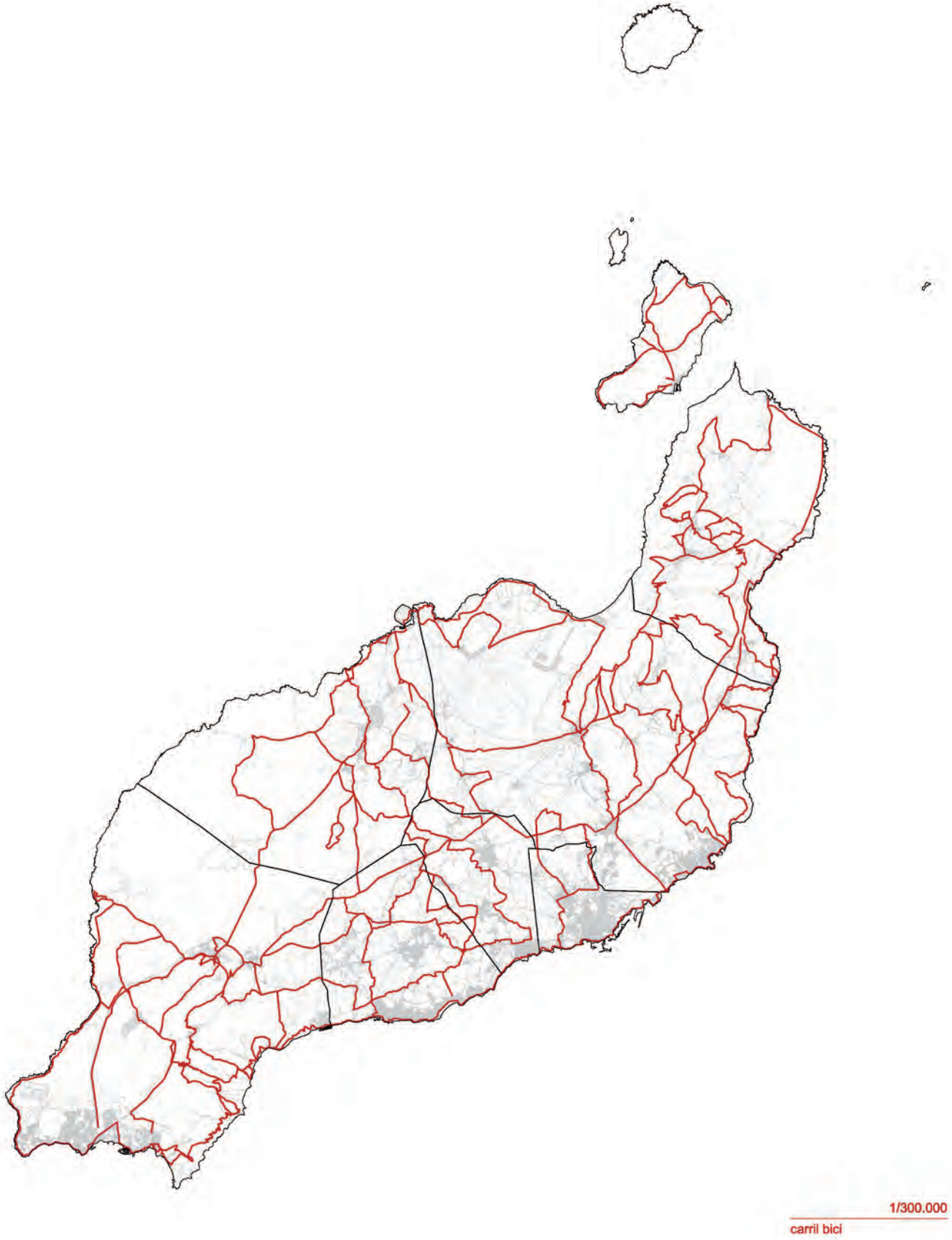
1/300.000
carril bici
0
2000
10000
1000
5000
25000

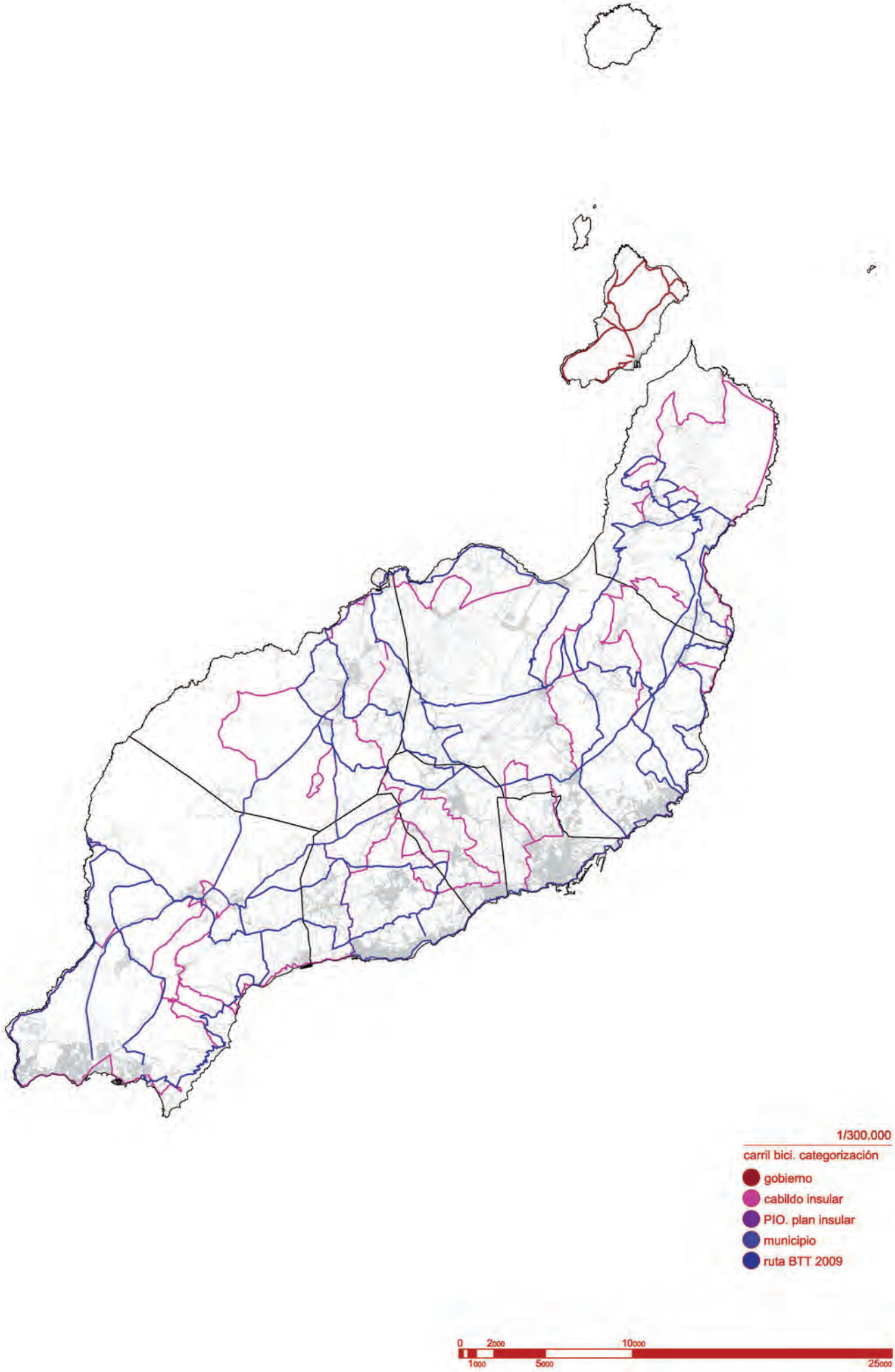
1/300.000
carril bici. categorización
gobierno
cabildo insular
PIO. plan insular
municipio
ruta BTT 2009
0
2000
10000
1000
5000
25000

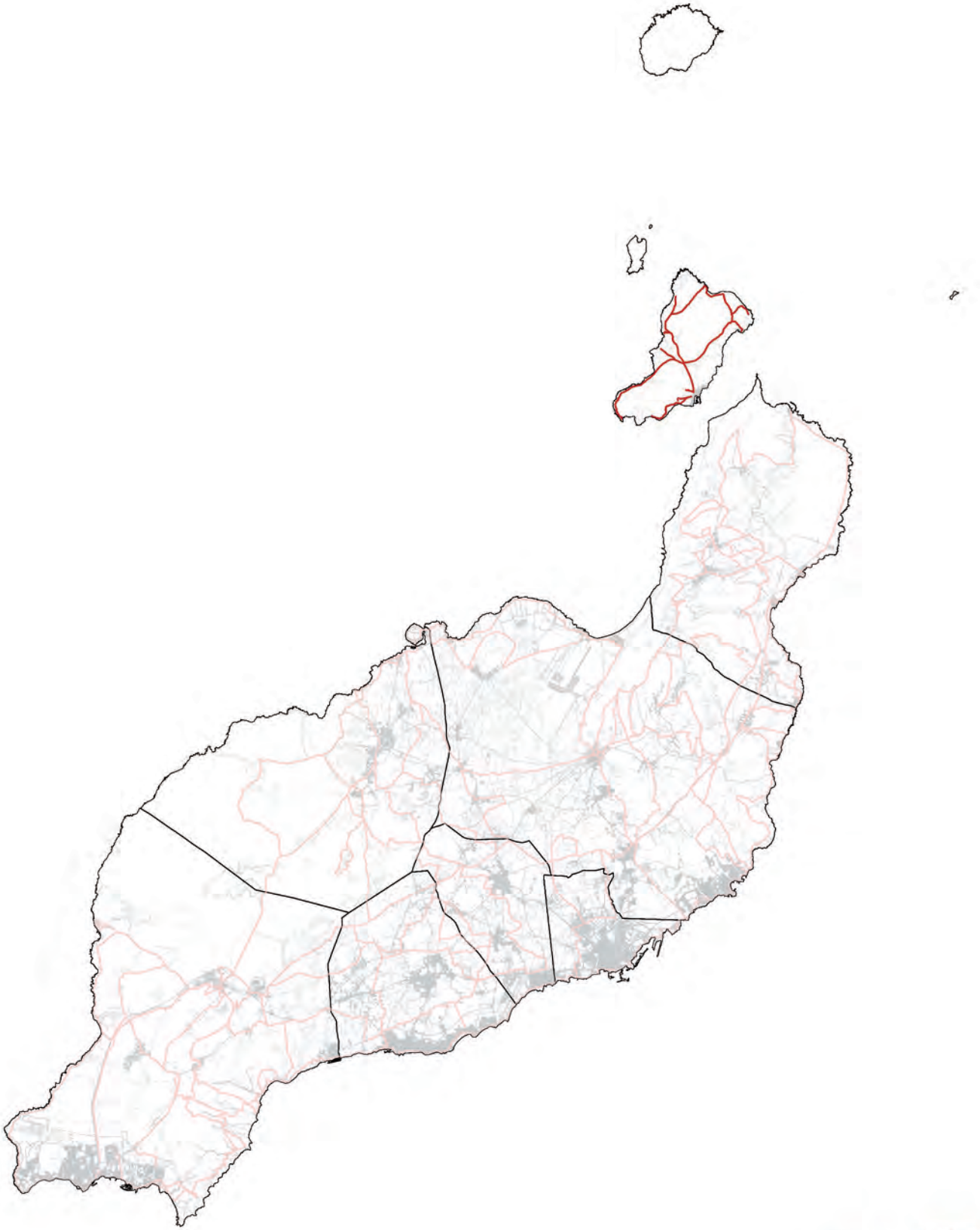

1/300.000

carril bici. gobierno

0 2000 10000

1000 5000 25000

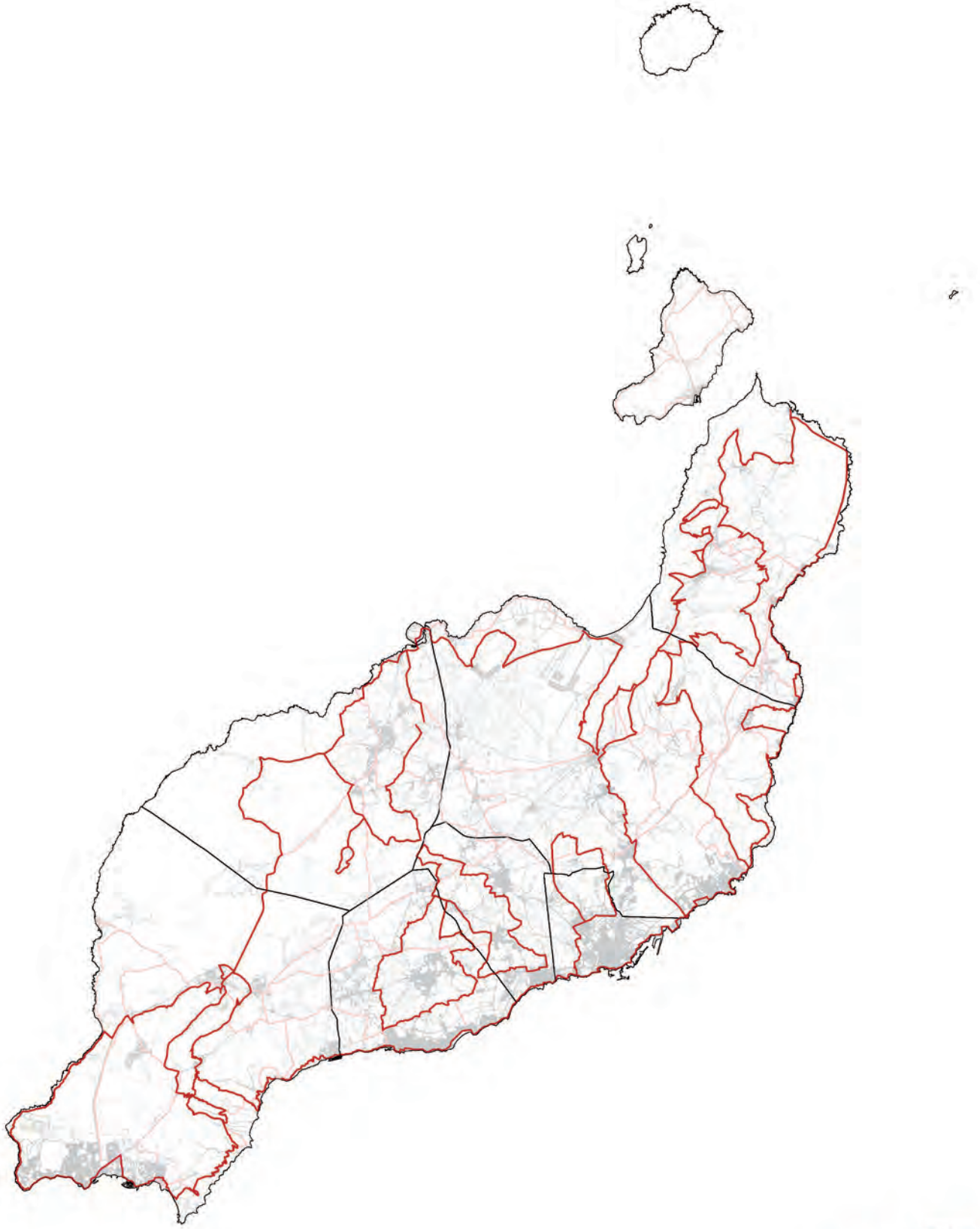

1/300.000

carril bici. cabildo

0 2000 10000

1000 5000 25000

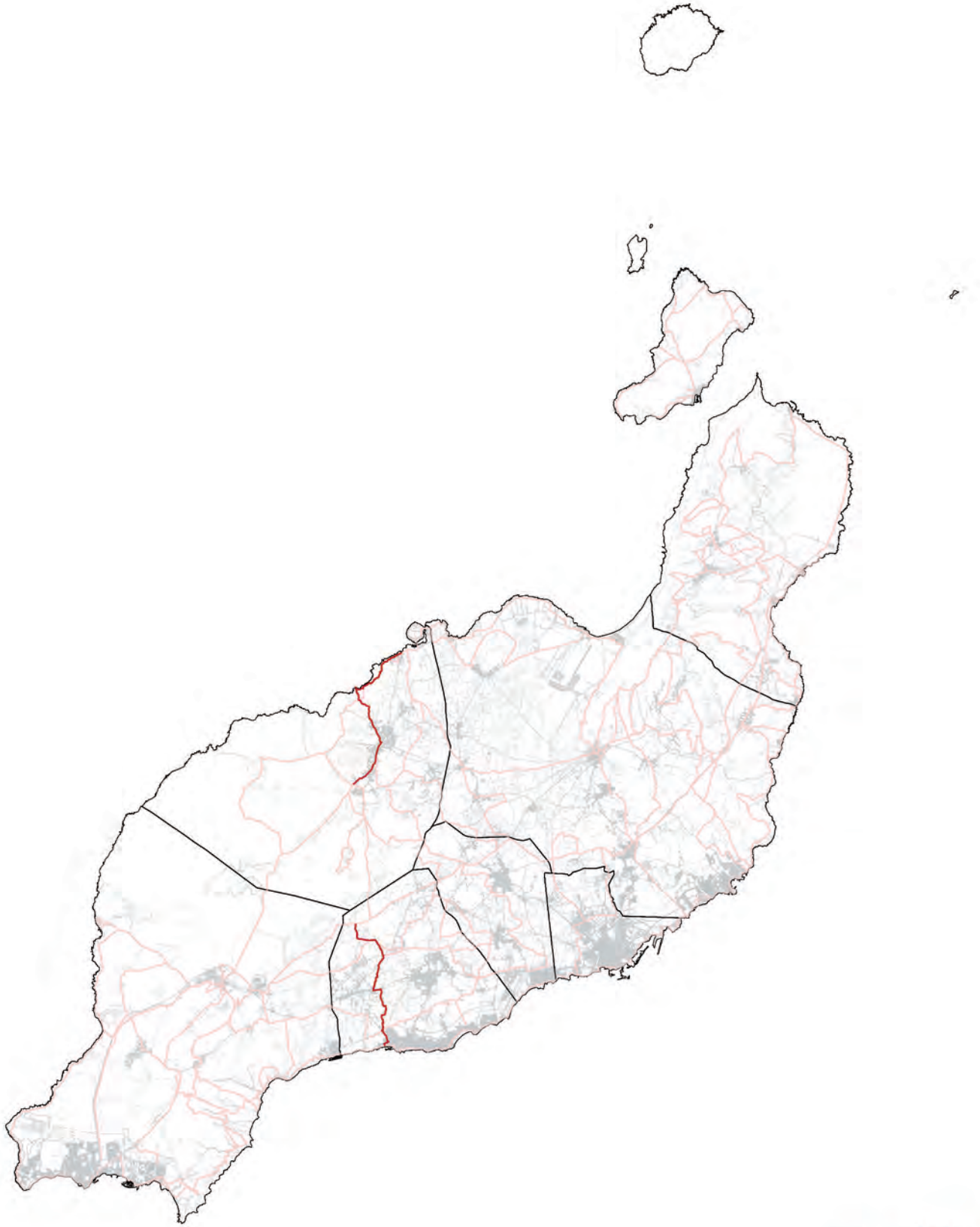

1/300.000

carril bici. plan insular

0 2000 10000

1000 5000 25000

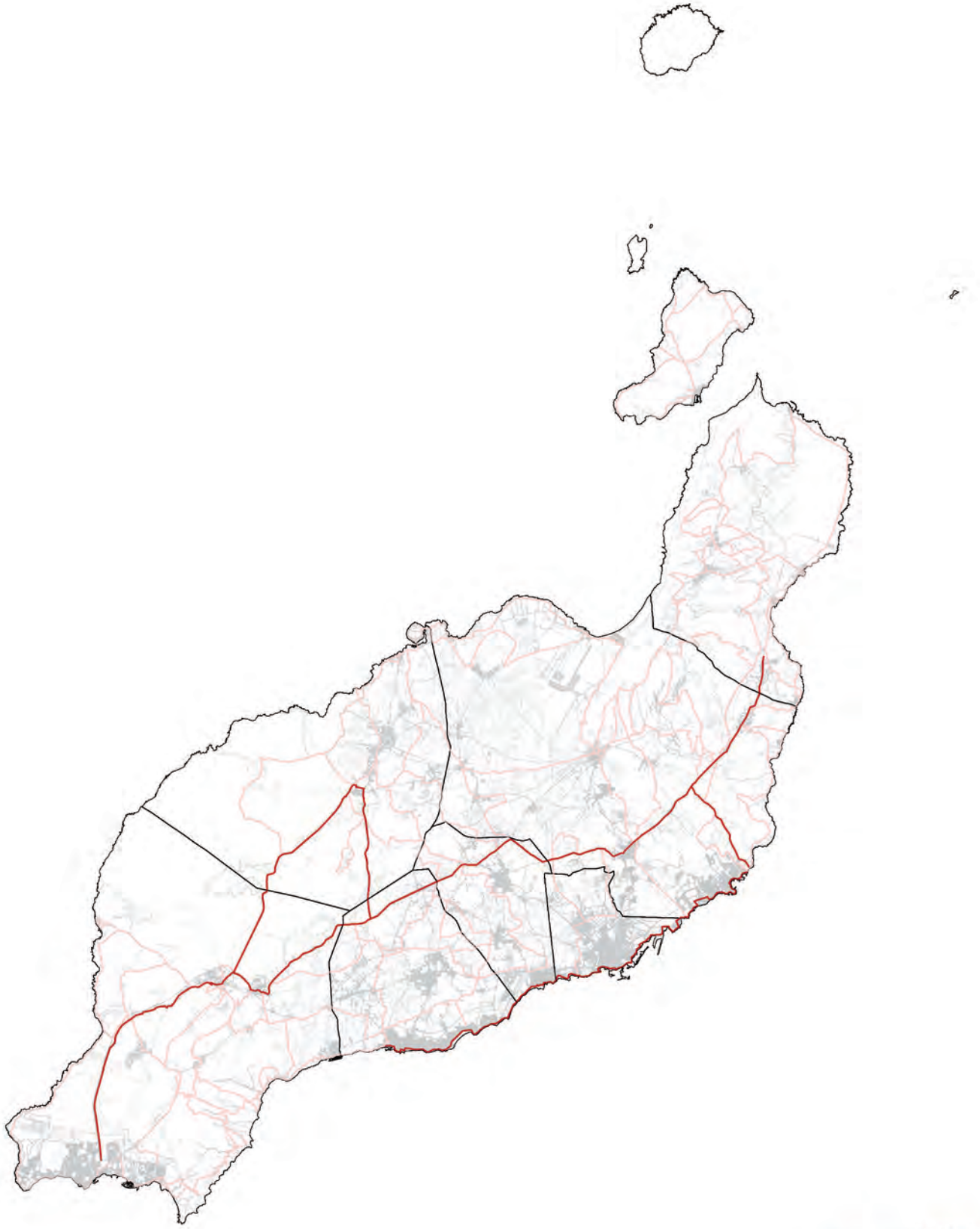

1/300.000

carril bici. municipio

0 2000 10000

1000 5000 25000

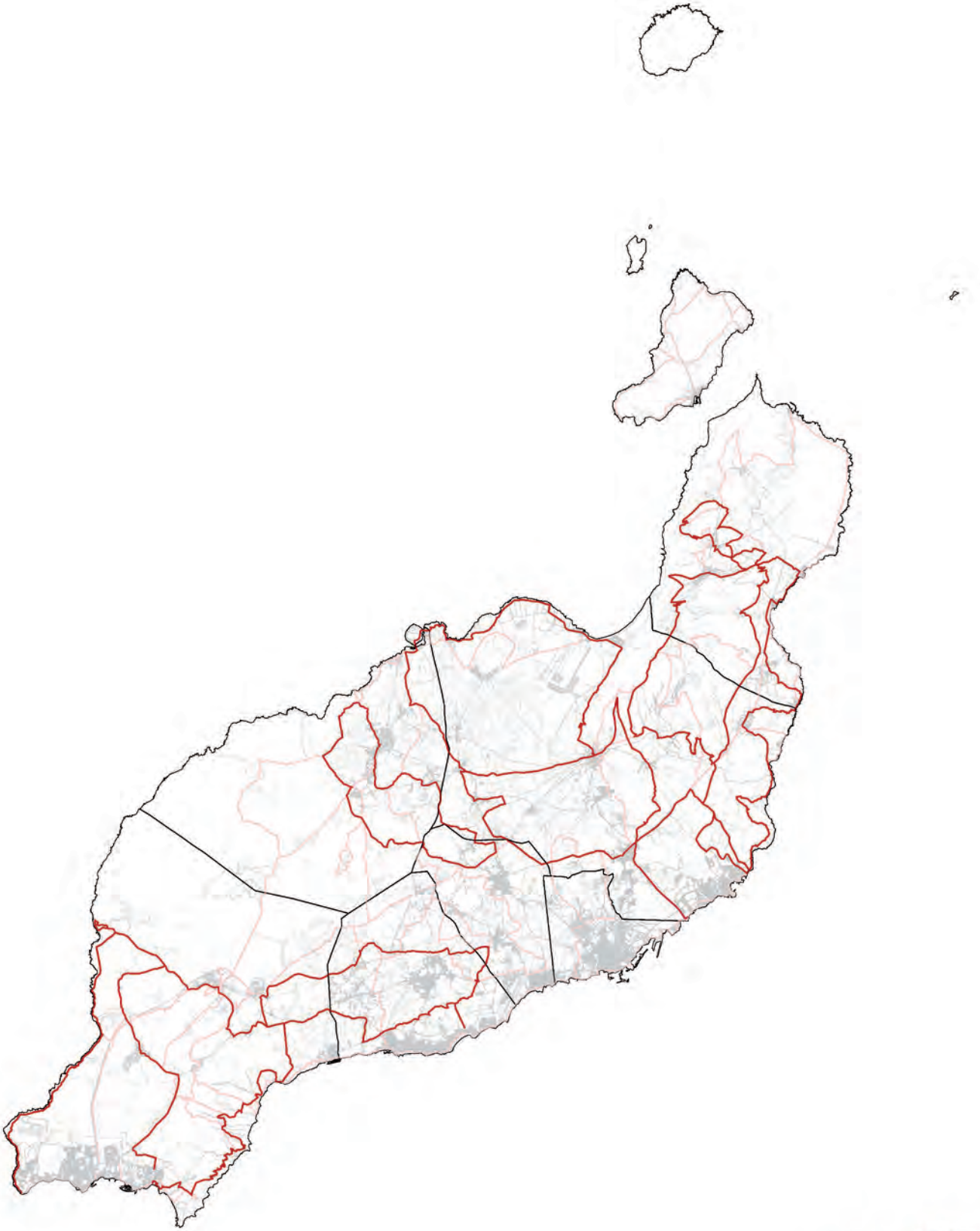

1/300.000

carril bici. ruta BTT 2009

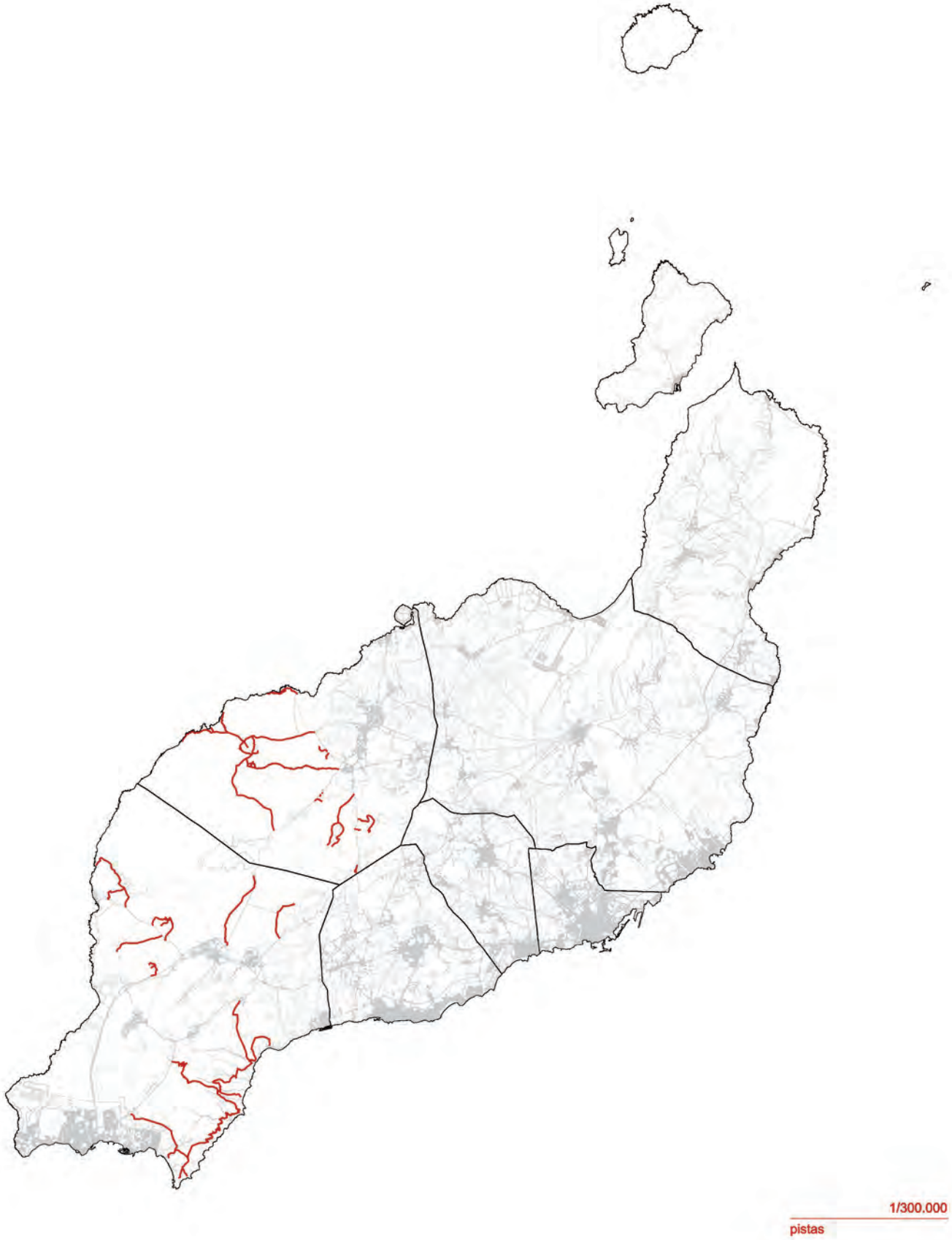
1/300.000
pistas
0
2000
10000
1000
5000
25000

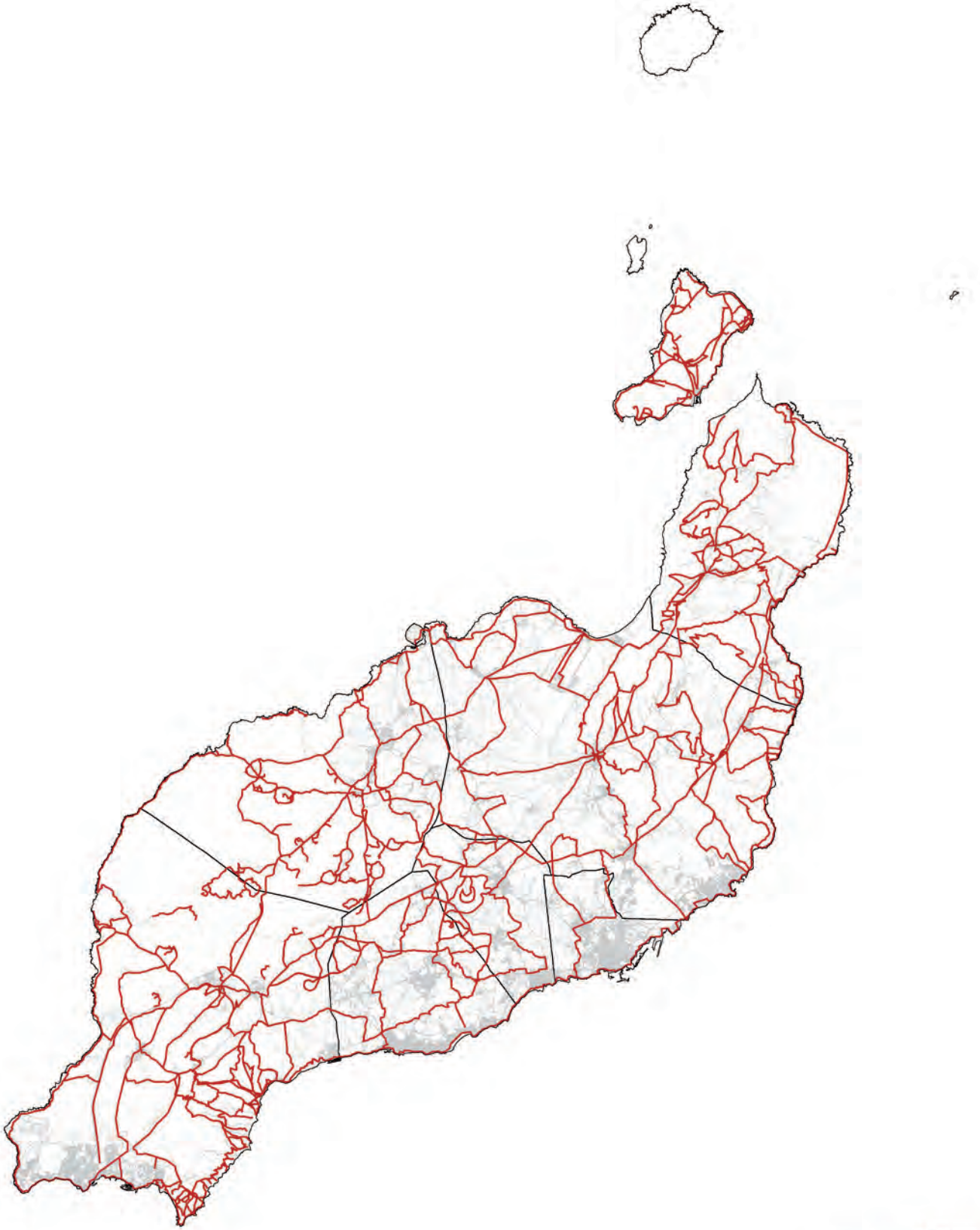

1/300.000

senderos, pistas, bicis

0 2000 10000

1000 5000 25000

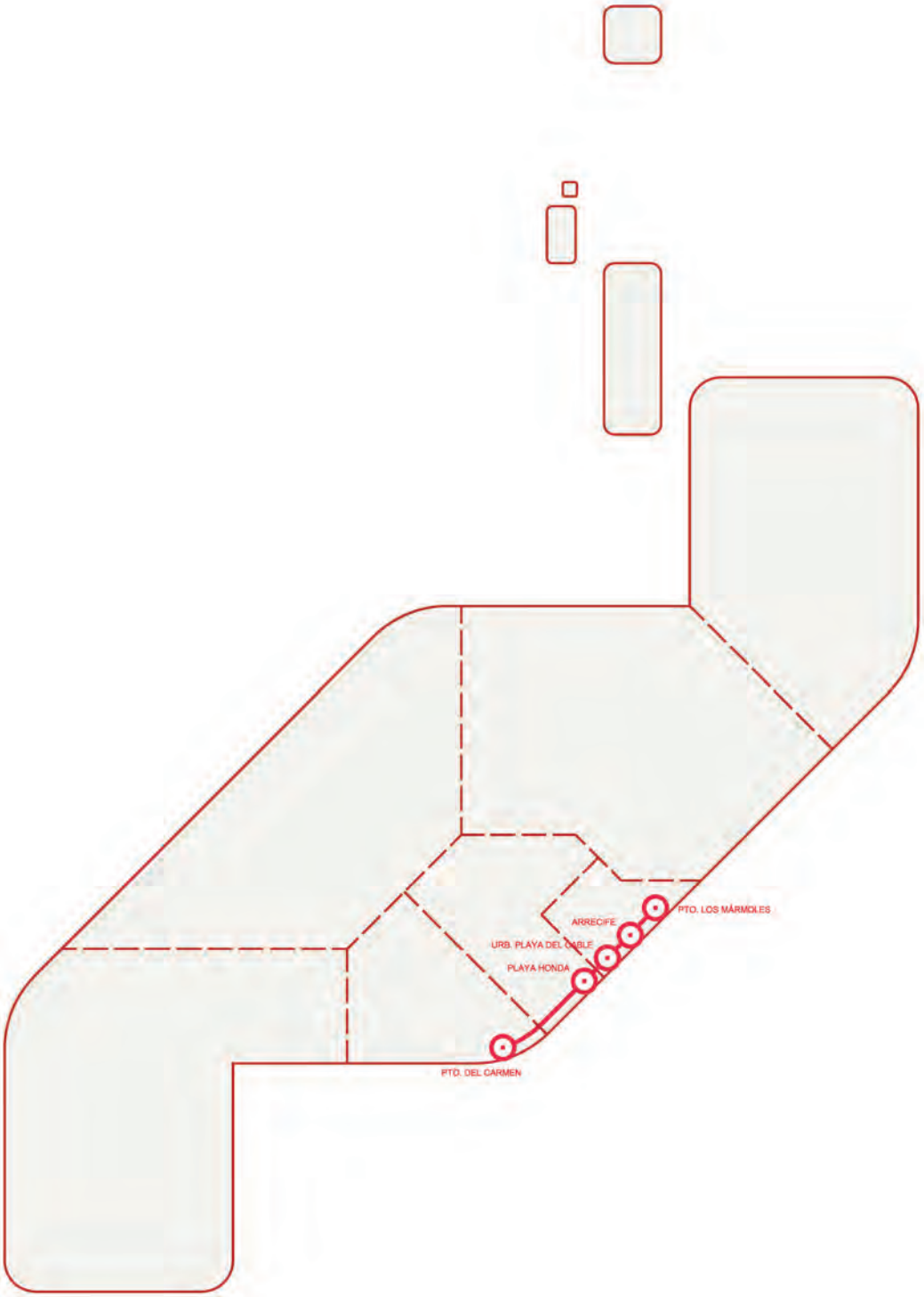

VÍA CICLISTA DE LANZAROTE (VICI). TRAMO PUERTO DEL CARMEN- PTO. LOS MÁRMOLES

04.3.4.1 BICICLETA



El estudio del carril VICI (vía ciclista de Lanzarote) en su tramo Puerto del Carmen hasta Puerto de Los Mármoles, es objeto de un estudio de los 60 tramos que componen sus más de 16 kilómetros de recorrido.

De este se desprende la necesidad de homogeneizar un recorrido cinético que consolide este tramo fundamental de movilidad blanda. No solo para turistas sino para el uso lúdico y de conectividad de sus residentes.

00
05
10




001
002
003
004
005
006
007
008
009
010
011
012
013
014
015
016
017
018
019
020
021
022
023
024
025
026
027
028
029
030


15
20
25
30

031
032
033
034
035
036
037
038
039
040
041
042
043
044
045
046
047
048
049
050
051
052
053
054
055
056
057
058
059
060


35
40

60
55
50
45

TRAMO	DISTANCIA m2	CARRIL BICI	CARRIL BICI DOBLE SENTIDO	CARRIL BICI SENTIDO ÚNICO	MATERIAL CARRIL BICI	ACERA	MATERIAL ACERA	PASEO	MATERIAL PASEO	
1	83.2	SÍ		SÍ	AP					
2	70.3	SÍ		SÍ	AP					
3	32.5	SÍ		SÍ	AP					
4	37.6	SÍ		SÍ	AP					
5	199.6	SÍ		SÍ	AP					
6	81.6	SÍ		SÍ	AP					
7	38.2	SÍ		SÍ	AP					
8	712	SÍ		SÍ	AP					
9	68.2	SÍ		SÍ	AP					
10	41.7	SÍ		SÍ	AP					
11	83.4	SÍ		SÍ	AP					
12	46.7	SÍ		SÍ	AP					
13	312.2	SÍ		SÍ	AP					
14	68.6	SÍ		SÍ	AP					
15	193.9	SÍ		SÍ	AP					
16	118.5	SÍ		SÍ	AP					
17	80.2					SÍ	Pavimento terrazo de canto fino			
18	95.9					SÍ	Pavimento terrazo de canto fino			
19	201.1					SÍ	Pavimento terrazo de canto fino			
20	232.6					SÍ	Pavimento blanco de cemento y granito pulido			
21	132.2					SÍ	Pavimento blanco de cemento y granito pulido			
22	360.3					SÍ	Pavimento rojizo de cemento y granito pulido			
23	690					SÍ	Pavimento rojizo de cemento y granito pulido			
24	98.8					SÍ	Pavimento rojizo de cemento y granito pulido			
25	105					SÍ	Pavimento rojizo de cemento y granito pulido			
26	153.5	SÍ		SÍ	Asfalto					
27	245.6	SÍ		SÍ	Asfalto					
28	210.5	SÍ	SÍ		Asfalto					
29	372.8	SÍ	SÍ		Asfalto					
30	201.5	SÍ	SÍ		Asfalto					
31	166.3	SÍ	SÍ		Asfalto					
32	123.4	SÍ	SÍ		Asfalto					
33	335.9	SÍ		SÍ	Asfalto					
34	2292	SÍ	SÍ		Asfalto					
35	136.4							SÍ	Pavimento terrazo de canto fino + Pavimento pétreo gris	
36	1617							SÍ	Pavimento terrazo de canto fino + Pavimento pétreo gris	

AP- Asfalto Pigmentado

	VÍA RODADA	LIMITA EDIFICIOS	LIMITA PLAYA	LIMITA LITORAL	LIMITA VACÍO	LIMITA APARCAMIENTO	LÍMITA CON ESPACIO AJARDINADO	ACERA ARBOLADA	TOTAL VEGETACIÓN
		SÍ					SÍ		SÍ
		SÍ				SÍ			
		SÍ						SÍ	SÍ
		SÍ				SÍ			
			SÍ				SÍ		SÍ
			SÍ					SÍ	SÍ
			SÍ			SÍ		SÍ	SÍ
			SÍ					SÍ	SÍ
		SÍ						SÍ	SÍ
		SÍ				SÍ			
		SÍ						SÍ	SÍ
		SÍ				SÍ			
		SÍ						SÍ	SÍ
		SÍ				SÍ			
		SÍ						SÍ	SÍ
			SÍ			SÍ		SÍ	SÍ
			SÍ			SÍ			
		SÍ				SÍ			
		SÍ				SÍ	SÍ		SÍ
			SÍ			SÍ		SÍ	SÍ
			SÍ			SÍ	SÍ		SÍ
			SÍ			SÍ	SÍ		SÍ
			SÍ			SÍ	SÍ		SÍ
			SÍ			SÍ	SÍ		SÍ
			SÍ				SÍ		SÍ
			SÍ			SÍ		SÍ	SÍ
			SÍ				SÍ		SÍ
			SÍ				SÍ		SÍ
			SÍ				SÍ		SÍ
			SÍ				SÍ		SÍ
			SÍ				SÍ		SÍ
			SÍ				SÍ		SÍ
				SÍ	SÍ				
				SÍ	SÍ				
			SÍ			SÍ	SÍ		SÍ
		SÍ	SÍ				SÍ		SÍ

TRAMO	DISTANCIA m2	CARRIL BICI	CARRIL BICI DOBLE SENTIDO	CARRIL BICI SENTIDO ÚNICO	MATERIAL CARRIL BICI	ACERA	MATERIAL ACERA	PASEO	MATERIAL PASEO	
37	158.7							SÍ	Pavimento pétreo gris + pavimento pétreo rojizo	
38	540							SÍ	Pavimento pétreo gris	
39	584							SÍ	Pavimento pétreo gris	
40	214.4							SÍ	Pavimento adoquín gris + pavimento adoquín rojizo	
41	118					SÍ	Pavimento adoquín gris + pavimento adoquín rojizo			
42	573							SÍ	Pavimento adoquín gris + pavimento adoquín rojizo	
43	269.2							SÍ	Pavimento adoquín gris + pavimento adoquín rojizo	
44	283.8							SÍ	Pavimento adoquín gris + pavimento adoquín rojizo	
45	49.2							SÍ	Pavimento adoquín gris + pavimento adoquín rojizo	
46	151.6							SÍ	Pavimento adoquín gris + pavimento adoquín rojizo	
47	595	SÍ	SÍ		AP					
48	332.7					SÍ	Pavimento adoquín gris			
49	125.9					SÍ	Pavimento adoquín gris			
50	319					SÍ	Pavimento blanco de cemento y granito pulido			
51	364.9					SÍ	Pavimento adoquín gris			
52	236.8									
53	93.7									
54	150.4					SÍ	Pavimento adoquín gris + pavimento adoquín rojizo			
55	177.4					SÍ	Pavimento adoquín gris + pavimento adoquín rojizo			
56	194.2					SÍ	Pavimento gris de cemento y granito pulido			
57	441.1					SÍ	Pavimento gris de cemento y granito pulido			
58	204.1							SÍ	Pavimento adoquín gris	
59	220.5							SÍ	Pavimento adoquín gris + pavimento pétreo gris	
60	475.6							SÍ	Pavimento adoquín gris + pavimento pétreo gris	
TOTAL		26	7	19		18		14		
TOTAL m^2	16912.4	6884.7	3961.5	2923.2		4219.7		5477.5		
TOTAL % (m^2)	100	40.7	23.4	17.3		24.9		32.4		

AP- Asfalto Pigmentado

	VÍA RODADA	LIMITA EDIFICIOS	LIMITA PLAYA	LIMITA LITORAL	LIMITA VACÍO	LIMITA APARCAMIENTO	LÍMITA CON ESPACIO AJARDINADO	ACERA ARBOLADA	TOTAL VEGETACIÓN
			SÍ		SÍ				
		SÍ	SÍ						
			SÍ		SÍ				
		SÍ		SÍ			SÍ		SÍ
		SÍ		SÍ		SÍ	SÍ		SÍ
				SÍ	SÍ				
				SÍ		SÍ			
				SÍ			SÍ		SÍ
				SÍ			SÍ		SÍ
			SÍ				SÍ		SÍ
			SÍ					SÍ	SÍ
		SÍ					SÍ		SÍ
		SÍ							
				SÍ			SÍ		SÍ
				SÍ					
	SÍ				SÍ			SÍ	SÍ
	SÍ						SÍ		SÍ
				SÍ	SÍ		SÍ		SÍ
		SÍ							
		SÍ							
					SÍ				
				SÍ	SÍ	SÍ			
				SÍ					
	2	21	27	12	9	20	25	13	38
	330.5	4901.8	7946.6	5665.9	4755.4	3210.3	6551.3	2858.4	9409.7
	2	48	47	35.5	28.1	19	38.7	16.9	55.6

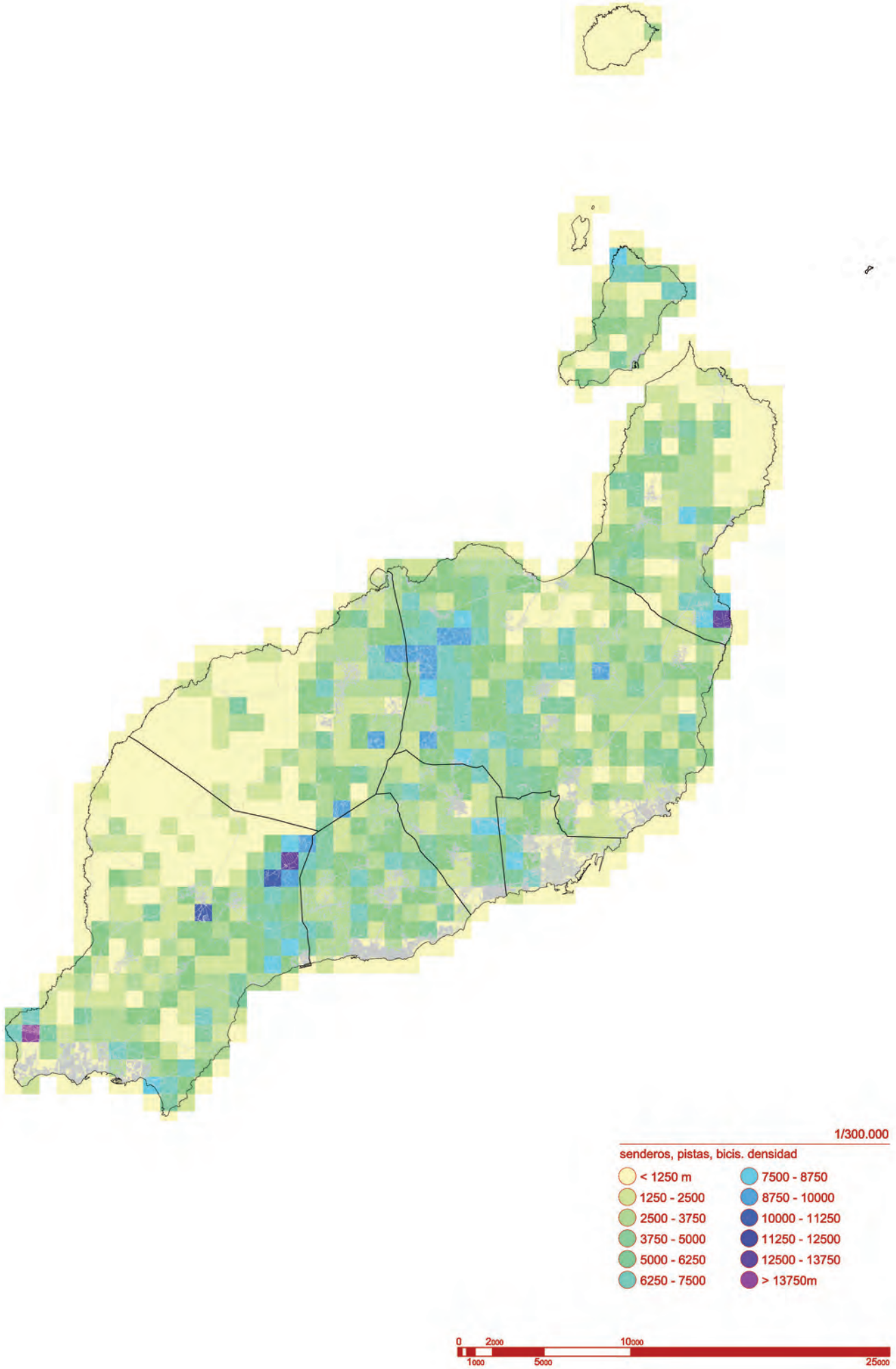
1/300.000
senderos, pistas, bicis. densidad
< 1250 m
1250 - 2500
2500 - 3750
3750 - 5000
5000 - 6250
6250 - 7500
7500 - 8750
8750 - 10000
10000 - 11250
11250 - 12500
12500 - 13750
> 13750m
0
2000
10000
1000
5000
25000

[FOTO: JIN TAIRA]

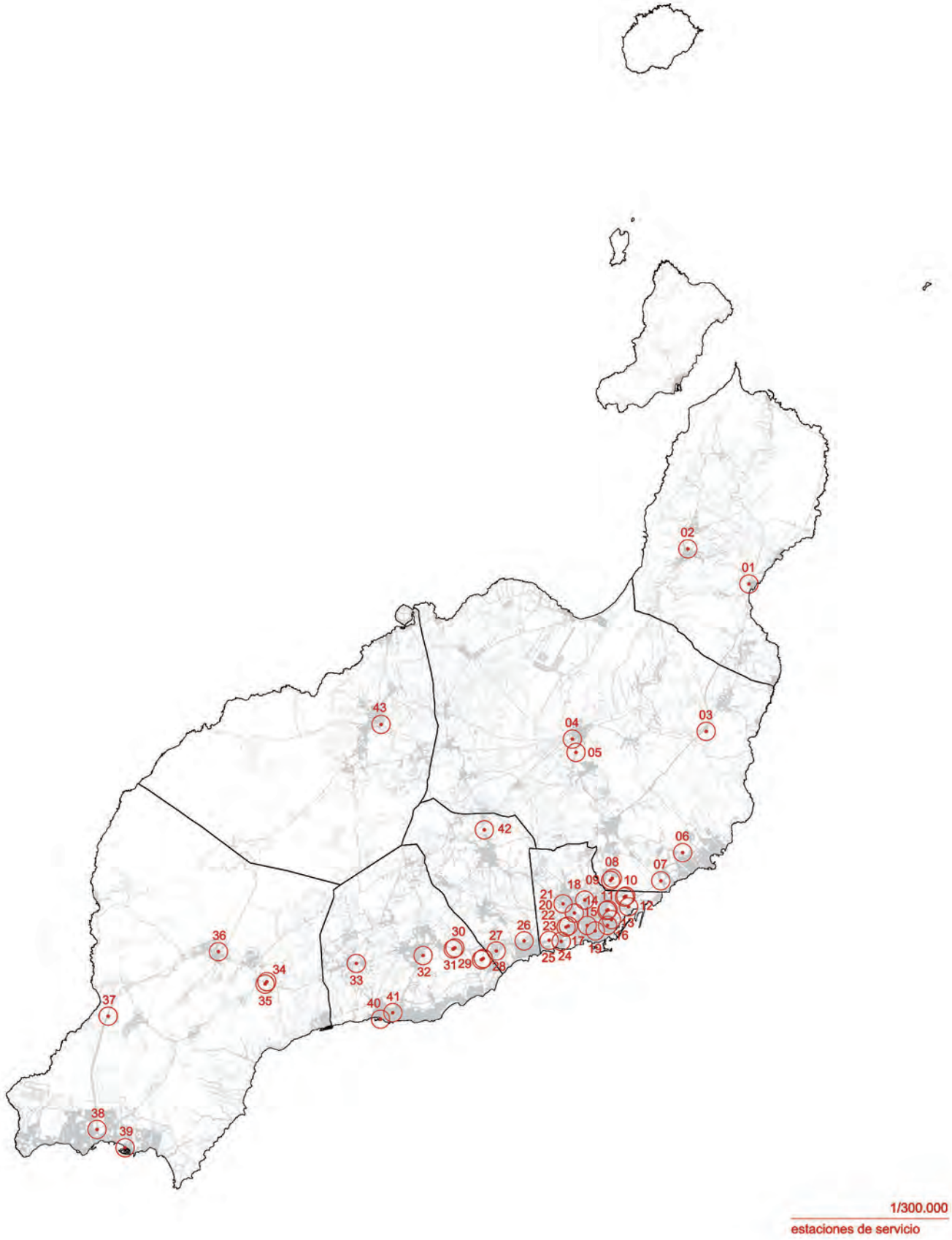
01
02
03
04
05
06
07
08
09
10
11
12
13
14
15
16
17
18
19
20
21
22
23
24
25
26
27
28
29
30
31
32
33
34
35
36
37
38
39
40
41
42
43
1/300.000
estaciones de servicio
0
2000
10000
1000
5000
25000

04.3.5 ESTACIONES DE SERVICIO



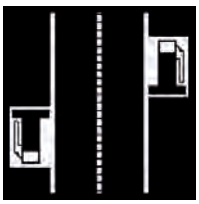

Si bien los recursos de infraestructuras viarias como los aparcamientos no han sido objeto de una política de movilidad sostenible llevada a nivel insular, las gasolineras se han multiplicado estratégicamente en el territorio. Llevando a contabilizar hasta 42 estaciones de servicio en la isla. La centralización del sistema viario en la ciudad de Arrecife, ha provocado la concentración de un 25% de las mismas en el municipio capitalino, y un 50% en un radio de 8 kilómetros a la redonda.

Si bien los números apuntan a un desequilibrio de su posicionamiento territorial, el impacto paisajístico en una isla de arquitectura blanca es evidente. Se tratan de estructuras generalmente aisladas, singulares, y cromáticamente fieles a sus colores corporativos. Resulta interesante la estrategia de compañías multinacionales como Mc Donalds, que modificaron sus colores corporativos multinacionales en la ciudad de Kioto para respetar el carácter patrimonial de la ciudad imperial.

El número de estaciones de servicio es una muestra muy evidente de la dependencia de energías fósiles en Lanzarote, aspecto a considerar en una isla declarada Reserva de la Biosfera.

Desde la puesta en vigor de la Ordenanza Estética de la Zona Industrial, las gasolineras SPL (Fig. 43) han incorporado la estética de la propuesta por el Biocrit. Le siguen en ejemplo Plenoil desde 2024 (FIg. 44) y en proyecto las estaciones de servicio Disa.

TERCIARIO/ [FOTOS: GRAFCAN/ Elaboración Propia]

009

010

011

012

013

014

015

016

017



018



019



020



021

022



023

024



025

026

027

028

029

030

031

032



033

034

035

036



037

038

039

040

041

042





043

044

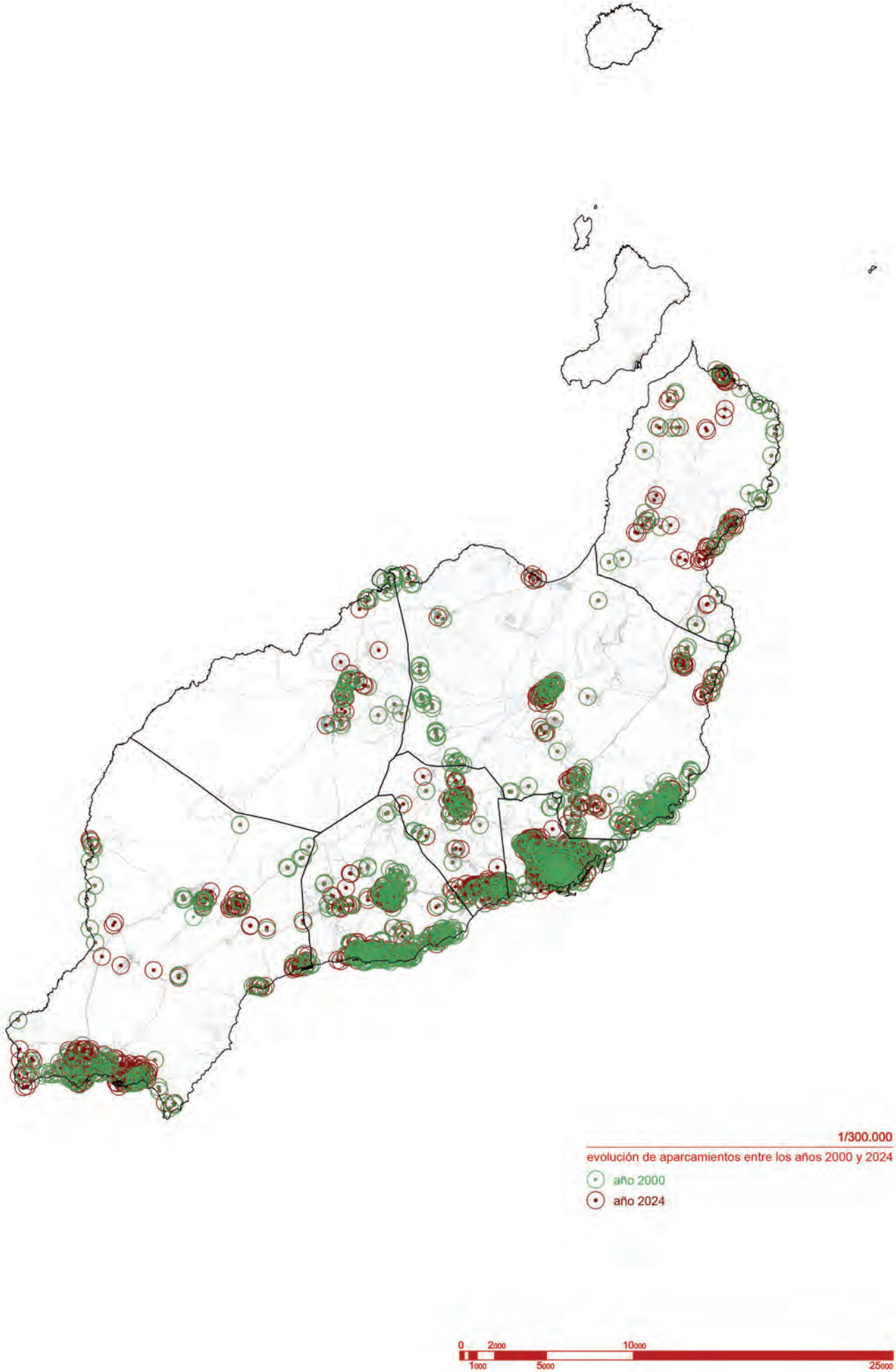
1/300.000
evolución de aparcamientos entre los años 2000 y 2024
año 2000
año 2024
0
2000
10000
1000
5000
25000

04.3.6 APARCAMIENTOS

P

La presencia expansiva del aparcamiento espontáneo en los márgenes de la carretera de la isla de Lanzarote se hace patente desde la misma salida del aeropuerto de César Manrique. Este impacto del estacionamiento, más allá de la presión en los Centros Turísticos, los miradores y otras conocidas atracciones como el Volcán del Cuervo, han surgido en los últimos años atraídas por las RR.SS., dando lugar a un fenómeno inesperado que precisa de una planificación inmediata y que en consecuencia se incrementa año a año, vinculándose a la tensión provocada por el presión turística, no solo en la carretera, sino en los núcleos residenciales, y diseminados.

El presente documento presenta una valoración cuantitativa de aparcamientos y su evolución en los años 2000, 2013 y 2024.

En los suelos turísticos, se han estudiado Playa Blanca, Puerto Calero, Puerto del Carmen y Costa Teguise. Dando como resultado de un incremento de un 20% de superficie de aparcamientos en el periodo 2000-2024.

En el caso de Arrecife, ha habido un incremento de un **62%** en el mismo periodo.

En los otros núcleos urbanos de Lanzarote, tales como Yaiza, Uga, Tinajo, Tías, Teguise, Famara, San Bartolomé, Playa Honda y su Zona Industrial, Haría y Órzola el estudio ha arrojado un incremento del 53%.

Caso reseñable, es igualmente el dato arrojados en los asentamientos rurales, en donde arroja un revelador dato de un 47%.

En resumen, Lanzarote presenta en su evolución de superficie de aparcamiento, un incremento medio de un **46%** en el periodo del 2000 al 2024, pasando de 139 ha a **261 ha**, lo que equivaldría a un parque móvil de unos **104.750 vehículos.**

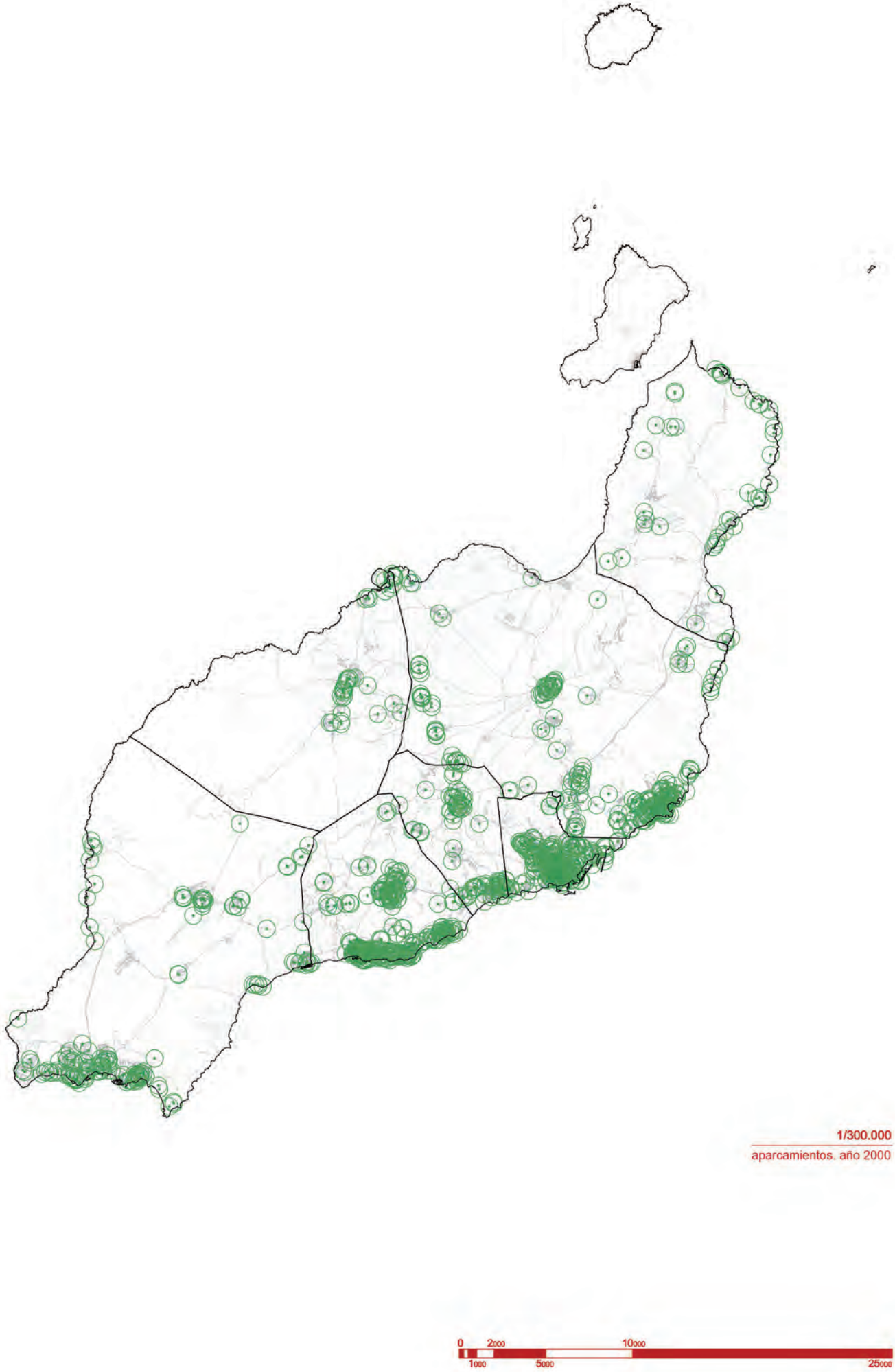
1/300.000
aparcamientos. año 2000
0
2000
10000
1000
5000
25000

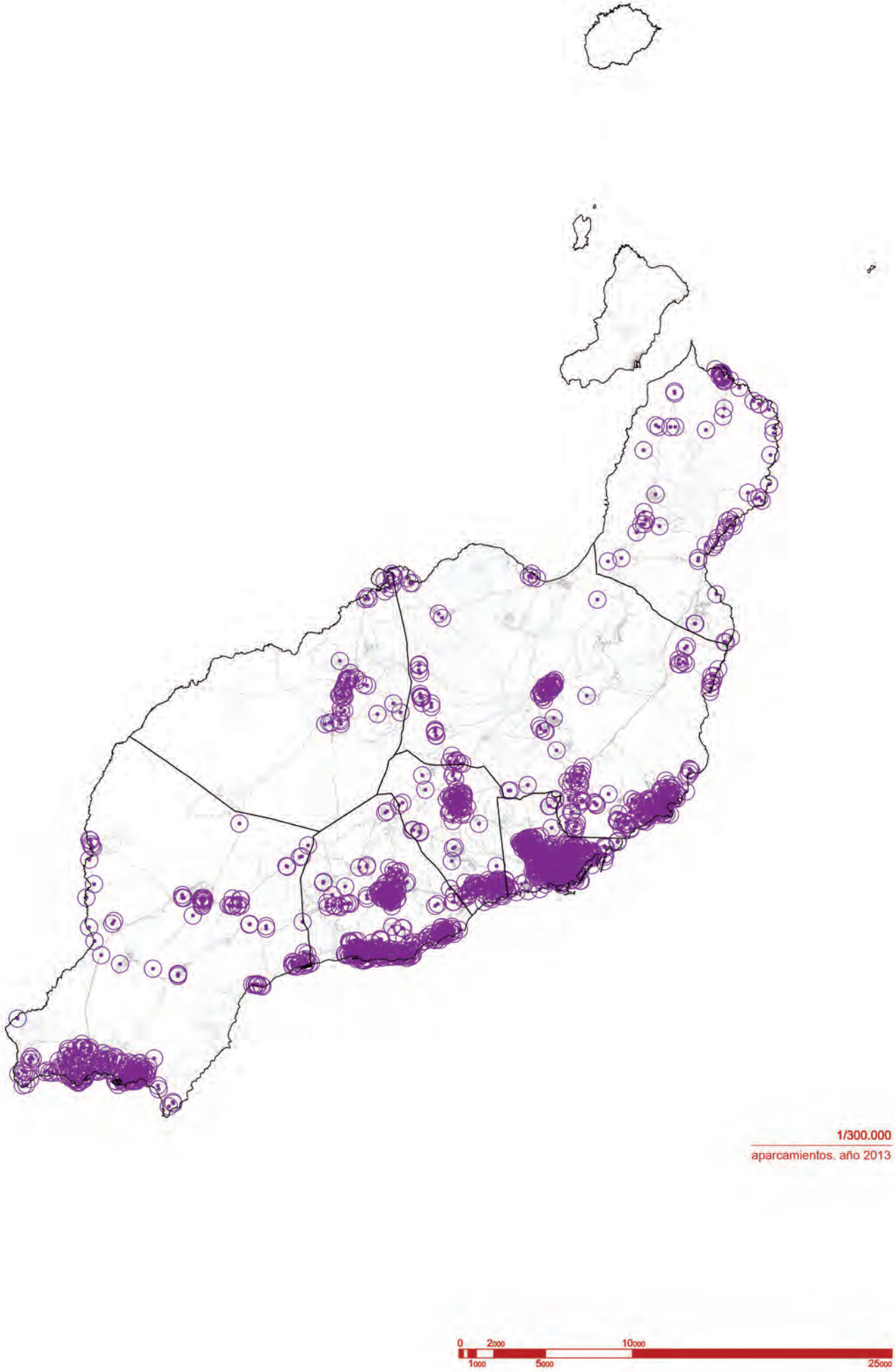
1/300.000
aparcamientos. año 2013
0
2000
10000
1000
5000
25000

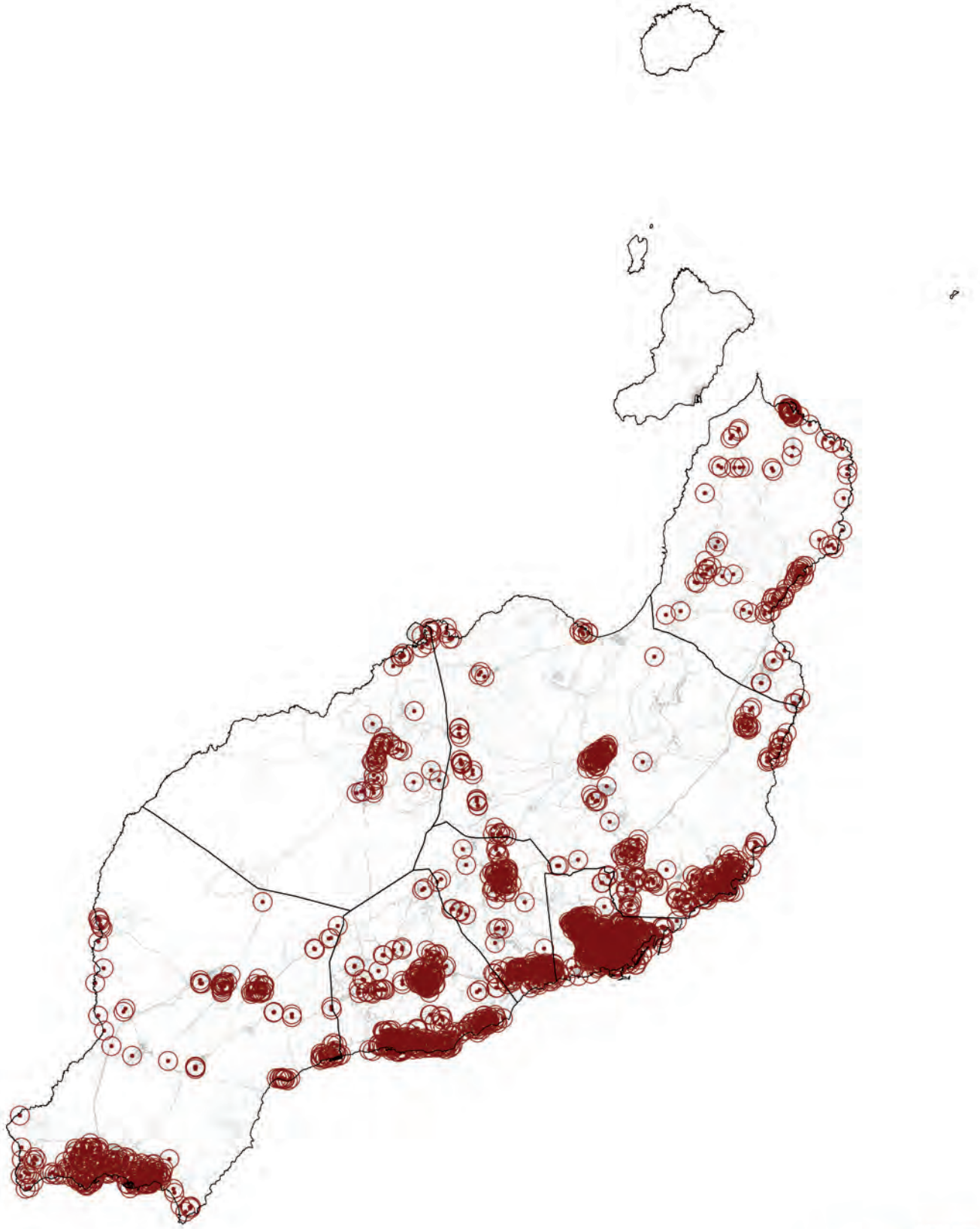

1/300.000

aparcamientos. año 2024

0 2000 10000

1000 5000 25000

1/125.000

evolución de aparcamientos entre los años 2000 y 2024

año 2000

año 2024

0 1000 5000

500 2000 10000

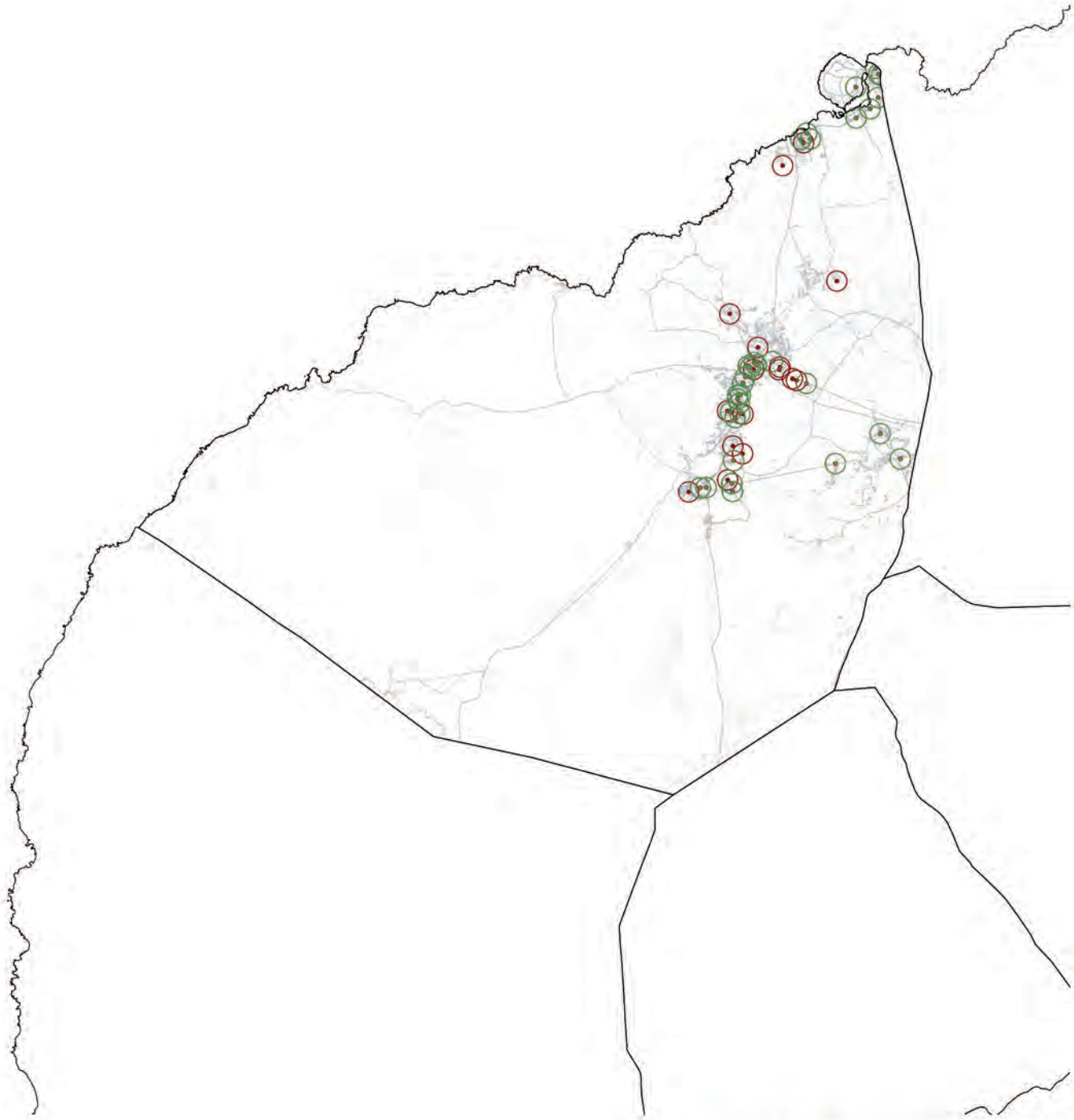

1/125.000

evolución de aparcamientos entre los años 2000 y 2024

año 2000

año 2024

1/75.000

evolución de aparcamientos entre los años 2000 y 2024

año 2000

año 2024

0 500 1000 2000 5000 10000

1/75.000

evolución de aparcamientos entre los años 2000 y 2024

año 2000

año 2024

0 500 1000 2000 5000 10000

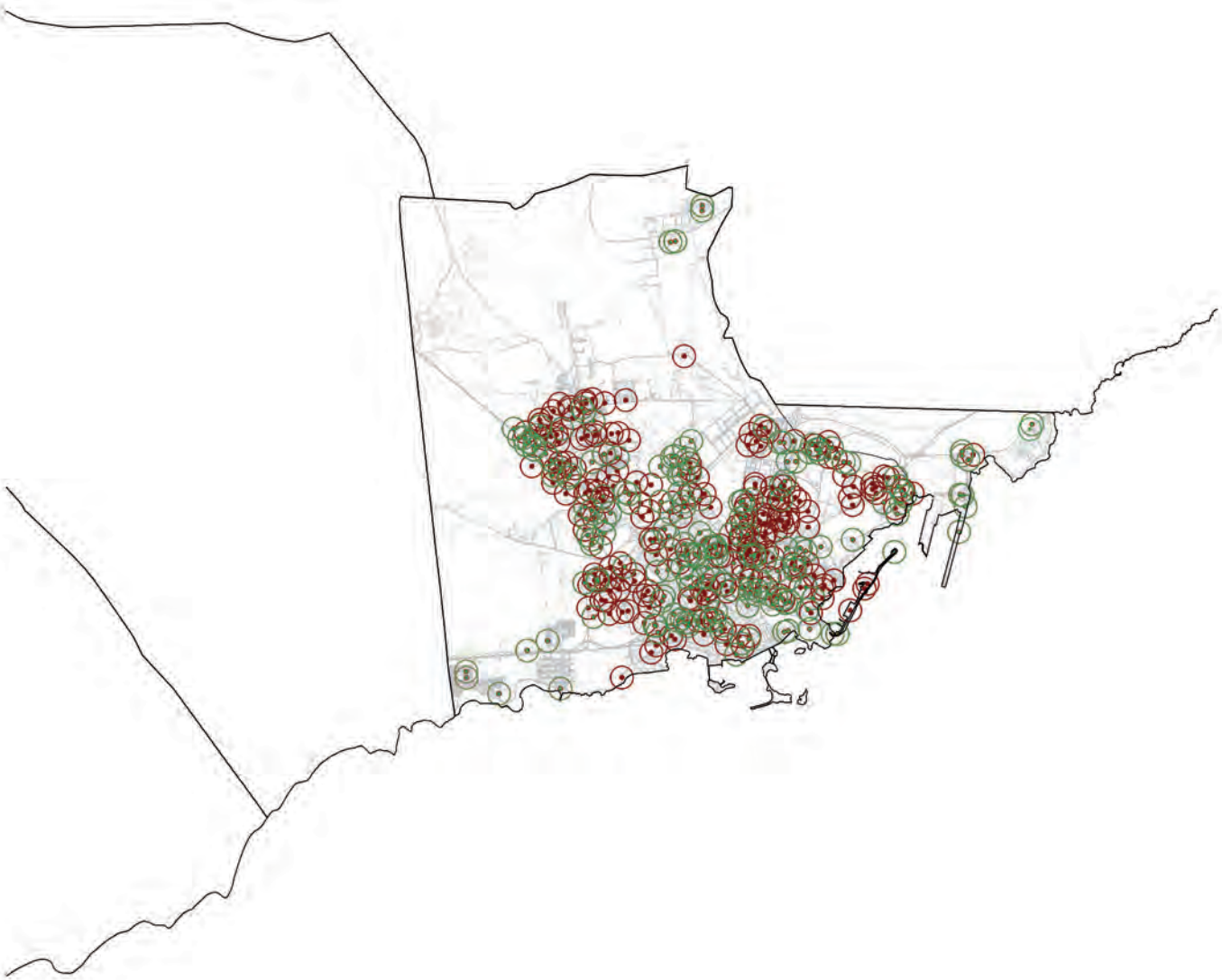

1/75.000

evolución de aparcamientos entre los años 2000 y 2024

año 2000

año 2024

0 500 1000 2000 5000 10000

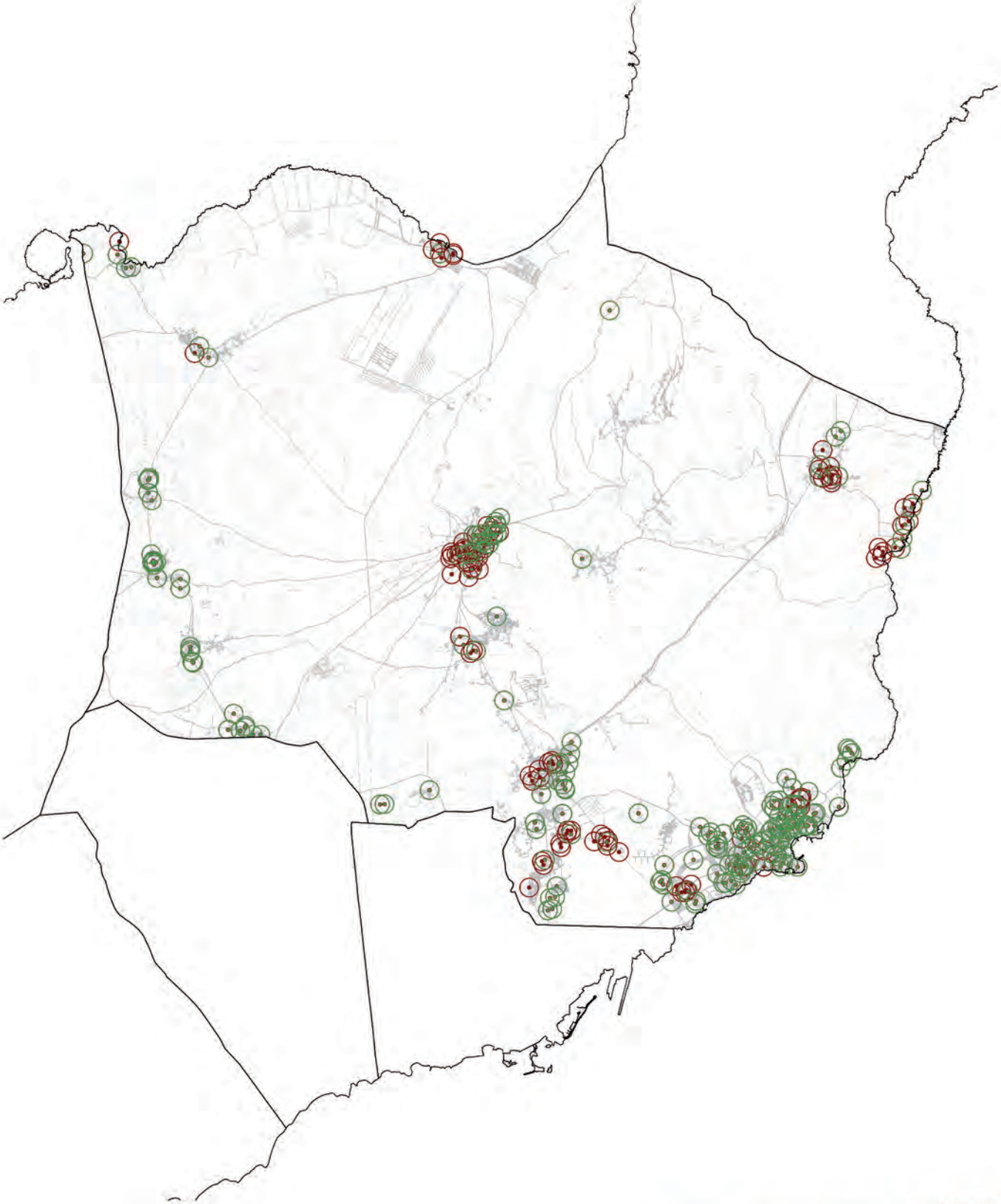

1/125.000

evolución de aparcamientos entre los años 2000 y 2024

año 2000

año 2024

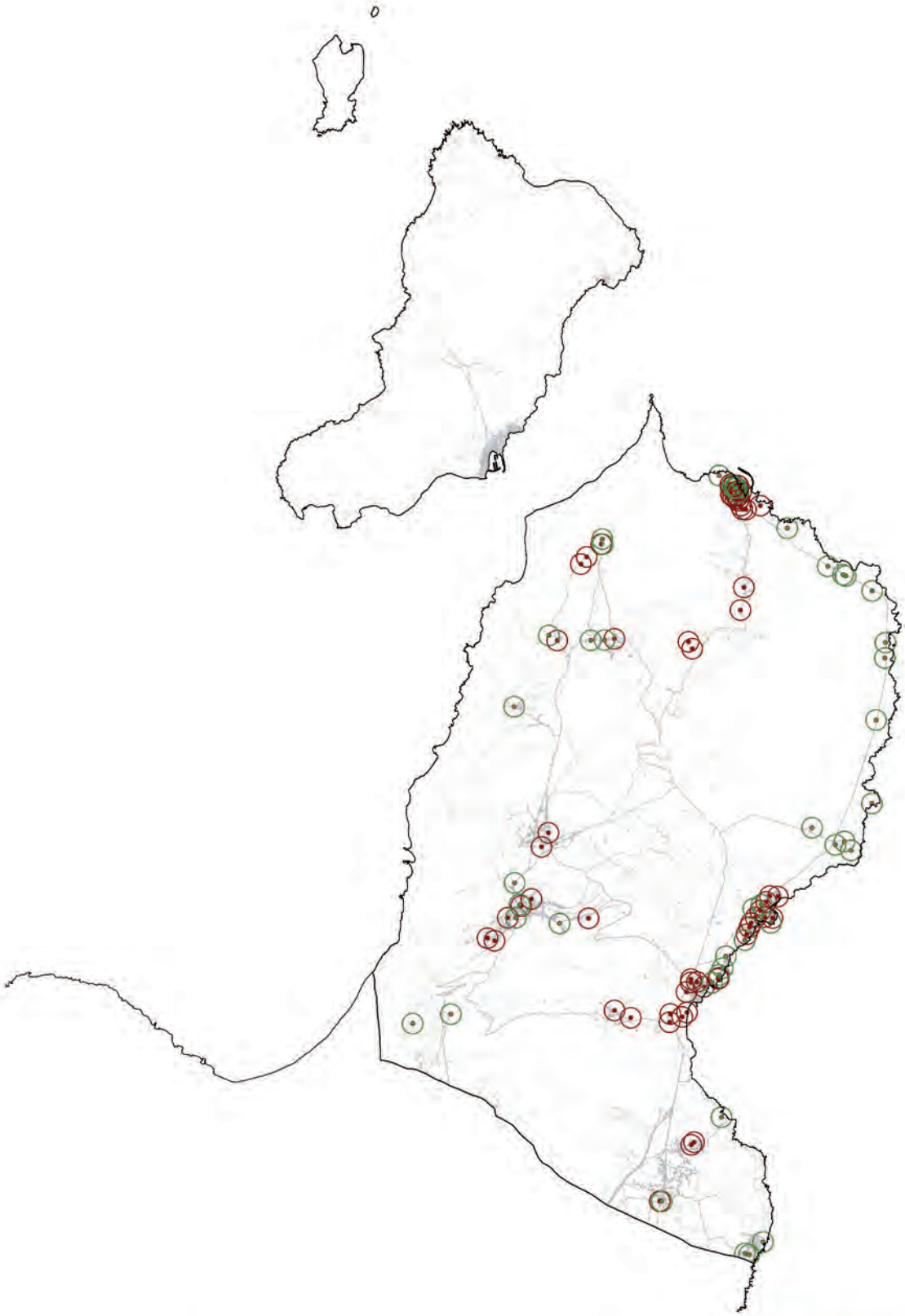

1/125.000

evolución de aparcamientos entre los años 2000 y 2024

año 2000

año 2024

SUELO DE APARCAMIENTOS MUNICIPIOS_LANZAROTE (2000)

SUELO DE APARCAMIENTOS MUNICIPIOS_LANZAROTE (2013)

SUELO DE APARCAMIENTOS MUNICIPIOS_LANZAROTE (2024)

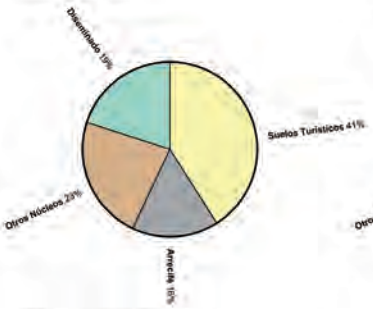

SUELO DE APARCAMIENTOS TIPOS DE SUELO_LANZAROTE (2000)

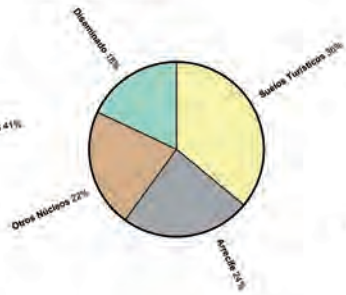

SUELO DE APARCAMIENTOS TIPOS DE SUELO_LANZAROTE (2013)

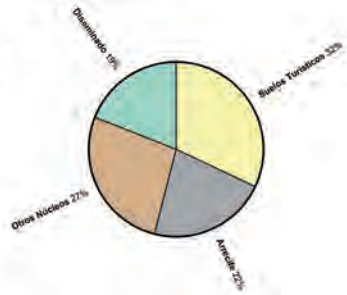

SUELO DE APARCAMIENTOS TIPOS DE SUELO_LANZAROTE (2024)

SUELO DE APARCAMIENTOS_ARRECIFE (2024)

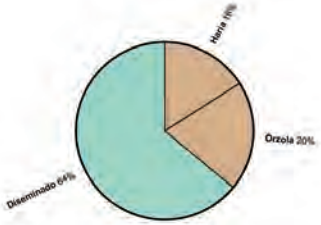

SUELO DE APARCAMIENTOS_HARÍA (2024)

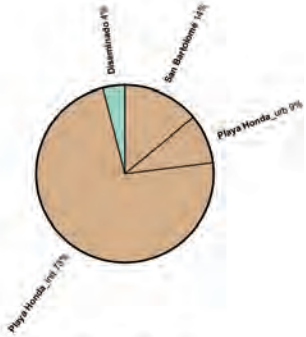

SUELO DE APARCAMIENTOS_SAN BARTOLOMÉ (2024)

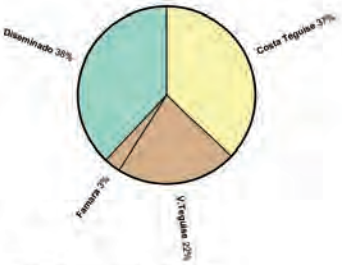

SUELO DE APARCAMIENTOS_TEGUISE (2024)

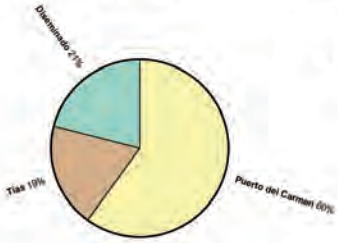

SUELO DE APARCAMIENTOS_TÍAS (2024)

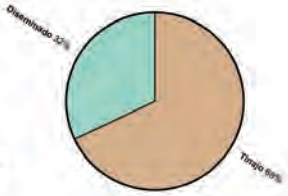

SUELO DE APARCAMIENTOS_TINAJO (2024)

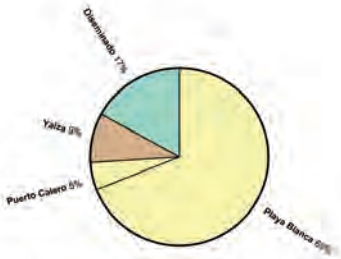

SUELO DE APARCAMIENTOS_YAIZA (2024)

SUP. APARCAMIENTOS	2000	2013	2024
YAIZA	**302223**	**508727**	**582542**
PLAYA BLANCA	204494	354157	401575
% municipio	68	70	69
PUERTO CALERO	14747	25907	28835
% municipio	5	5	5
YAIZA +UGA	24906	44278	53209
% municipio	8	9	9
DISEMINADO	58076	84385	98923
% municipio	19	17	17
TINAJO	**60357**	**85646**	**91031**
TINAJO	37799	58167	61815
% municipio	63	68	68
DISEMINADO	22558	27479	29216
% municipio	37	32	32
TÍAS	**287744**	**323132**	**374033**
PUERTO DEL CARMEN	202853	192273	224804
% municipio	70	60	60
TÍAS	48589	60478	69516
% municipio	17	19	19
DISEMINADO	36302	70381	79713
% municipio	13	22	21
TEGUISE	**280116**	**345242**	**477376**
COSTA TEGUISE	153857	171245	177322
% municipio	55	50	37
VILLA DE TEGUISE	32221	48148	104018
% municipio	12	14	22
FAMARA	1606	8473	14525
% municipio	1	2	3
DISEMINADO	92432	117376	181511
% municipio	33	34	38
SAN BARTOLOMÉ	**175161**	**216186**	**346102**
SAN BARTOLOMÉ	29452	45015	47959
% municipio	17	21	14
PLAYA HONDA_URB	23594	24099	32470
% municipio	13	11	9
PLAYA HONDA_INDUST	117090	138428	253523
% municipio	67	64	73
DISEMINADO	5025	8644	12150
% municipio	3	4	4
HARÍA	**63582**	**106663**	**159995**
HARÍA	5178	11162	25205
% municipio	8	10	16
ÓRZOLA	5812	22278	32454
% municipio	9	21	20
DISEMINADO	52592	73223	102336
% municipio	83	69	64
ARRECIFE	**223228**	**500707**	**587469**
% municipio	100	100	100

SUP. APARCAMIENTOS	2000	2013	2024
LANZAROTE	**1392411**	**2086303**	**2618548**
PLAYA BLANCA	204494	354157	401575
PUERTO CALERO	14747	25907	28835
PUERTO DEL CARMEN	202853	192273	224804
COSTA TEGUISE	153857	171245	177322
SUELOS TURÍSTICOS	**575951**	**743582**	**832536**
% isla	41	36	32
ARRECIFE	**223228**	**500707**	**587469**
% isla	16	24	22
YAIZA +UGA	24906	44278	53209
TINAJO	37799	58167	61815
TÍAS	48589	60478	69516
VILLA DE TEGUISE	32221	48148	104018
FAMARA	1606	8473	14525
SAN BARTOLOMÉ	29452	45015	47959
PLAYA HONDA_URB	23594	24099	32470
PLAYA HONDA_INDUST	117090	138428	253523
HARÍA	5178	11162	25205
ÓRZOLA	5812	22278	32454
NÚCLEOS HABIT PPALES	**326247**	**460526**	**694694**
% isla	23	22	33
DISEMINADO	**266985**	**381488**	**503849**
% isla	19	18	24

Un caso síngular es el de Órzola, que presenta una superficie de 28.780m^2 de aparcamiento para un parque de 1150 coches y una población de 371 habitantes, esto es **4 veces su población**.

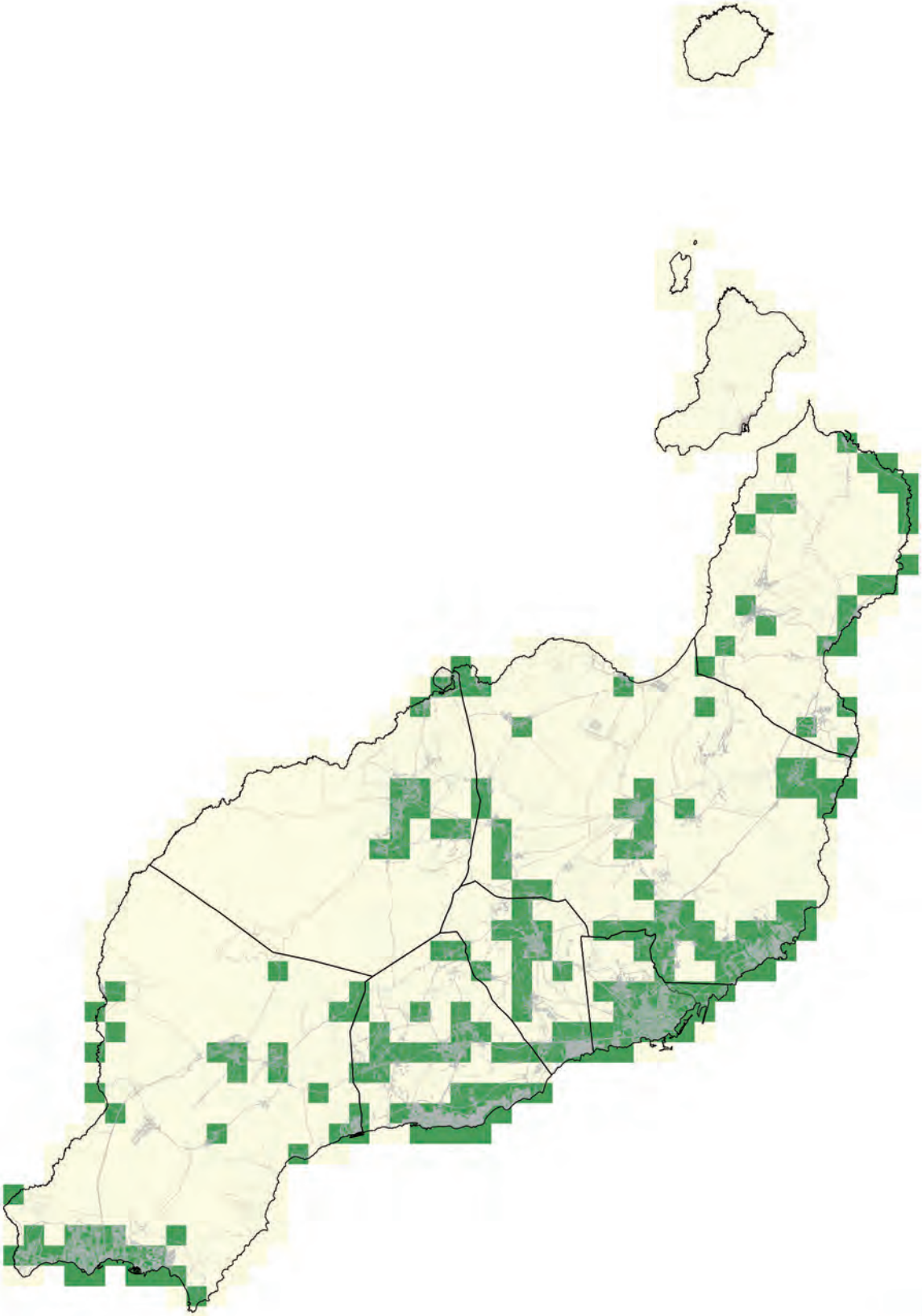

1/300.000

aparcamientos. año 2000

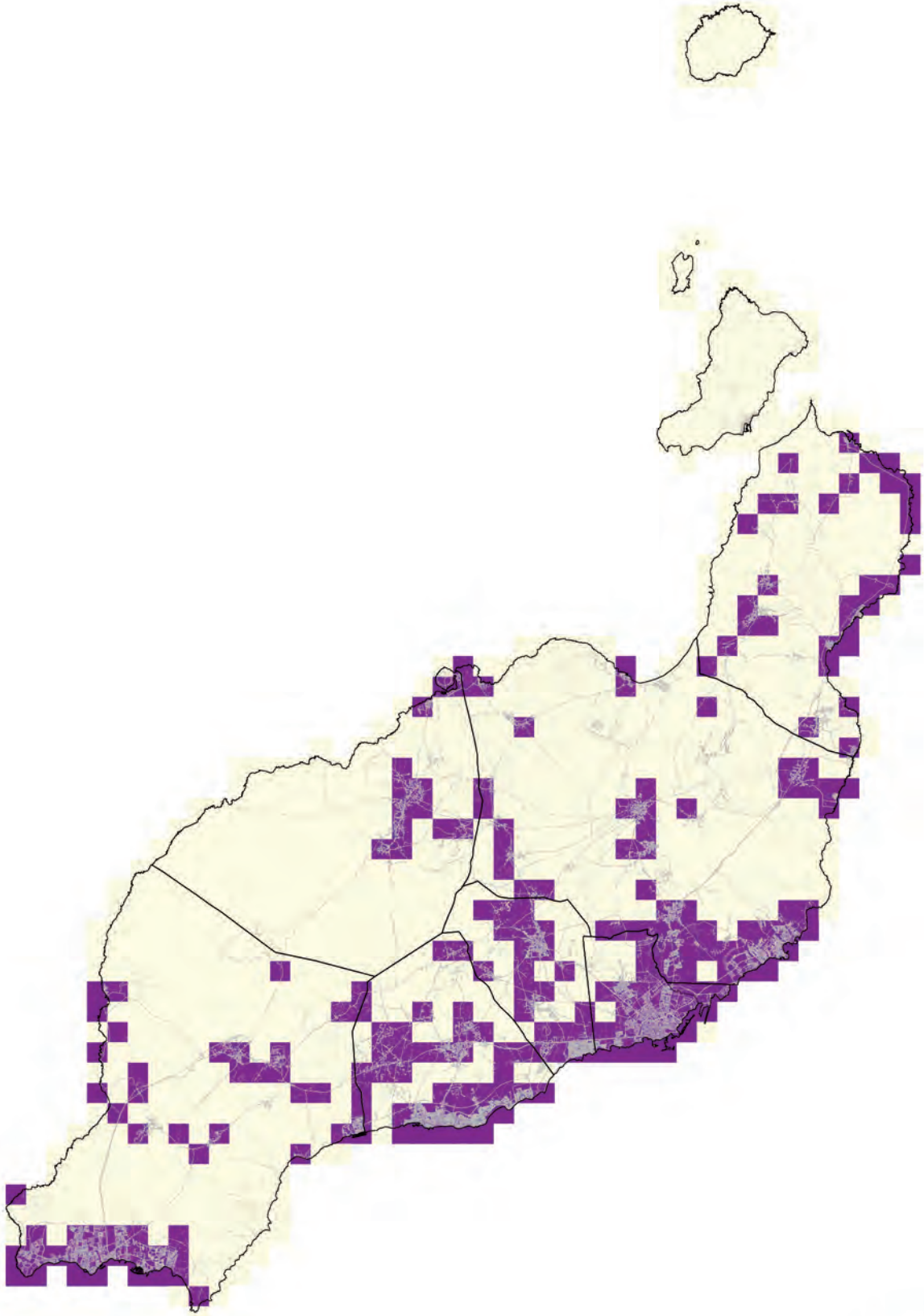

1/300.000

aparcamientos. año 2013

0 2000 10000

1000 5000 25000

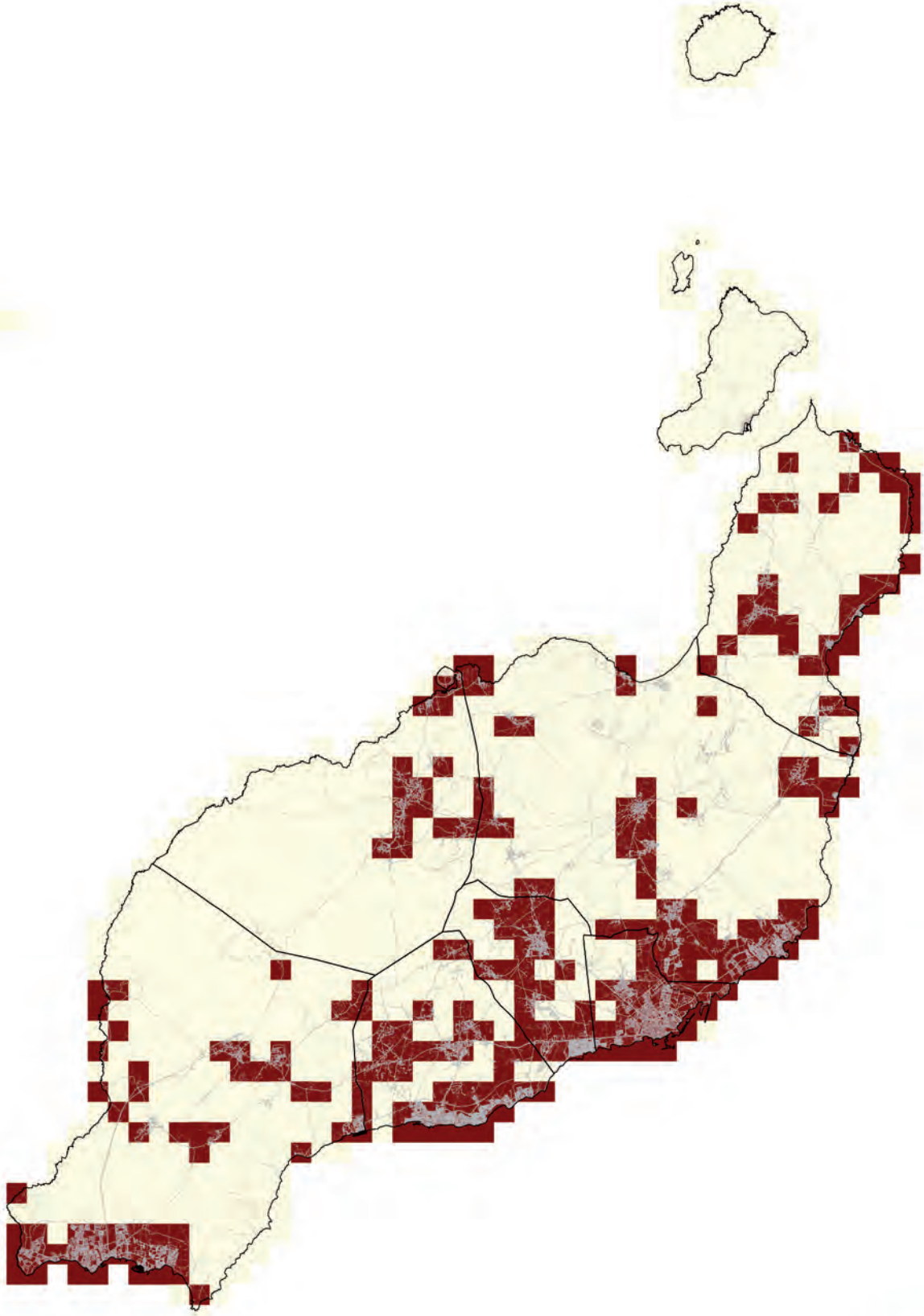

1/300.000

aparcamientos. año 2024

0 2000 10000

1000 5000 25000

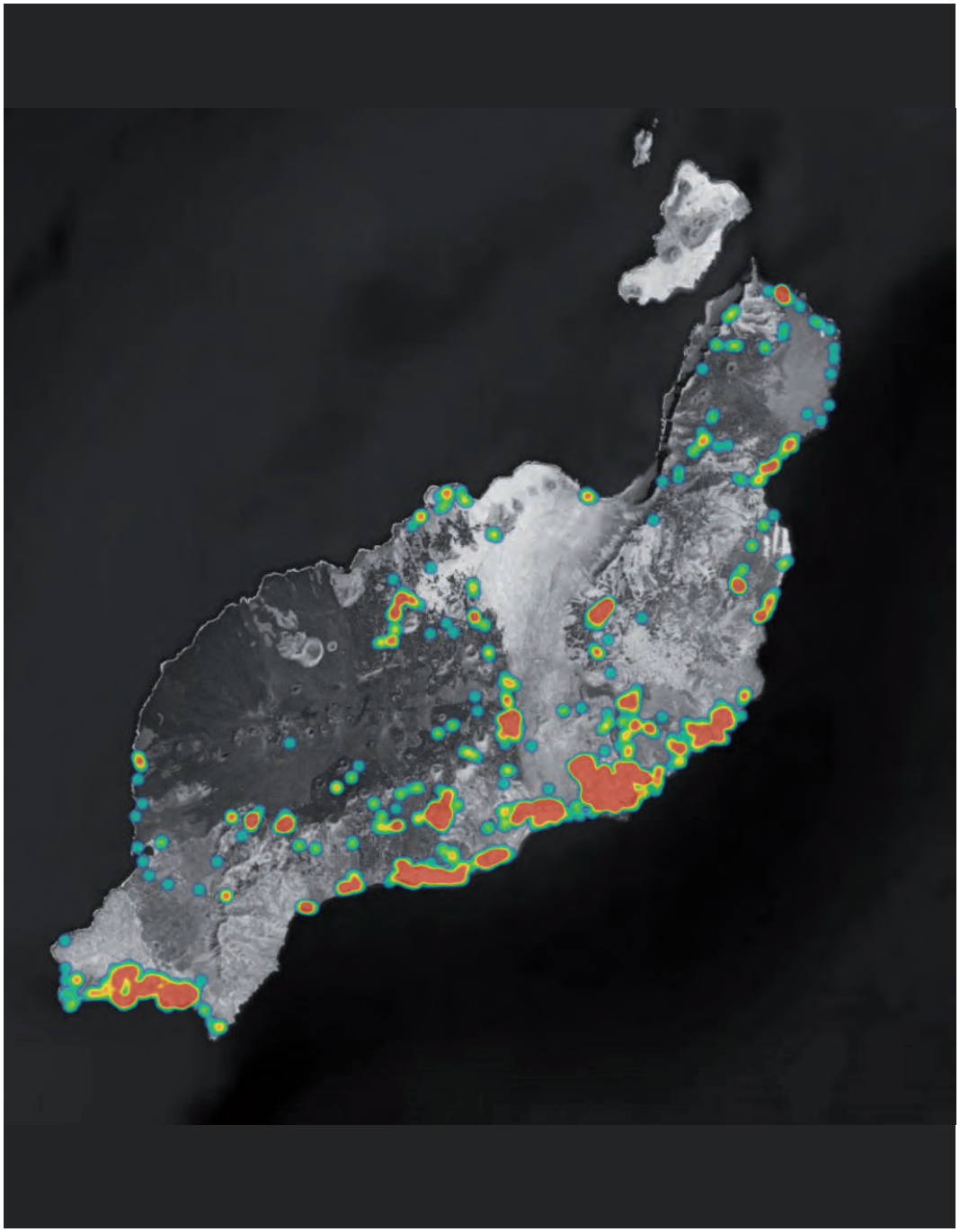

SUPERFICIE DE APARCAMIENTO EN LANZAROTE. MAPA DE CALOR 2024 [FOTOS: GRAFCAN/ Elaboración Propia]

FUNDACIÓN CÉSAR MANRIQUE

ÓRZOLA



ÓRZOLA

PLAYA HONDA

PUERTO DEL CARMEN

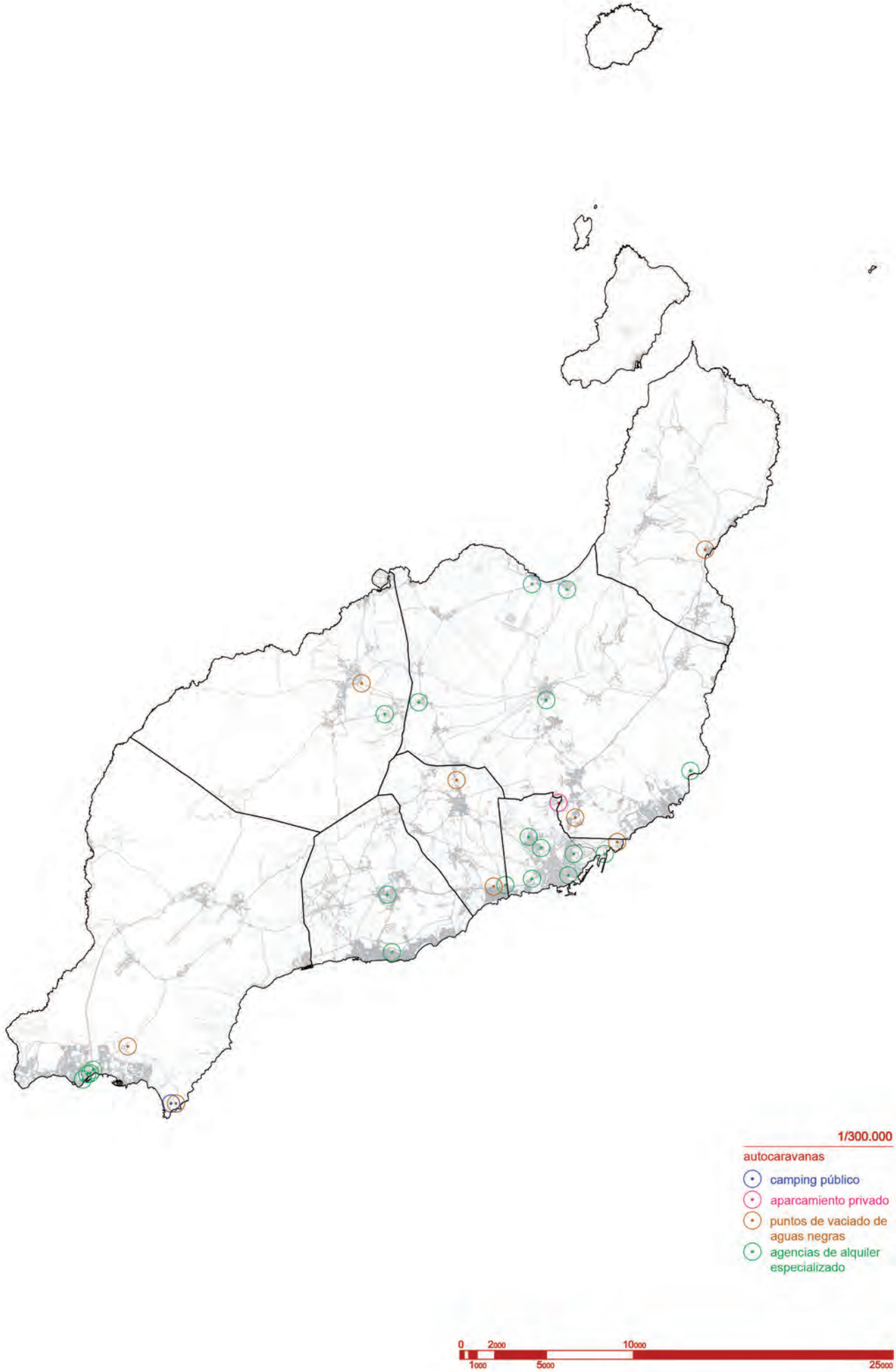
1/300.000
autocaravanas
camping público
aparcamiento privado
puntos de vaciado de aguas negras
agencias de alquiler especializado
0
2000
10000
1000
5000
25000

04.3.7 CARAVANAS

El estudio de Biocrit, presenta un estudio de la presencia de un fenómeno emergente como es la presencia de caravanas en espacios de camping público, aparcamientos privados, así como agencias de alquiler especializado.

En el camping público de la Playa de Papagayo pueden verse.

En la zona de Tahiche existe un Parking privado.

Unas 18 empresas se han especializado en el servicio de alquiler de caravanas.

Para el vaciado de aguas negras Lanzarote cuenta con 8 puntos a disposición de campers y caravanas.

PUNTA MUJERES

ARRECIFE

PLAYA QUEMADA

TESEGUITE

ARRECIFE

[FOTO: FLORA PESCADOR]

05 ESTRUCTURA



Lanzarote comprende un sistema territorial de suelo categorizado. Frente a un orden natural de origen volcánico y bajo los efectos de su climatología subtropical, surge un orden artificial que hemos categorizado en rural y urbano.

El presente documento no se centra en el estudio de los espacios naturales, que ya cuentan con medidas de protección, si bien exigen su continua vigilancia y observación.

El estudio sobre el espacio natural desarrollado se ha simplificado en cinco unidades perceptibles paisajístico-territoriales: los macizos, las rampas y llanos, las lavas y sus conos, y el corredor del Jable. A estas podríamos incluir la franja litoral, si bien su impacto en el presente estudio se hará más adelante entendido como espacio turístico y de ocio.

Entre los diferentes estudios temáticos de los espacios naturales se muestran por su impacto territorial, el paisaje volcánico con sus coladas y la detección de hasta 106 conjuntos volcánicos.

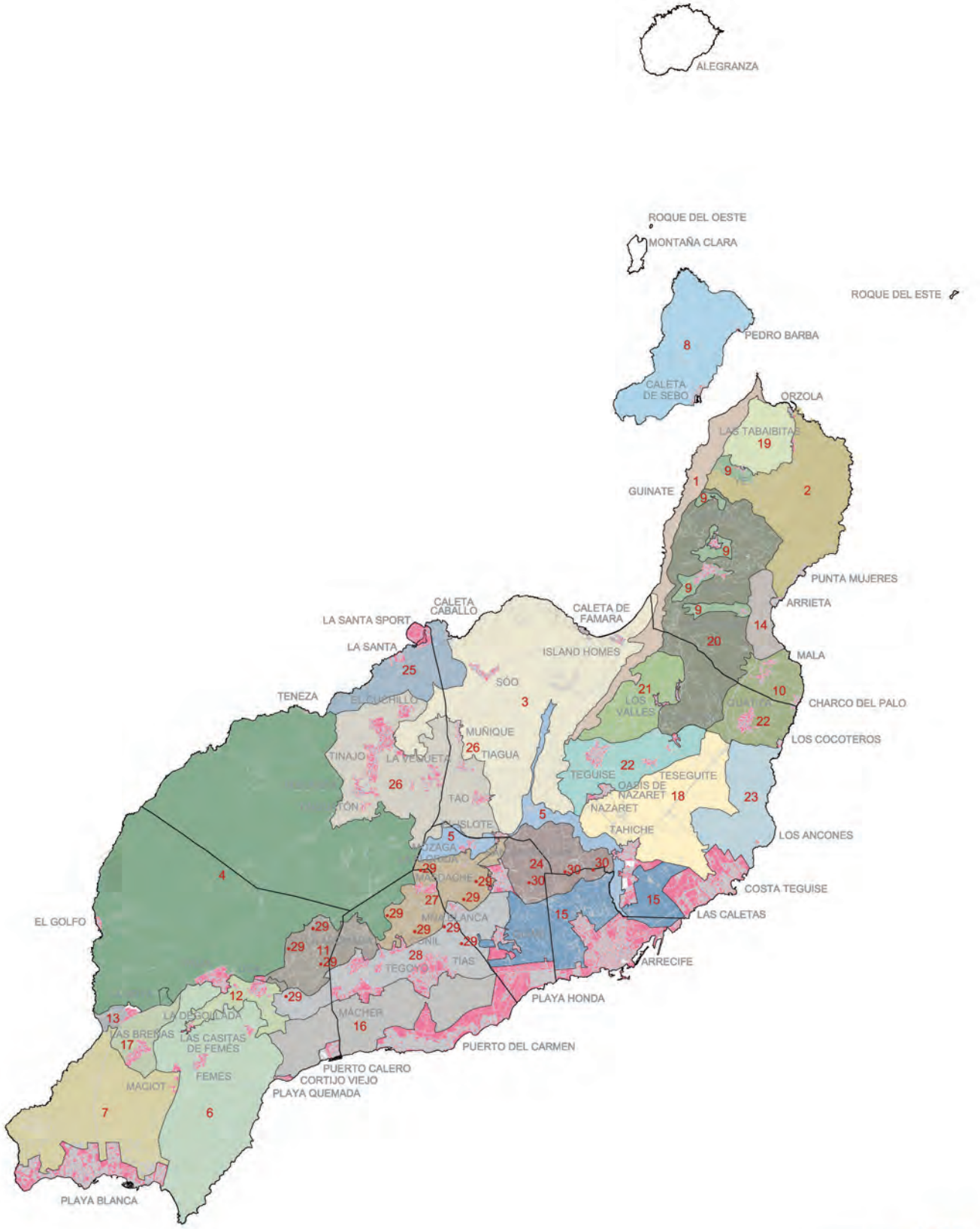
ALEGRANZA
ROQUE DEL OESTE
MONTAÑA CLARA
ROQUE DEL ESTE
PEDRO BARBA
CALETA DE SEBO
ORZOLA
LAS TABAIBITAS
GUINATE
PUNTA MUJERES
ARRIETA
MALA
CHARCO DEL PALO
LOS COCOTEROS
LOS ANCONES
COSTA TEGUISE
LAS CALETAS
ARRECIFE
PLAYA HONDA
PUERTO DEL CARMEN
PUERTO CALERO
CORTIJO VIEJO
PLAYA QUEMADA
CALETA CABALLO
LA SANTA SPORT
LA SANTA
CALETA DE FAMARA
ISLAND HOMES
SÓO
TENEZA
EL CUCHILLO
MUÑIQUE
TIAGUA
TINAJO
LA VEGUETA
LOS VALLES
TEGUISE
TESEGUITE
OASIS DE NAZARET
NAZARET
TAO
ISLOTE
TAHICHE
EL GOLFO
MIAJA BLANCA
CONIL
TÍAS
TEGOYO
MÁCHER
LA DESOLADA
LAS BREÑAS
LAS CASITAS DE FEMÉS
FEMÉS
MACIOT
PLAYA BLANCA
1/300.000
unidades de paisaje
Paisajes de dominante natural >>> 1. Risco de Famara 2. Cuestas y Malpaises de la Corona 3. El Jable 4 Paisajes de vulcanismo histórico 5. Coladas históricas del centro insular 6. Los Ajaches 7. Llanos esteparios del Rubicón y acantilados de los Charcones 8. La Graciosa Paisajes agrícolas singulares >>> 9. Vegas el Norte y valle de Tabayesco 10. Rampas y vegas de Guatiza y Mala 11. La Geria 12. Vegas de Uga y Yaiza Paisajes con valor patrimonial >>> 13. Salinas del Janubio Rampas >>> 14. Llanos litorales de Arrieta 15. Rampas de Güime, San Bartolomé, Arrecife y llano costero 16. Rampas y litoral de Puerto del Carmen y Puerto Calero 17. Rampas de las Breñas 18. Caldera de Santa Bárbara y rampa de Teguise Lomas, cuchillos y barrancos >>> 19. Lomas y valles de Órzola 20. Lomas, cuchillos y barrancos entre Guinate y Los Valles 21. Altos de la Ermita de Las Nieves y bancales de Los Valles Llanos >>> 22. Llanos y conos de Teguise, Teseguite y el Mojón 23. Llanos de la Hondura, Montaña de Saga y Montaña Corona 24. Llanos del Jable de San Bartolomé 25. Llanos litorales de la Santa y Caleta de Caballo 26. Llanos y calderas de Tinajo, Mancha Blanca y la Vegueta 27. Llanos vitícolas y calderas de Masdache y la Florida Medianías >>> 28. Medianías de Tías, la Asomada, Tegoyo y Conil Calderas y Montañas >>> 29. Calderas y Montañas entre Uga y San Bartolomé 30. Conos del Monte Mina y Montañas de Zonzamas
0 2000 10000
1000 5000 25000

05.1 UNIDADES DE PAISAJE

El Avance del PIO 2010, estructura el territorio en 30 Unidades de Paisaje. Estas a su vez se agrupan en 8 categorías: el paisaje dominante natural; el paisaje agrícola singular; el paisaje con valor patrimonial; las rampas; las lomas cuchillos y barrancos; los llanos; las medianías; y las calderas y montañas.

El estudio desarrollado en el Avance del Plan, incluye una ficha explicativa de cada unidad incorporando una descripción sobre su localización, los elementos naturales y humanos constitutivos del paisaje, la visión del mismo, sus dinámicas y las figuras de protección.

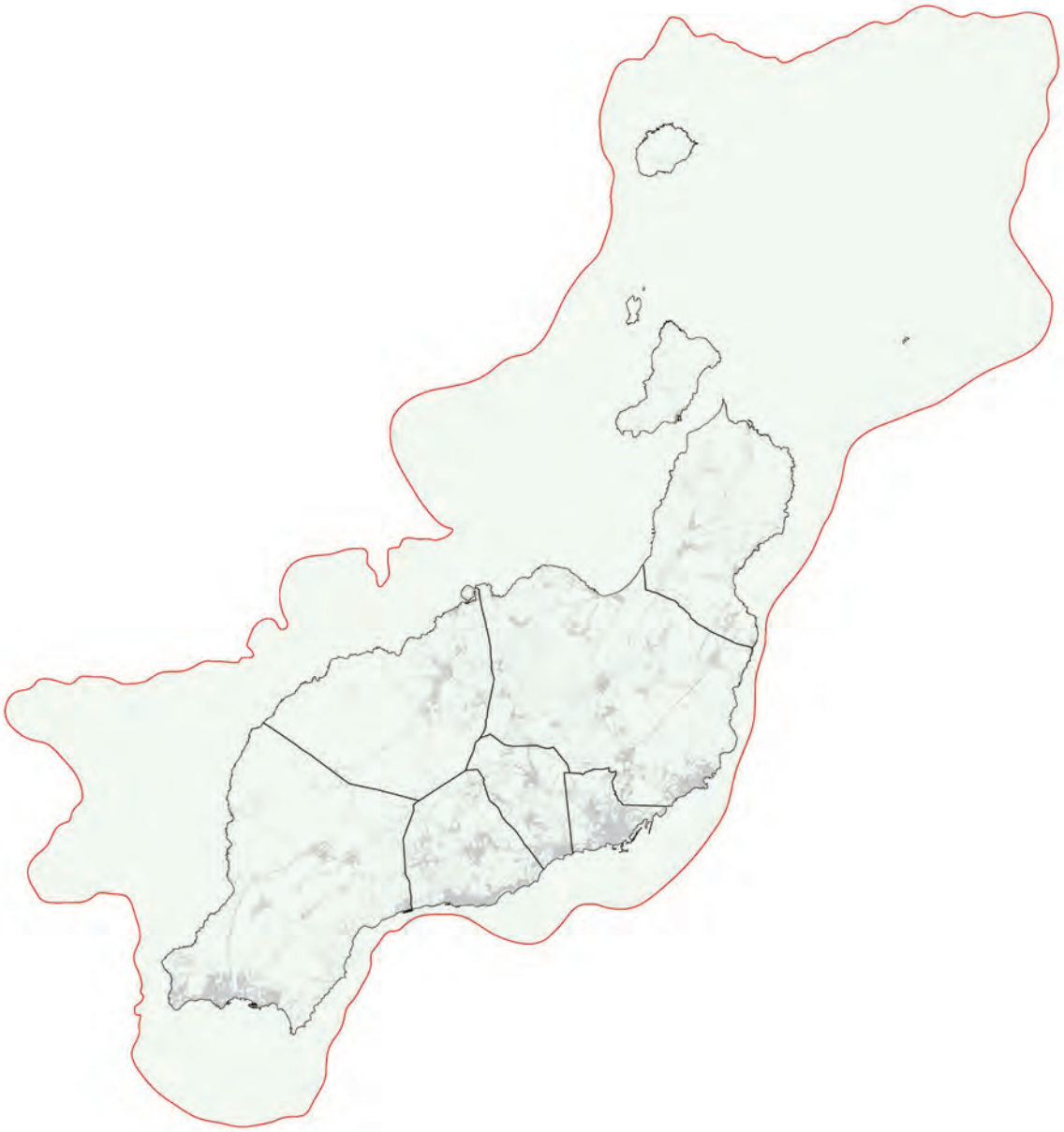

1/500.000

geoparques

0 2000 10000 50000

1000 5000 25000

05.2 PAISAJE PROTEGIDO

Lanzarote, además de ser Reserva de la Biosfera desde 1993, permitiendo la protección de una extensión de unos 1226 km^2, cuenta con otras figuras de protección como son el Geoparque, la Red Natura 2000, y su Red de Espacios Protegidos.

Los actuales 120 Geoparques Mundiales de la UNESCO son un patrimonio geológico "gestionado con criterios de protección, educación y desarrollo sostenible" (www.geoparquelanzarote.org).

El Geoparque de Lanzarote y Archipiélago Chinijo, tiene unos 2.500 km^2 formados por el conjunto de espacios sumergidos y emergidos (885 km^2). Forma parte de los 11 geoparques españoles.

La Red Natura 2000 de la Unión Europea, establece "la preservación de hábitats y especies europeas". La Red define los espacios LIC, o lugares de importancia comunitaria, que se declararán ZEC o zonas de especial conservación; y las ZEPA o zonas de especial protección para las aves.

En cuanto a la Red de Espacios Naturales Protegidos de Lanzarote, se compone de 12 áreas organizadas en seis categorías: Parques Nacionales, Reservas Naturales Integrales, Parques Naturales, Monumentos Naturales, Paisajes Protegidos, y Sitios de Interés Científico; para alcanzar una superficie de 35.635,50 hectáreas, un 42,11% de la superficie de la isla (Consejería de Política Territorial. Gobierno de Canarias, 2016).

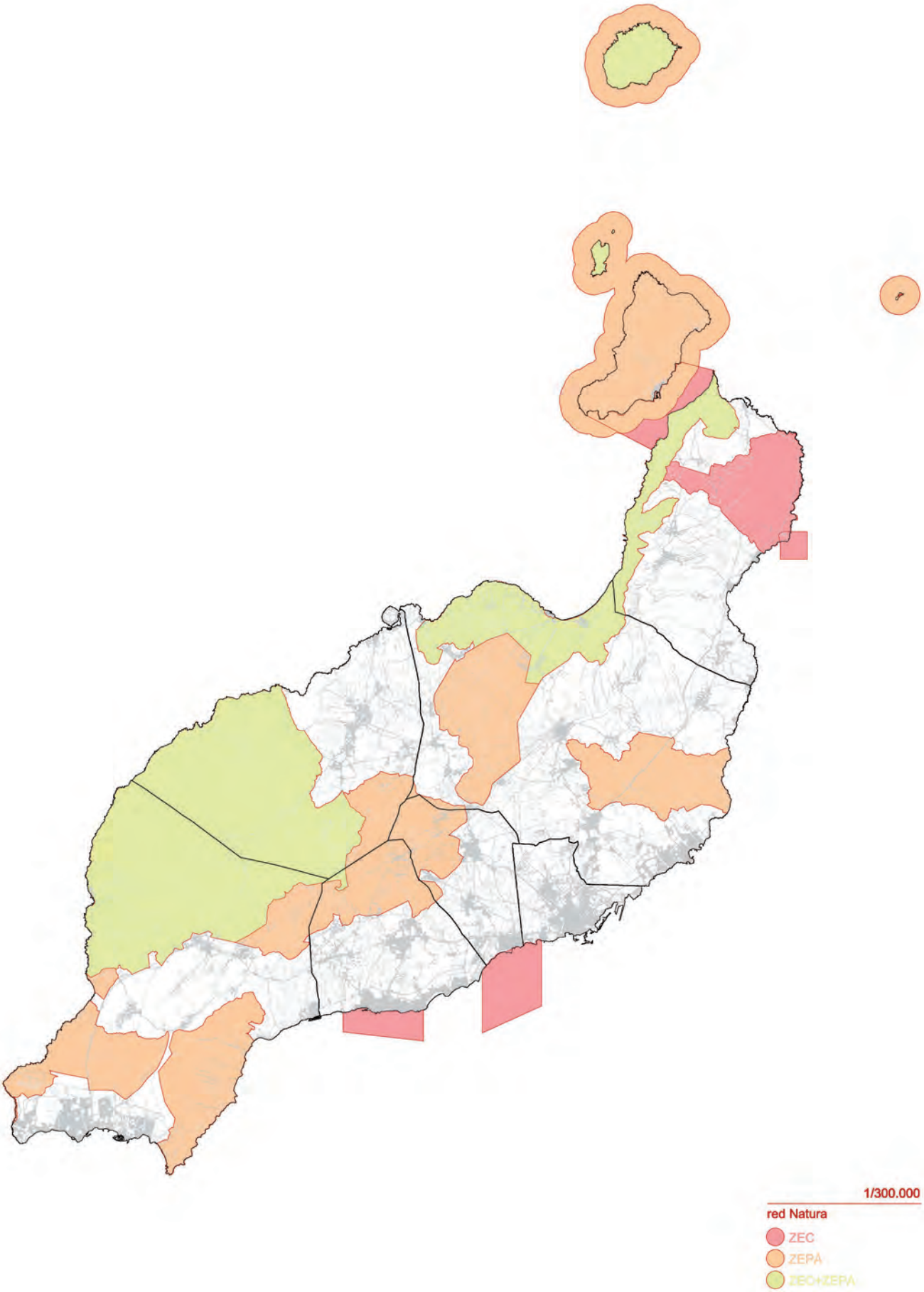
1/300.000
red Natura
ZEC
ZEPA
ZEC+ZEPA
0
2000
10000
1000
5000
25000

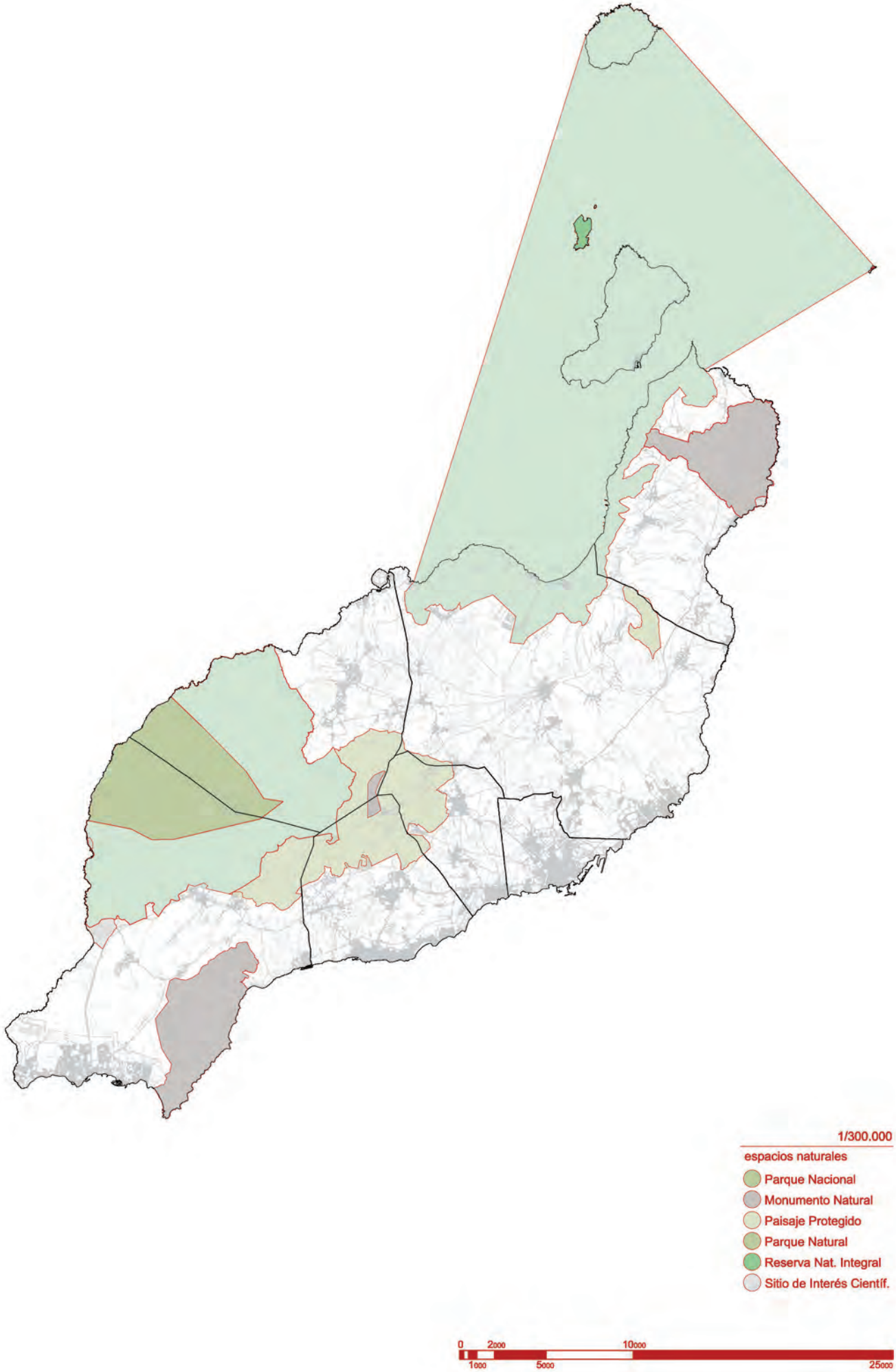
1/300.000
espacios naturales
Parque Nacional
Monumento Natural
Paisaje Protegido
Parque Natural
Reserva Nat. Integral
Sitio de Interés Científ.
0
2000
10000
1000
5000
25000

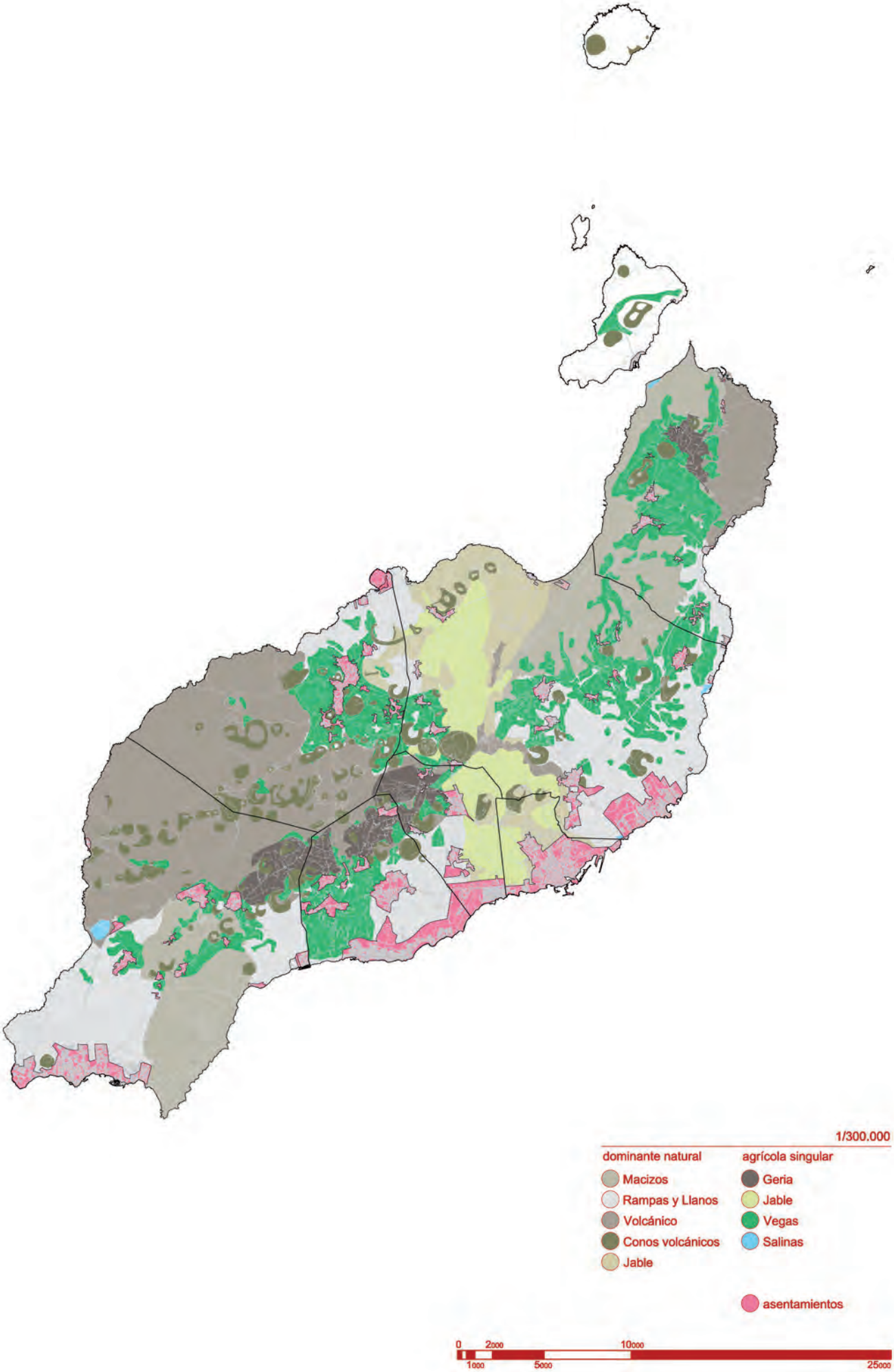
1/300.000
dominante natural
Macizos
Rampas y Llanos
Volcánico
Conos volcánicos
Jable
agrícola singular
Geria
Jable
Vegas
Salinas
asentamientos
0
2000
10000
1000
5000
25000

05.3 PAISAJE NATURAL



El estudio BIOCRIT establece la distinción del espacio natural y el artificial. Si el paisaje abiótico (determinado por el clima, agua (hidrología) y el relieve o geomorfología); y el biótico (producido por la interacción de seres vivos en el territorio, incluyendo la vegetación y la intervención humana), determinan el territorio perceptivo del paisaje en general. El documento se focaliza principalmente en el estudio del espacio artificial, desde la perspectiva de la antropización, esto es, desde el gradiente de conversión de los espacios naturales a través de la acción del ser humano.

De esta manera distingue como paisaje natural aquel que viene determinado por las unidades de paisaje con un componente dominante natural, mientras que el artificial lo hace principalmente desde la dominancia de la componente antropizada es decir: el orden agrícola y el de los asentamientos urbanos.

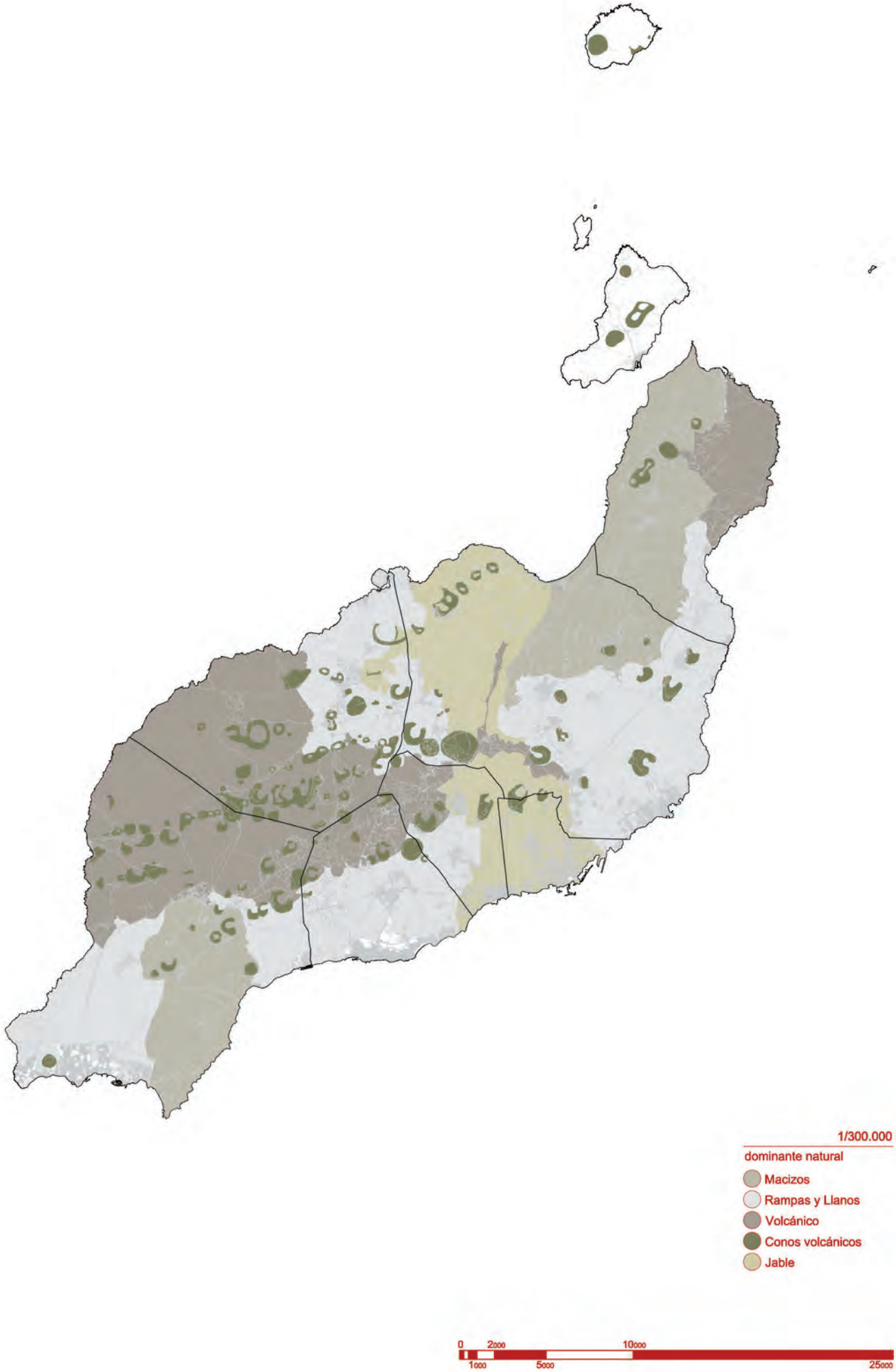
1/300.000
dominante natural
Macizos
Rampas y Llanos
Volcánico
Conos volcánicos
Jable
0
2000
10000
1000
5000
25000

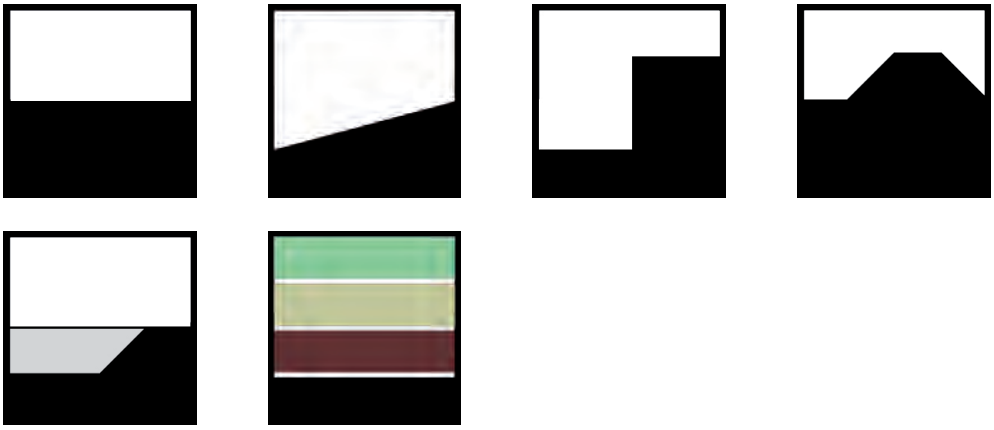

El capítulo de paisaje natural desarrolla un estudio que refleja la localización simplificada de cinco categorías: los macizos, las rampas y llanos, las lavas y conos volcánicos, y el corredor del Jable. Las unidades de paisaje definidas por el Avance del PIO del 2010, podrían incorporarse a esta categorización.

Los macizos incluirían el de los Ajaches; el Risco de Famara; las Lomas, Cuchillos y Barrancos entre Guinate y los Valles; las lomas y valles de Órzola; los altos de la Ermita de las Nieves y Bancales de los Valles.

En cuanto a las rampas y llanos, incluiríamos los llanos esteparios del Rubicón, las rampas de Guatiza y Mala, los llanos litorales de Arrieta, las rampas de Güime, San Bartolomé, Arrecife y su llano costero; las rampas de Puerto del Carmen y Puerto Calero; la rampa de las Breñas; la rampa de Teguise; los llanos de Teguise, Teseguite y el Mojón; los llanos de la Hondura, Montaña de Saga y Montaña Corona; los llanos litorales de la Santa y Caleta de Caballo; llanos Tinajo, Mancha Blanca y La Vegueta; y las Medianías de Tías, la Asomada, Tegoyo y Conil.

De las lavas y conos volcánicos, incluiríamos los Malpaíses de la Corona; el Parque Nacional de Timanfaya y el Parque Natural de los Volcanes; las coladas históricas del centro insular; la Geria; La Caldera de Santa Bárbara; los conos de Teguise; Calderas de Tinajo; Calderas de Masdache y la Florida; Calderas y Montañas entre Uga y San Bartolomé; y los Conos de Montaña Mina y Montaña de Zonzamas.

El vulcanismo pertenece a la componente dominante del paisaje en la isla

1
MACIZOS

2
RAMPAS/ LLANOS

3
VOLCÁNICO/ CONOS

4
JABLE

[FOTO: JIN TAIRA]

de Lanzarote. Es muy llamativa la alta conservación de la mayor parte de los volcanes, la carencia de construcciones en sus laderas y en general el respeto a su inaccesibilidad. Habría que reseñar que este hecho confiere un valor añadido si consideramos que uno de los paisajes de mayor interés morfológico, como es el de los cráteres, se encuentra en una buena parte oculto e invisible. Algo que debería ser muy valorado como paisaje interiorizado.

El Jable incorpora la unidad norte; los llanos del Jable de San Bartolomé; y las rampas de San Bartolomé sur.

A esta categorización de espacios naturales, podríamos incluir la franja litoral, como el litoral de los Charcones; de Arrieta; de Arrecife; de Puerto del Carmen o Puerto Calero. Si bien su impacto en el presente estudio se desarrollará más adelante entendido como espacio turístico y de ocio.

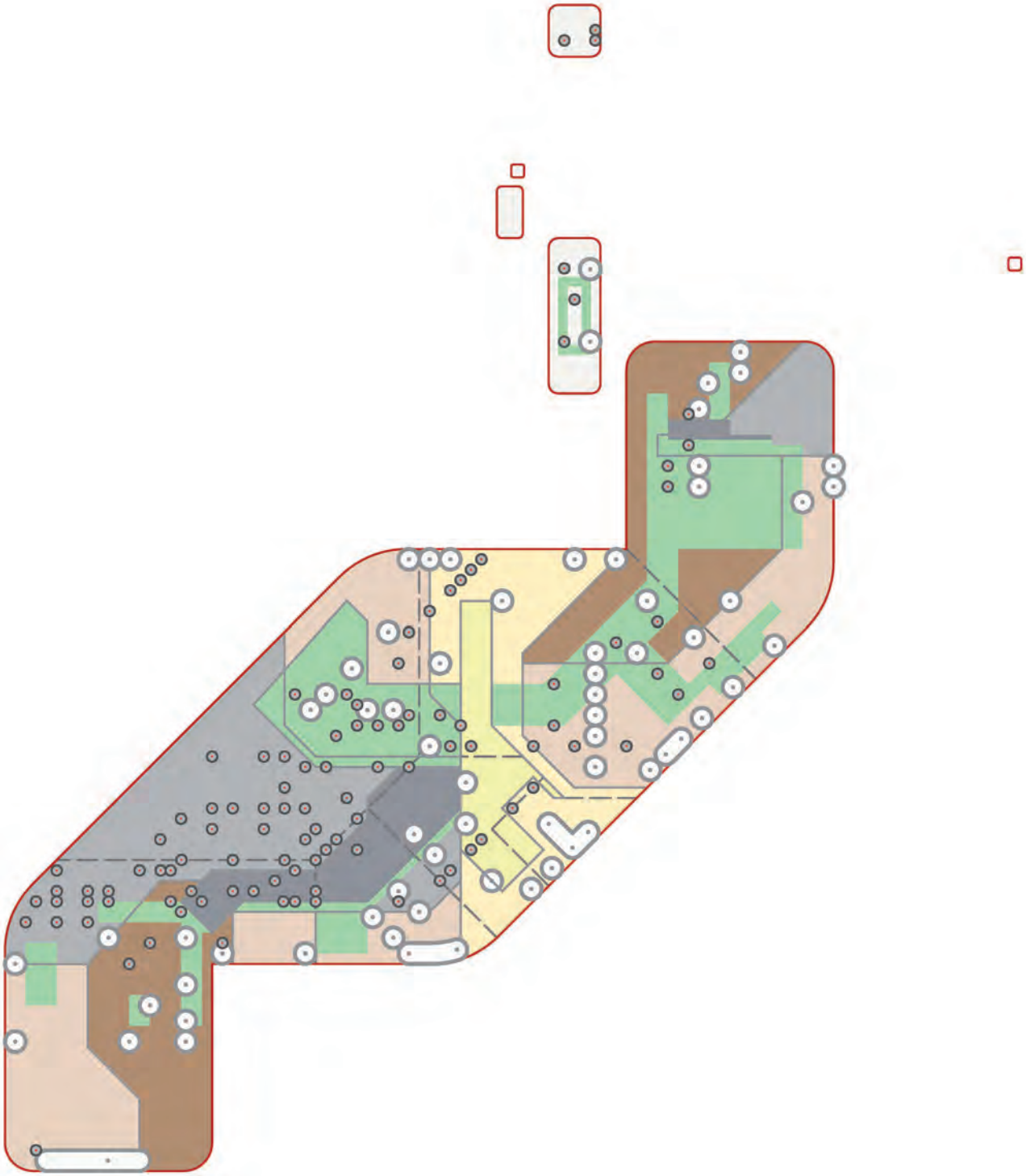

PLANO TOPOLÓGICO DE ESTRUCTURA GEOGRÁFICA/ RURAL/ URBANA

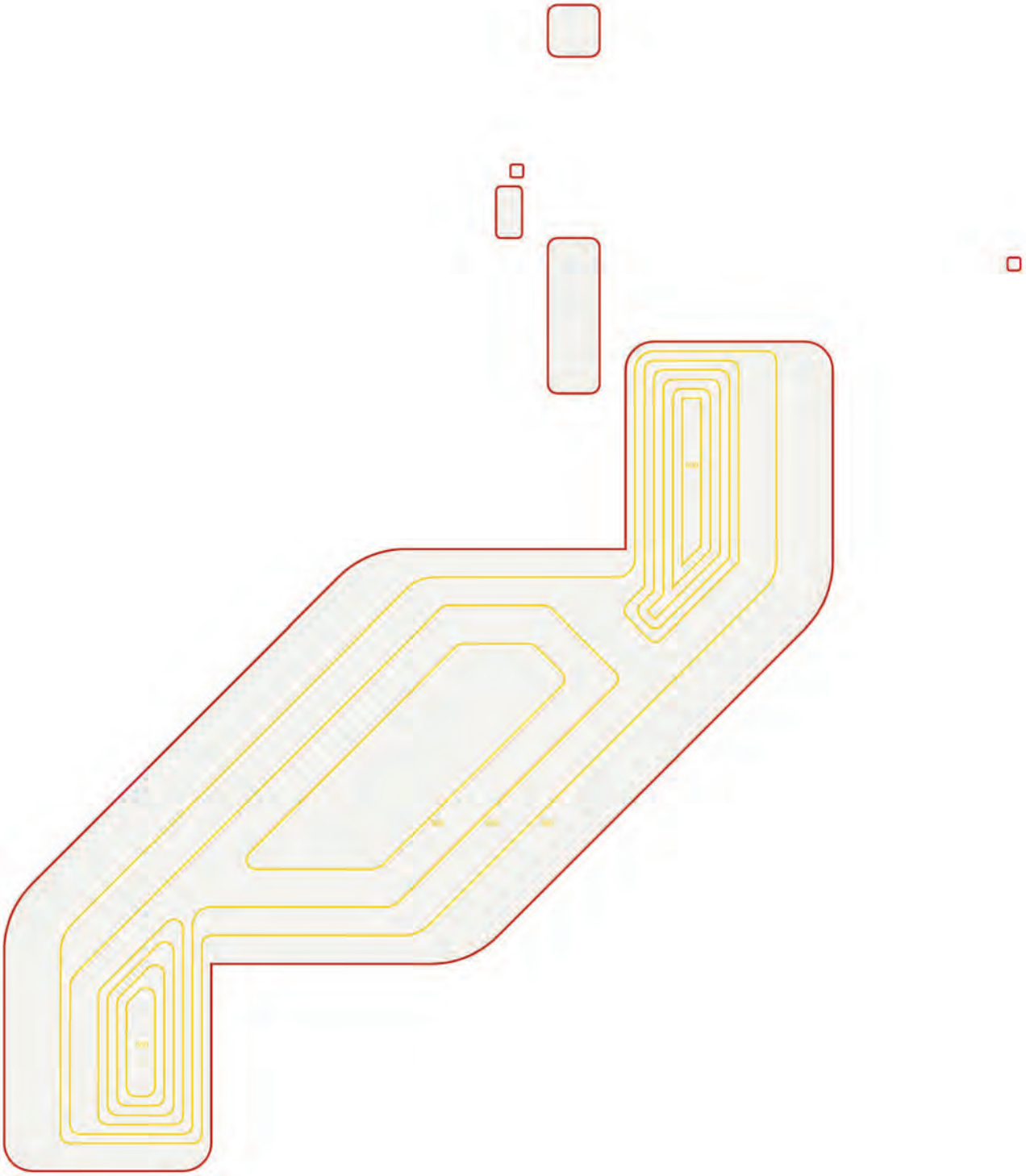

PLANO TOPOLÓGICO DE LA TOPOGRAFÍA DE LANZAROTE

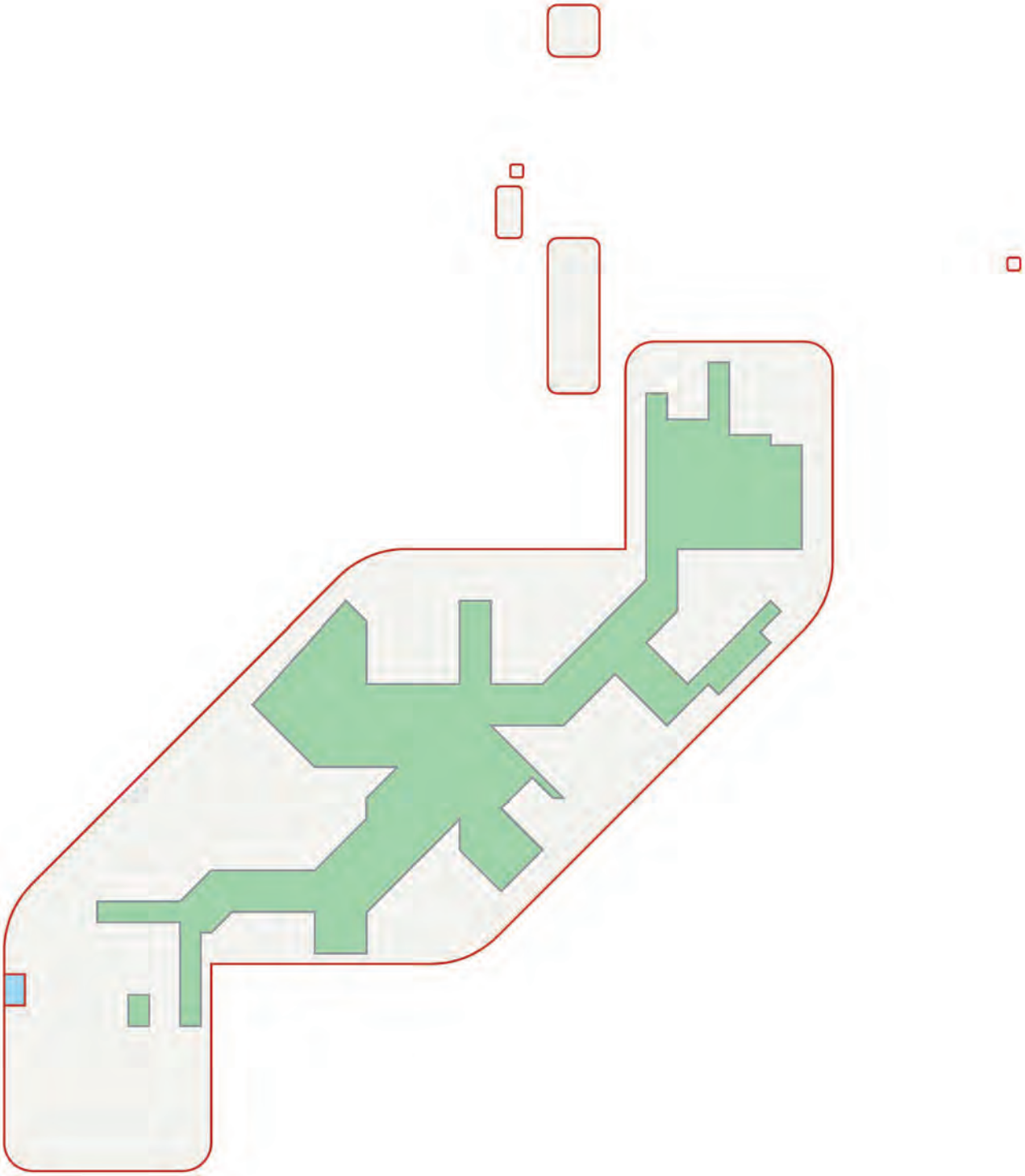

PLANO TOPOLÓGICO DE CULTIVOS DE LANZAROTE

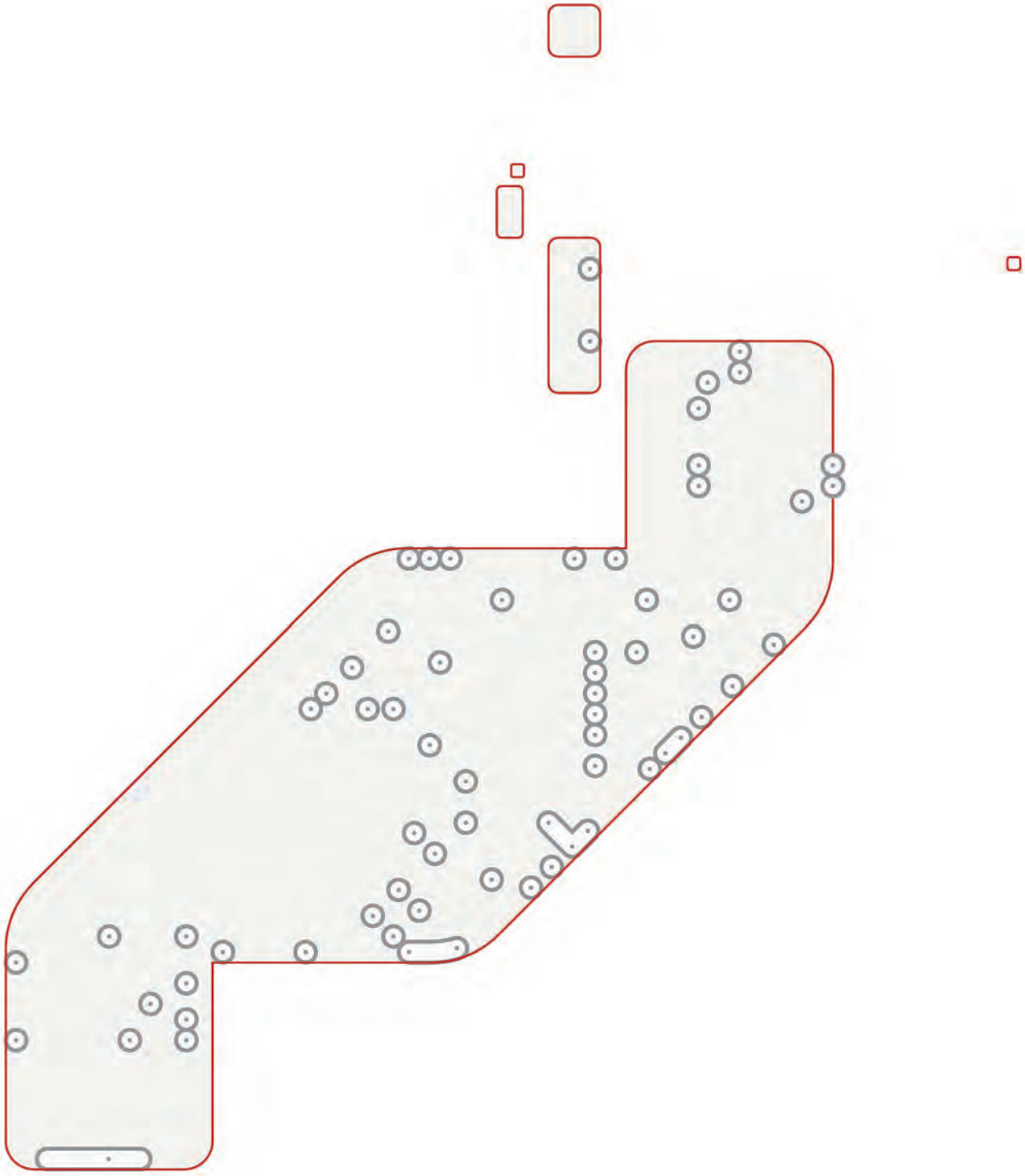

PLANO TOPOLÓGICO DE ASENTAMIENTOS DE LANZAROTE

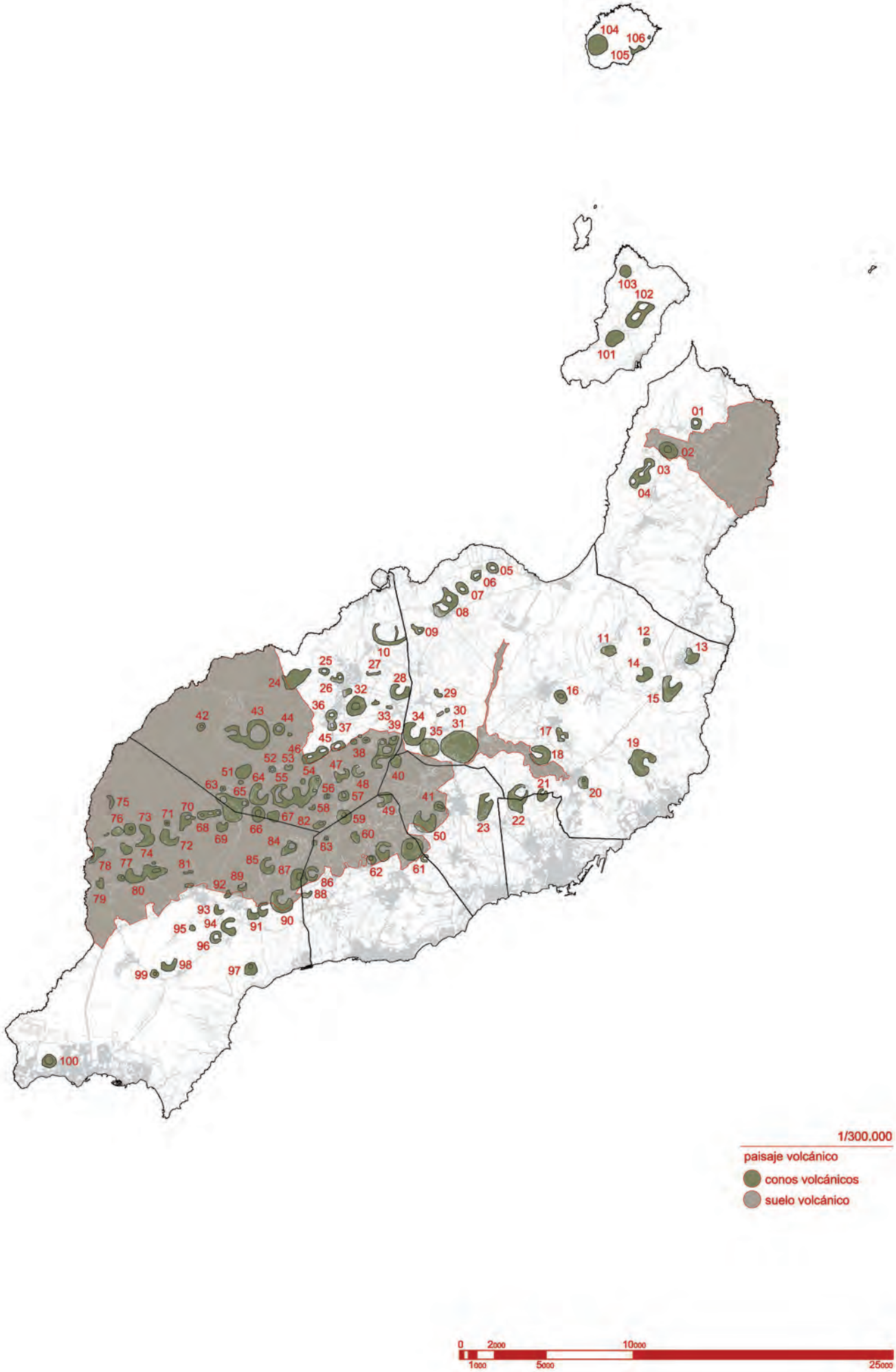
1/300.000
paisaje volcánico
conos volcánicos
suelo volcánico
0
2000
10000
1000
5000
25000

05.3.1 PAISAJE VOLCÁNICO

En esta sección localizamos y cuantificamos la posición de conos volcánicos (106 conjuntos) así como el área de paisaje de coladas insulares.

En relación al avance del PIO 2010 sobre las unidades de paisaje propuestas, incluimos los Malpaíses de la Corona; el Parque Nacional de Timanfaya y el Parque Natural de los Volcanes; las coladas históricas del centro insular; la Geria; La Caldera de Santa Bárbara; los conos de Teguise; Calderas de Tinajo; Calderas de Masdache y la Florida; Calderas y Montañas entre Uga y San Bartolomé; y los Conos de Montaña Mina y Montaña de Zonzamas.

Las edificios volcánicos se organizan principalmente en dos ejes de orientación este-oeste aproximadamente. Esta estructura geomorfológica vertebra un sistema de orientación insular de hitos naturales que otorgan a Lanzarote su sobrenombre de “la isla de los volcanes”.


001
VOLCANES
002
003
004
005
006
007
008
009
010
011
012
013
014
015
016
017
018
019
020
021
022
023
024
025
026
027
028
029
030
031
032

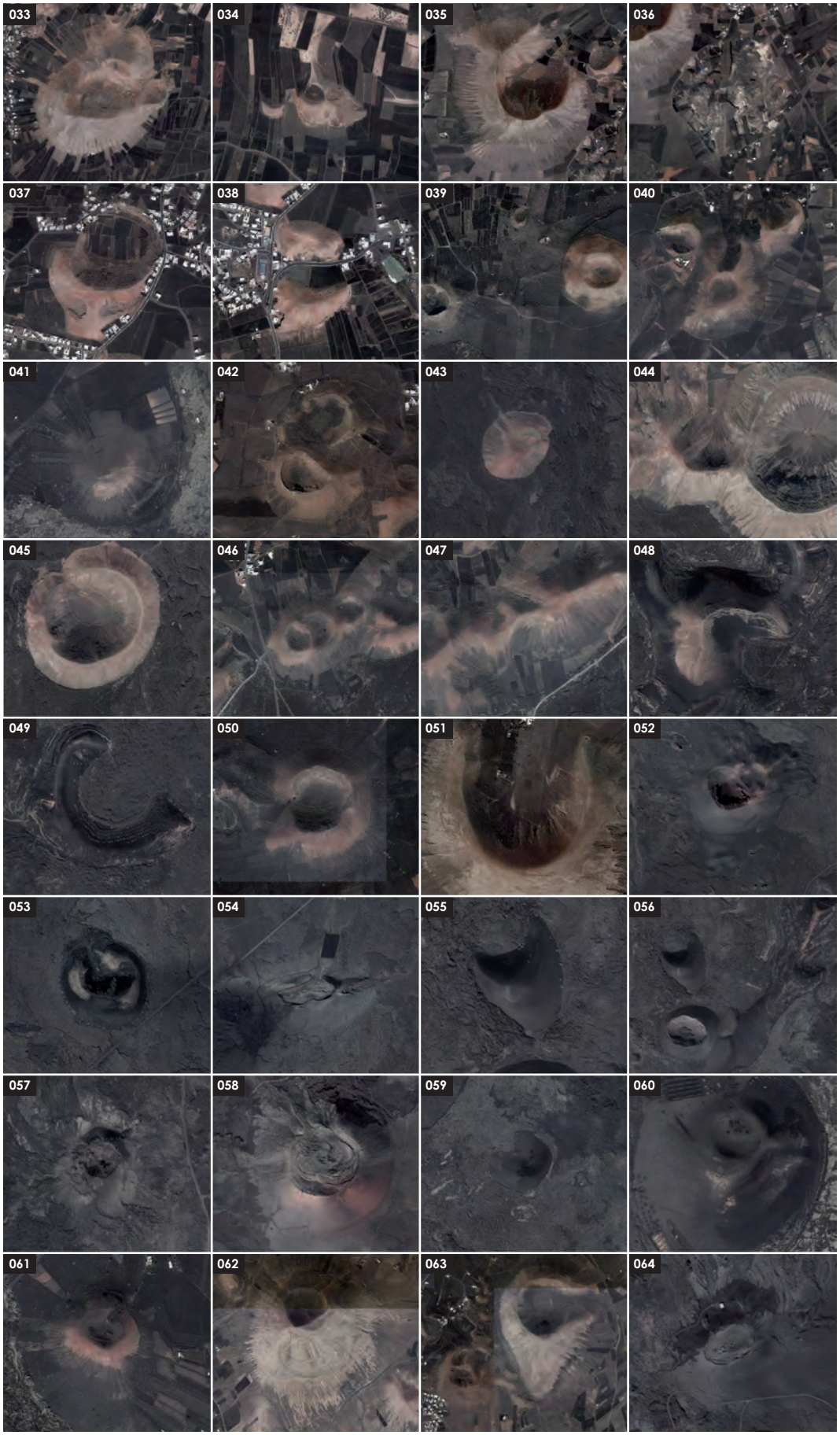
033
034
035
036
037
038
039
040
041
042
043
044
045
046
047
048
049
050
051
052
053
054
055
056
057
058
059
060
061
062
063
064

065
066
067
068
069
070
071
072
073
074
075
076
077
078
079
080
081
082
083
084
085
086
087
088
089
090
091
092
093
094
095
096


097
098
099
100
101
102
103
104
105
106
001
002
COLADAS
003
004
005
006
007
008
009
010

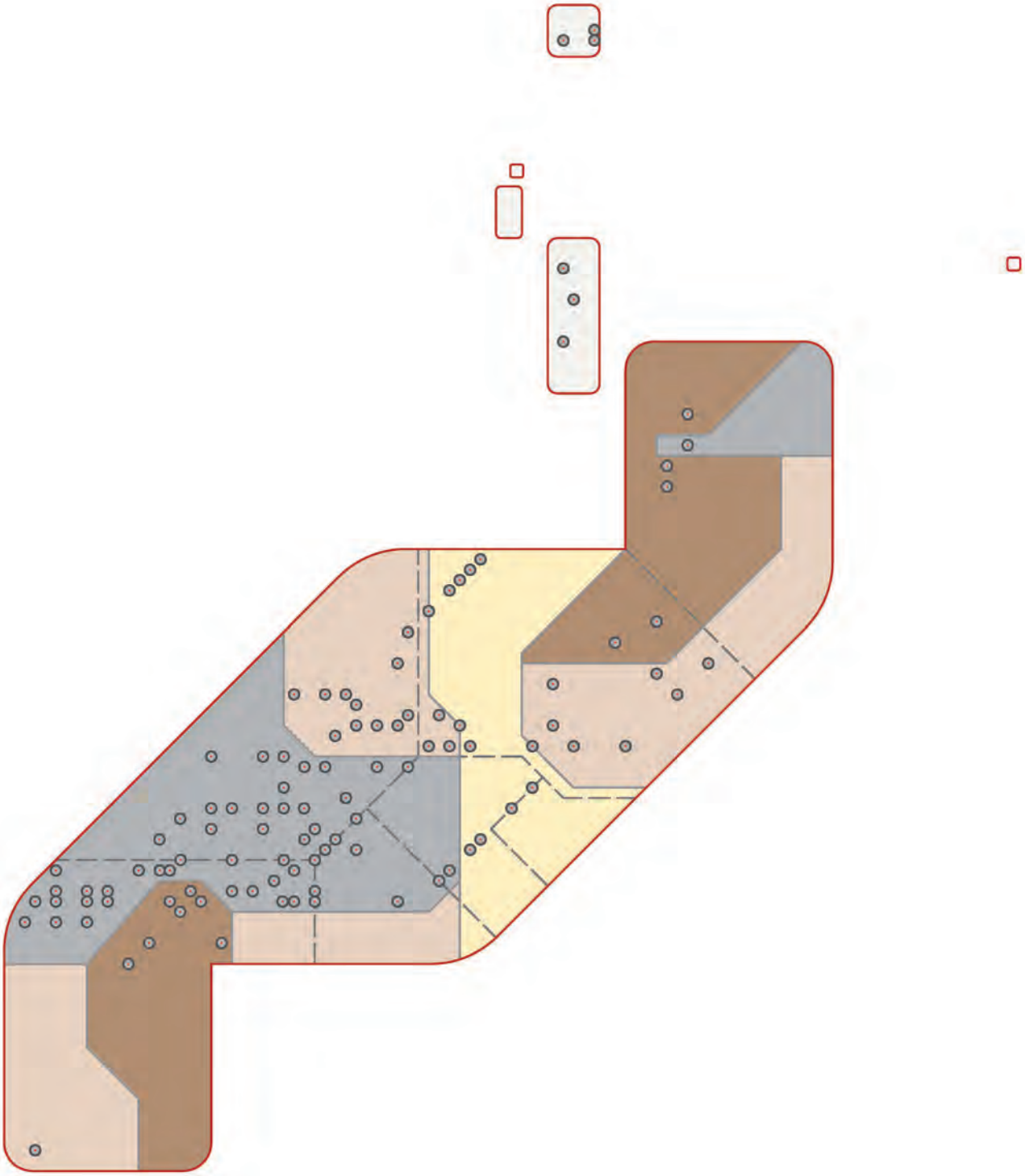

PLANO TOPOLÓGICO DEL PAISAJE NATURAL

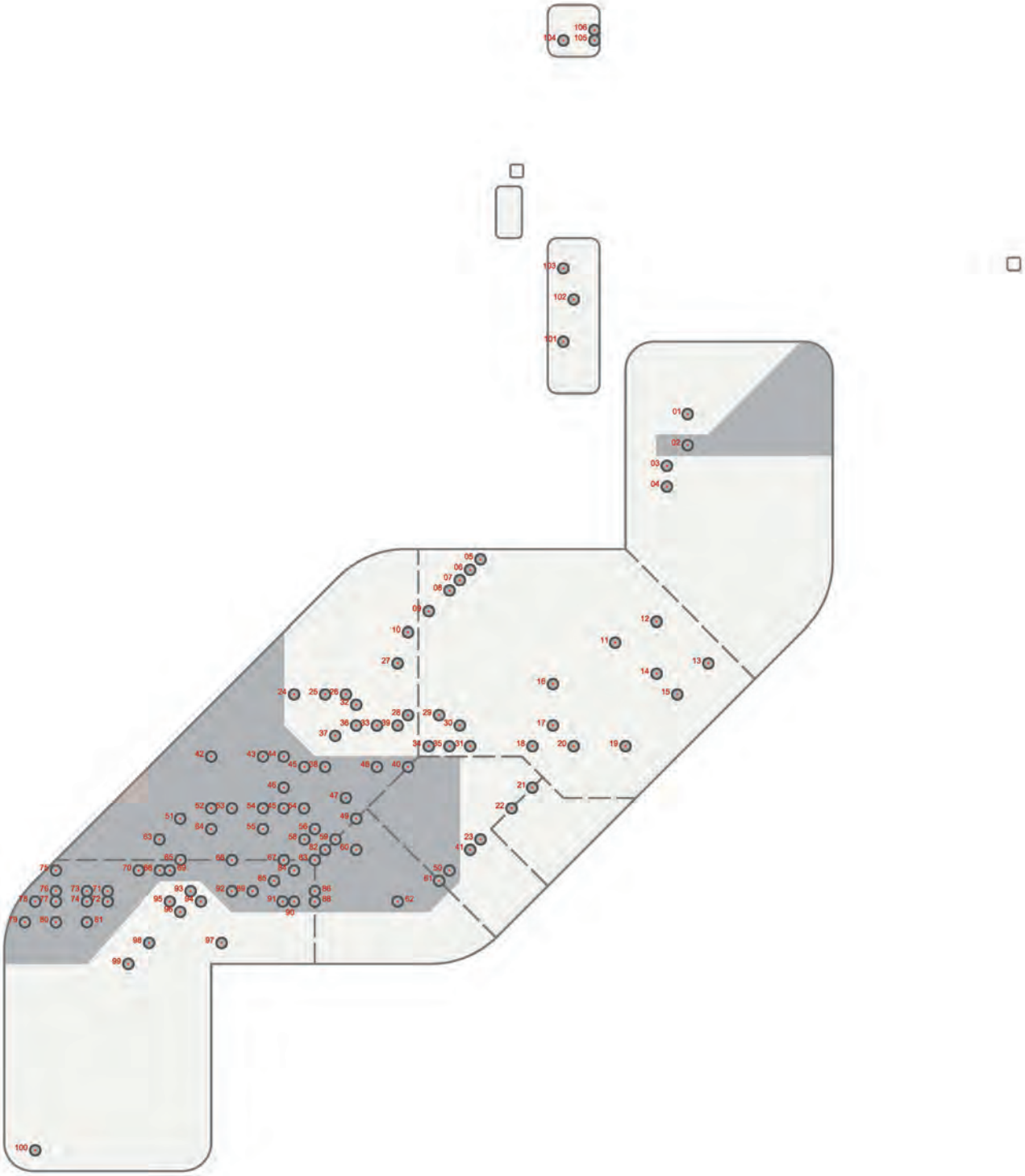

PLANO TOPOLÓGICO DEL PAISAJE VOLCÁNICO

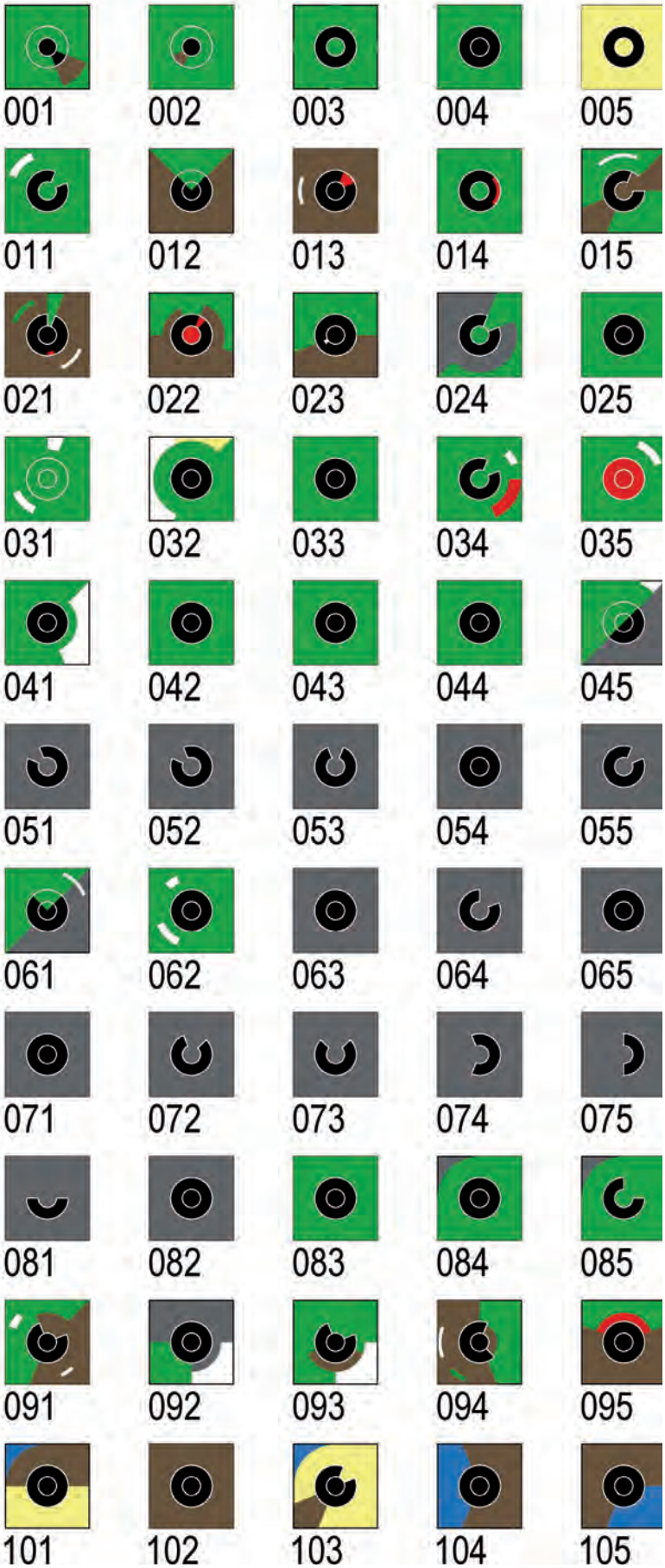
001
002
003
004
005
011
012
013
014
015
021
022
023
024
025
031
032
033
034
035
041
042
043
044
045
051
052
053
054
055
061
062
063
064
065
071
072
073
074
075
081
082
083
084
085
091
092
093
094
095
101
102
103
104
105


006
007
008
009
010
016
017
018
019
020
026
027
028
029
030
036
037
038
039
040
046
047
048
049
050
056
057
058
059
060
066
067
068
069
070
076
077
078
079
080
086
087
088
089
090
096
097
098
099
100
106
107
LEYENDA
TIERRA
MALPAÍS
ESPACIO NATURAL
AGRICULTURA
ARENA
EXTRACCIÓN DE ÁRIDO
MAR
ARQUITECTURA
VOLCÁN

VOLCÁN	BIOCRIT	TERRENO NATURAL	AGRÍCOLA	EXTRACCIÓN DE ÁRIDOS	ARQUITECTURA	ARENA	MARETA
001	001	X	X				
002	002	X	X				
003	003		X				
004	004		X				
005	005	X				X	
006	006		X	X		X	
007	007	X	X			X	
008	008	X	X		X		
009	010		X	X		X	
010	011		X			X	
011	012		X		X		
012	013	X	X				
013	014	X		X	X		
014	015		X	X			
015	016	X	X	X	X		
016	017	X	X		X		
017	018	X	X	X	X		
018	019	X	X		X		
019	020	X	X				
020	021	X	X		X		
021	022	X	X	X	X		
022	023	X	X	X			
023	024	X	X		X		
024	025	X	X				
025	026		X				
026	027		X		X		
027	028		X			X	
028	029		X			X	
029	030		X			X	
030	031		X		X	X	
031	032		X		X		
032	033		X				
033	034		X	X	X		
034	035		X	X	X		
035	036		X		X		
036	037		X		X		
037	038		X		X		
038	039	X	X				
039	040	X	X				
040	041	X	X				
041	042		X		X		
042	043		X		X		
043	044	X					
044	045	X					
045	046	X	X		X		
046	047	X	X				
047	048	X					
048	049	X					
049	050		X				
050	051	X					
051	052	X					
052	053	X					
053	054	X					
054	055	X					

055	056	X					
056	057	X					
057	058	X					
058	059	X					
059	060		X				
060	061		X		X		
061	062	X	X		X		
062	063		X		X		
063	064	X					
064	065	X					
065	066	X					
066	067	X					
067	068	X					
068	069	X					
069	070	X					
070	071	X					
071	072	X					
072	073	X					
073	074	X					
074	075	X					
075	076	X					
076	077	X	X		X		
077	078	X	X				
078	079	X			X		X
079	080	X					
080	081	X	X				
081	082	X					
082	083	X					
083	084		X				
084	085	X	X				
085	086	X	X				
086	087		X		X		
087	088		X		X		
088	089		X		X		
089	090	X	X		X		
090	091	X	X				
091	092	X	X		X		
092	093	X	X		X		
093	094	X	X		X		
094	095	X	X		X		
095	096	X	X	X			
096	097	X	X				
097	098	X					
098	099	X	X				
099	100	X	X	X	X		
100	101	X			X		
101	102	X				X	X
102	103	X					
103	104	X				X	X
104	105	X					X
105	106	X					X
106	107	X					X
107	108	X					X
	TOTAL	**77 (72%)**	**66 (62%)**	**11 (10%)**	**35 (33%)**	**11 (10%)**	**7 (6%)**

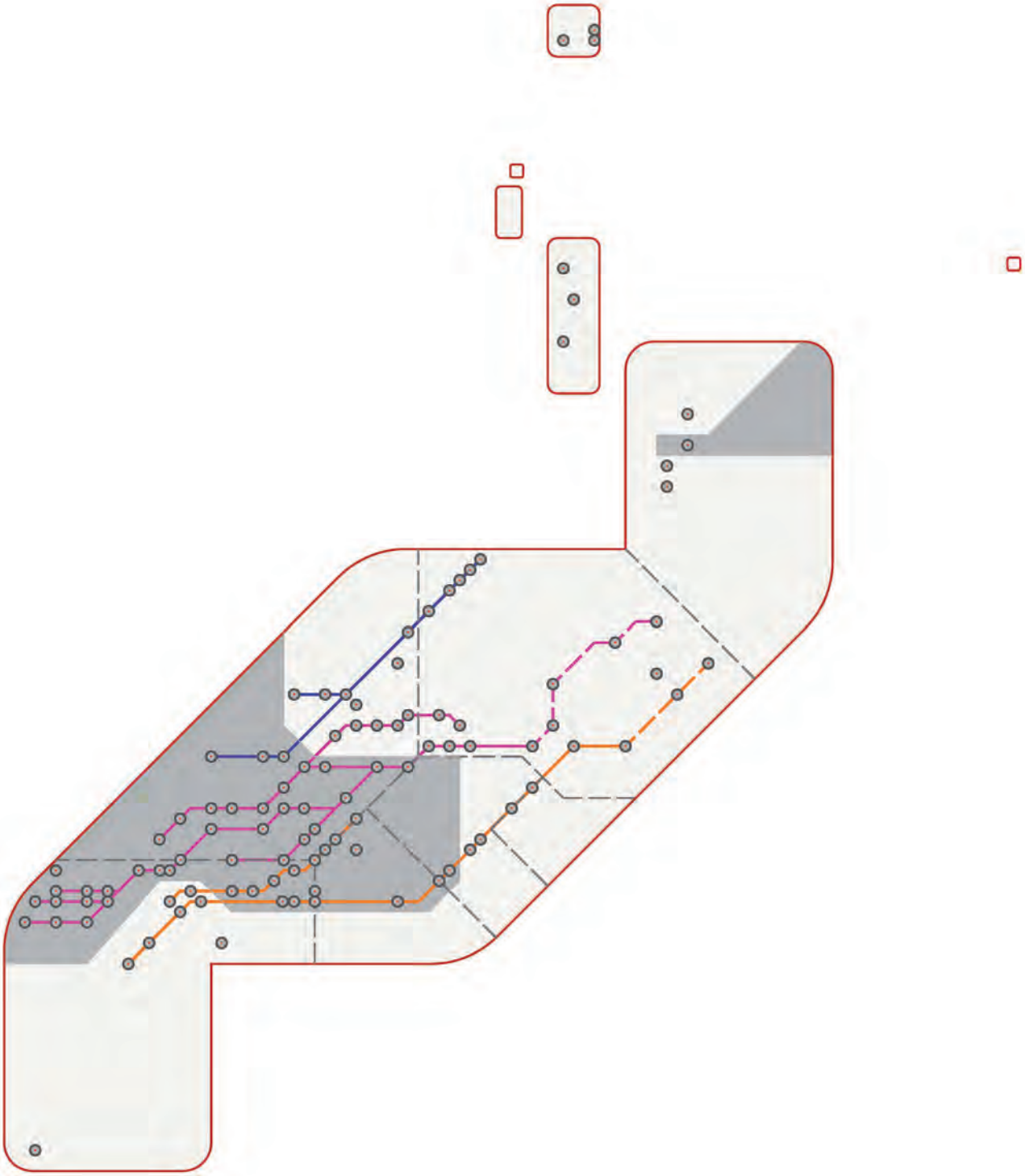

PLANO TOPOLÓGICO DE LAS ESTRUCTURAS AXIALES DEL PAISAJE VOLCÁNICO ACTUANDO COMO “VELADURAS” PAISAJÍSTICAS.

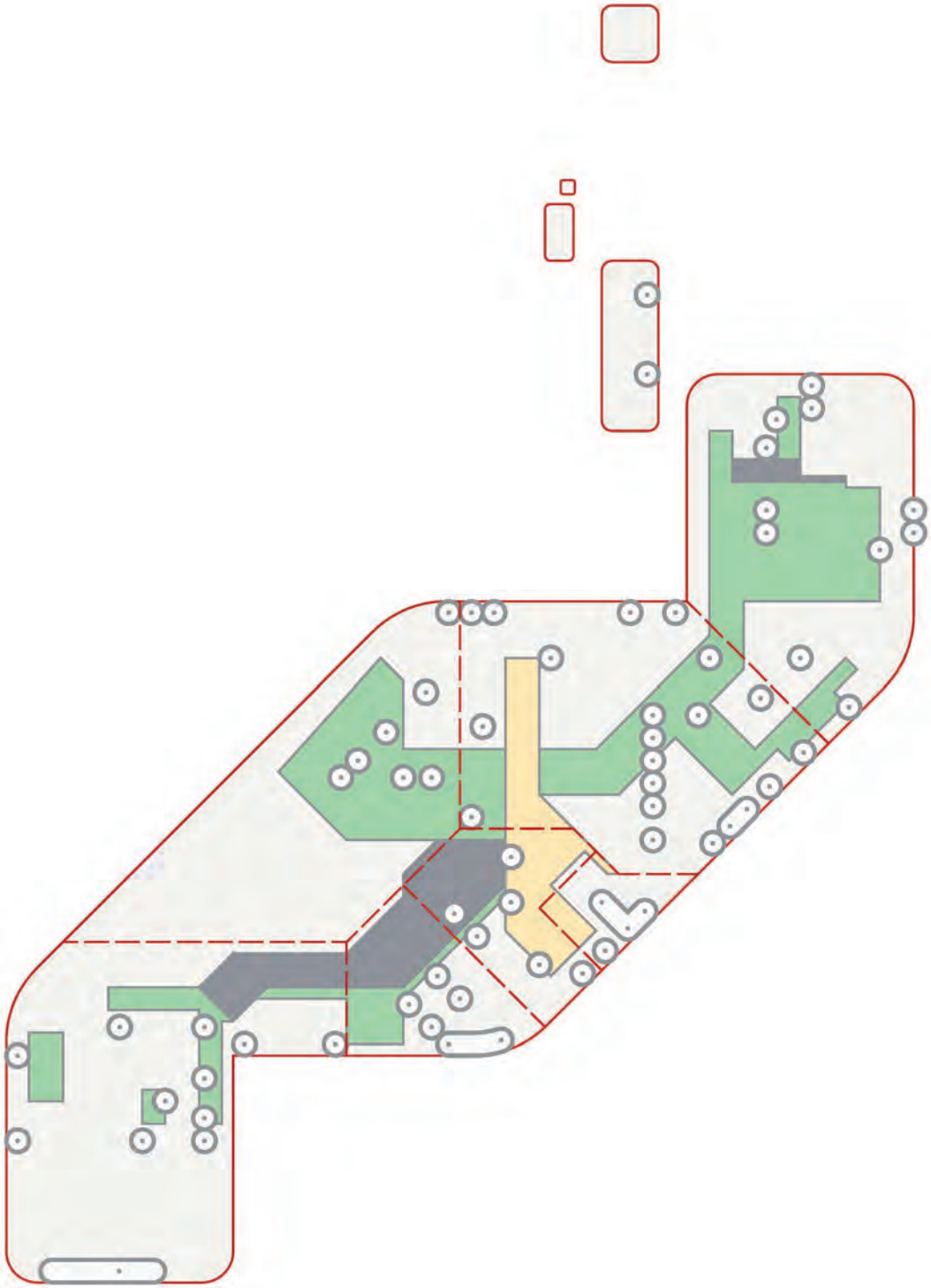

PLANO TOPOLÓGICO DEL PAISAJE RURAL/ URBANO

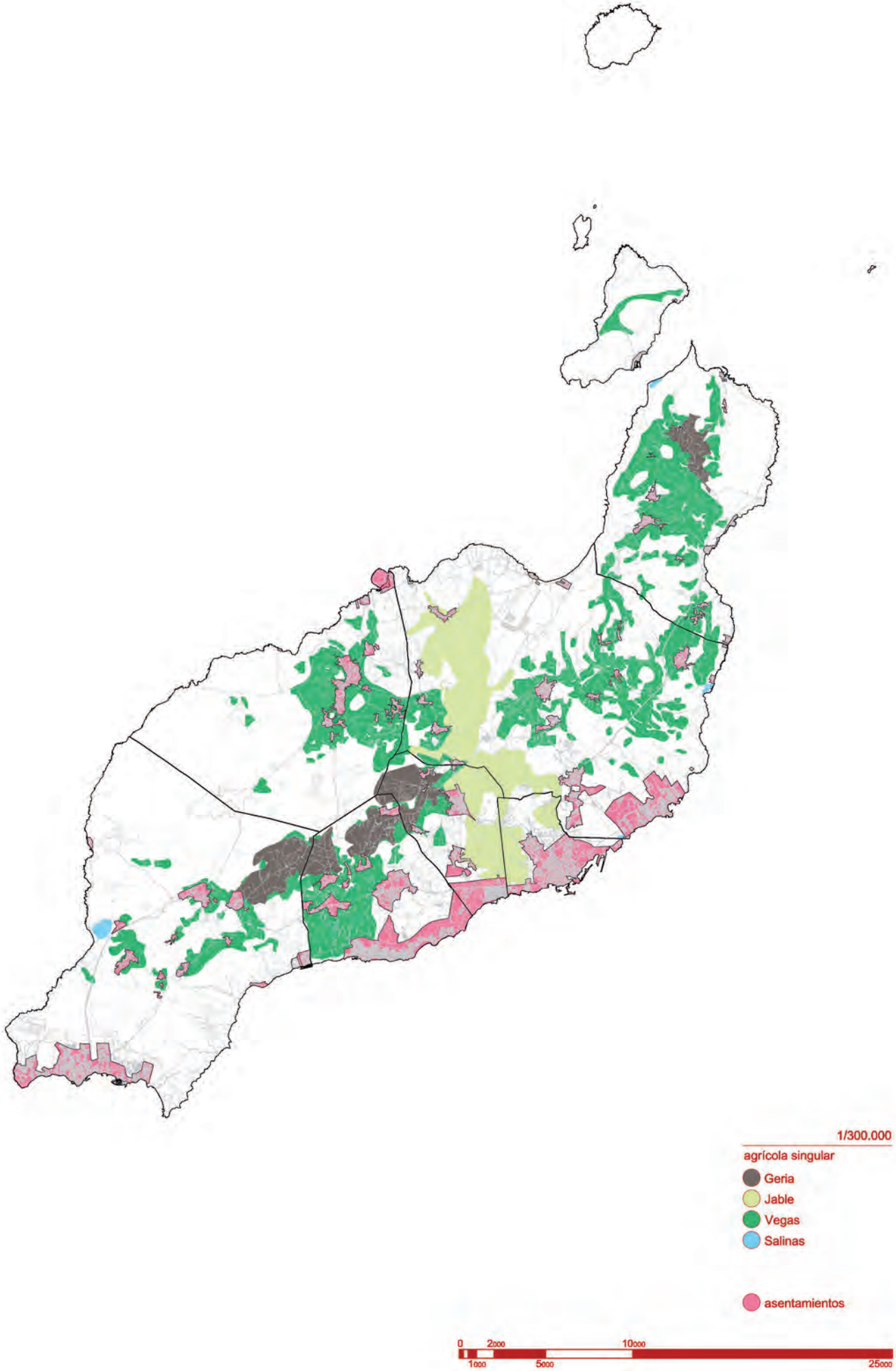
1/300.000
agrícola singular
Geria
Jable
Vegas
Salinas
asentamientos
0
2000
10000
1000
5000
25000

05.4 PAISAJE AGRÍCOLA



En cuanto a la distinción entre el espacio rural y el urbano, diferenciamos esencialmente aquel definido y ligado a la producción agrícola en la isla y el de los asentamientos urbanos, ya sean rurales o urbanos, con la intención de establecer una relación del tejido y la morfología urbana atendiendo a relaciones de escala, de lleno/ vacío y de los procesos de densificación gradual en el transecto rural-urbano insular.

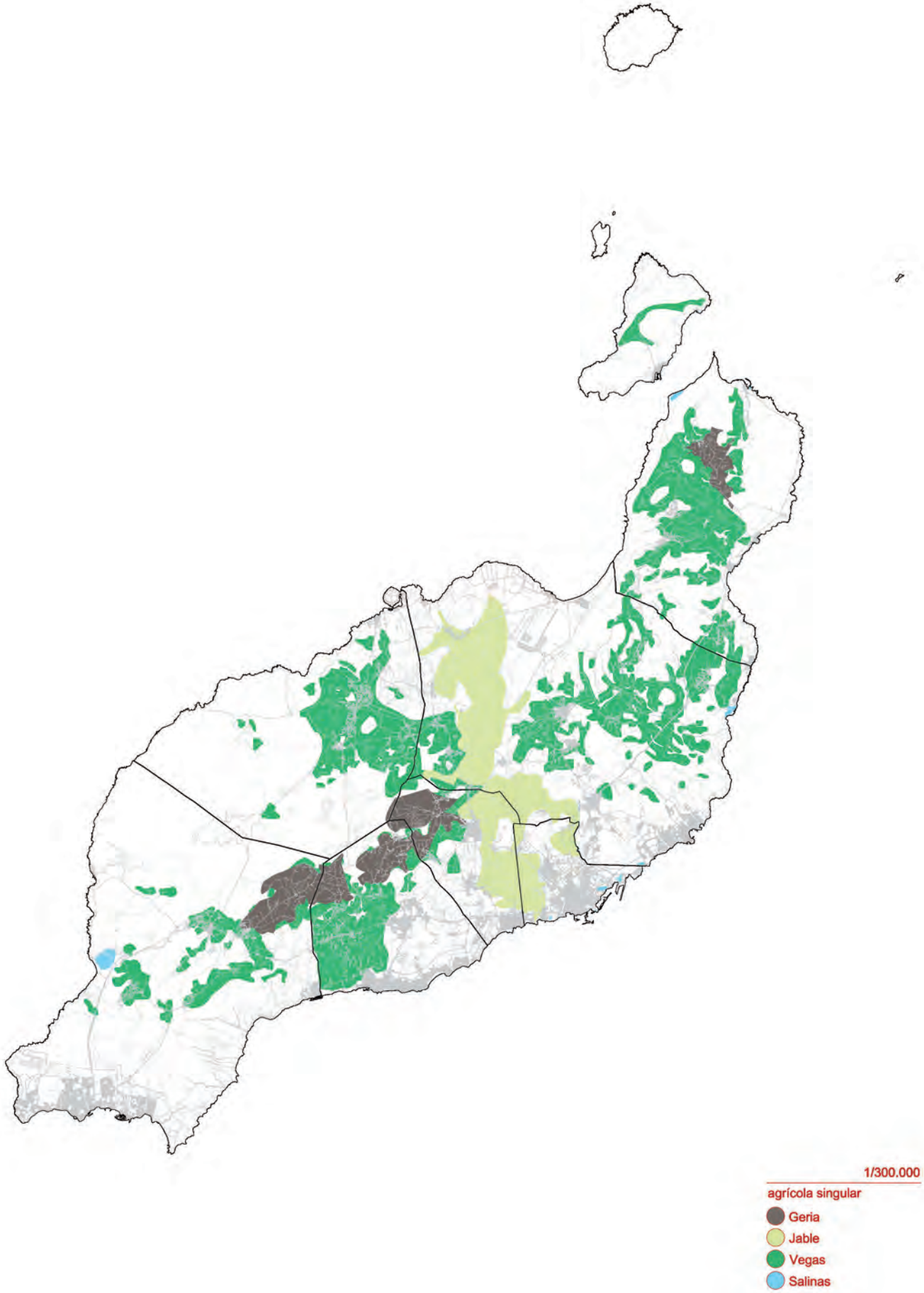
1/300.000
agrícola singular
Geria
Jable
Vegas
Salinas
0
2000
10000
1000
5000
25000

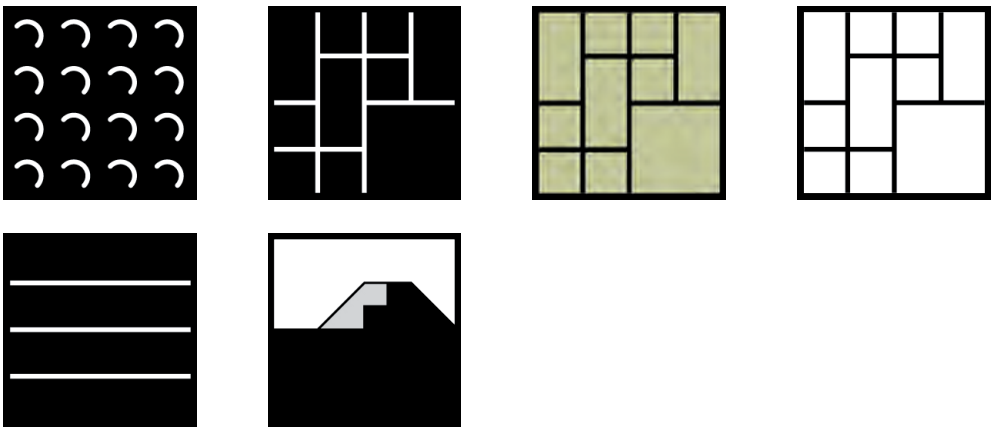

El espacio rural se define atendiendo a la producción agrícola insular. Sin embargo, y por su importancia en la construcción del paisaje, en este estudio se incluyen las extensas construcciones del territorio rural que es posible que en la actualidad no estén en uso y producción. En este sentido se distinguen cuatro categorías: el de la Geria, con las extensivas apariciones de viñedos de enrenados artificiales y en general los de toda la isla desde el norte al sur incluyendo aquellos que aparecen de forma aislada; el ámbito del Jable y sus enarenados naturales; las vegas y finalmente el paisaje de las salinas, prácticamente desaparecidas a favor del tejido turístico.

El capítulo incluye la colección de patrones geométricos de la Geria, el Jable, las vegas y las salinas, así como la detección de procesos de transformación de este paisaje productivo a favor de técnicas de producción más simplificadas y eficientes.

Si bien no es posible desligar la arquitectura rural de su asentamiento territorial, coligado a la producción y el paisaje agrícola de la isla, esta se analizará en el apartado siguiente, y en el capítulo relativo a la arquitectura.



PATRONES GEOMÉTRICOS/ GERIA [FOTOS: GRAFCAN]

PATRONES GEOMÉTRICOS/ JABLE [FOTOS: GRAFCAN]

PATRONES GEOMÉTRICOS/ VEGAS [FOTOS: GRAFCAN]

PATRONES GEOMÉTRICOS/ SALINAS [FOTOS: GRAFCAN]



PATRONES GEOMÉTRICOS EN TRANSFORMACIÓN/ GERIA [FOTOS: GRAFCAN]

PATRONES GEOMÉTRICOS EN TRANSFORMACIÓN/ JABLE + VEGAS [FOTOS: GRAFCAN]



PATRONES GEOMÉTRICOS EN TRANSFORMACIÓN/ VEGAS [FOTOS: GRAFCAN]

PATRONES GEOMÉTRICOS EN TRANSFORMACIÓN/ VEGAS+SALINAS [FOTOS: GRAFCAN+CECAF]

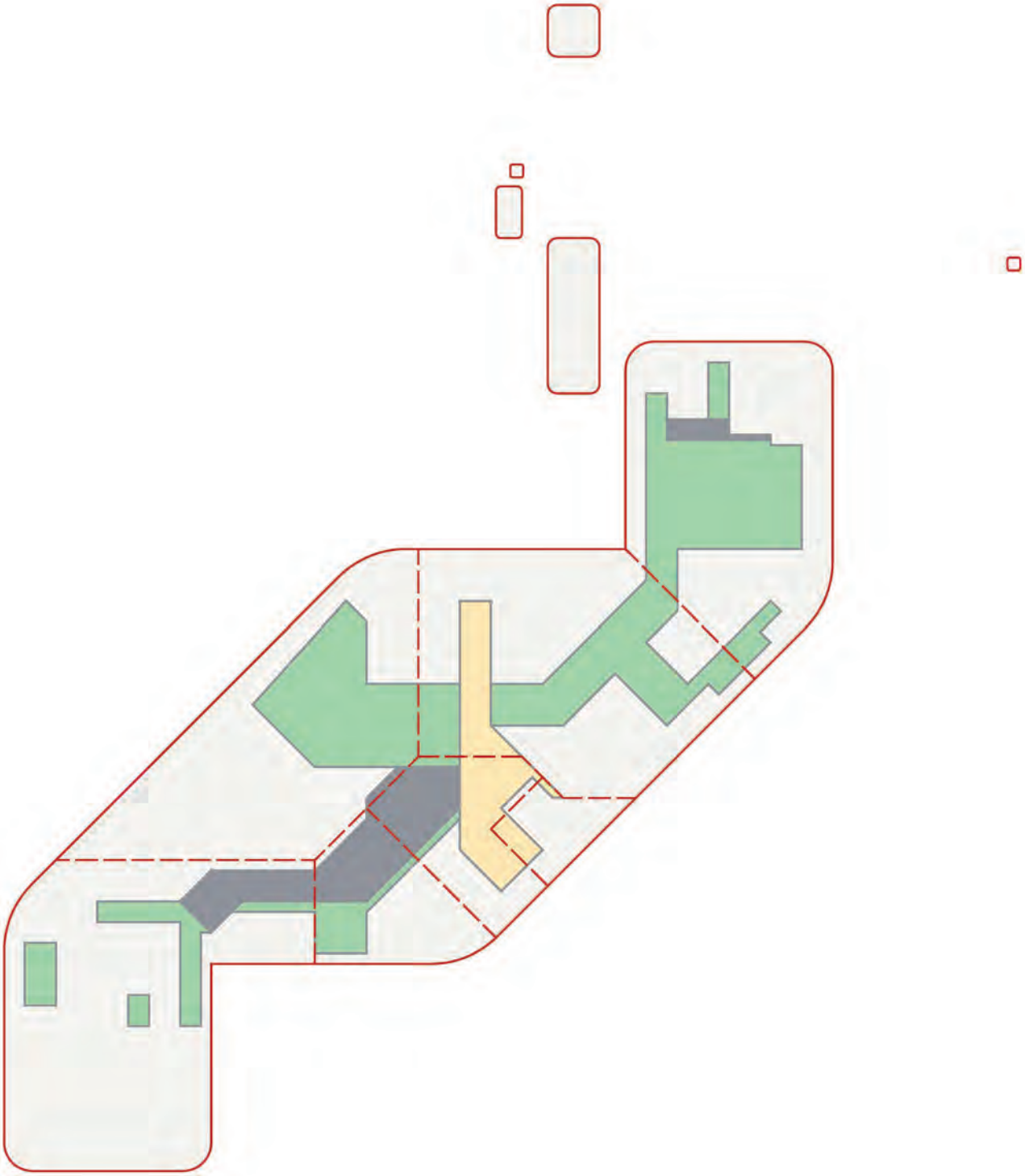

PLANO TOPOLÓGICO DEL PAISAJE AGRÍCOLA



En el marco de los paisajes de estructura geométrica “artificial”, el documento de directrices del BIOCRIT desarrolla estudios ligados a la producción agrícola en la isla y a sus asentamientos, ya sean rurales o urbanos, con la intención de establecer una relación del tejido y la morfología urbana atendiendo a relaciones de escala, de lleno/ vacío y de los procesos de densificación gradual en el transecto rural-urbano insular.

La presente sección analiza temáticamente 3 tipos según su posición en el paisaje. En primer lugar los espacios de Geria, Jable y Vegas que configuran por méritos propios su propio espacio paisaje. En segundo lugar la naturaleza morfológica de los cultivos ligados a los volcanes. Y finalmente los ligados a carreteras y litoral.

La sección se completa con un estudio detallado de los tres tipos de estructuras agrícolas más destacadas: el de la Geria, con las extensivas apariciones de viñedos de enarenados; el de los cultivos en el Jable; y el de las Vegas.

El capítulo se completa con el análisis de patrones geométricos de los cultivos, así como la detección de procesos de transformación de este paisaje agrícola a favor de técnicas de producción más simplificadas y eficientes.

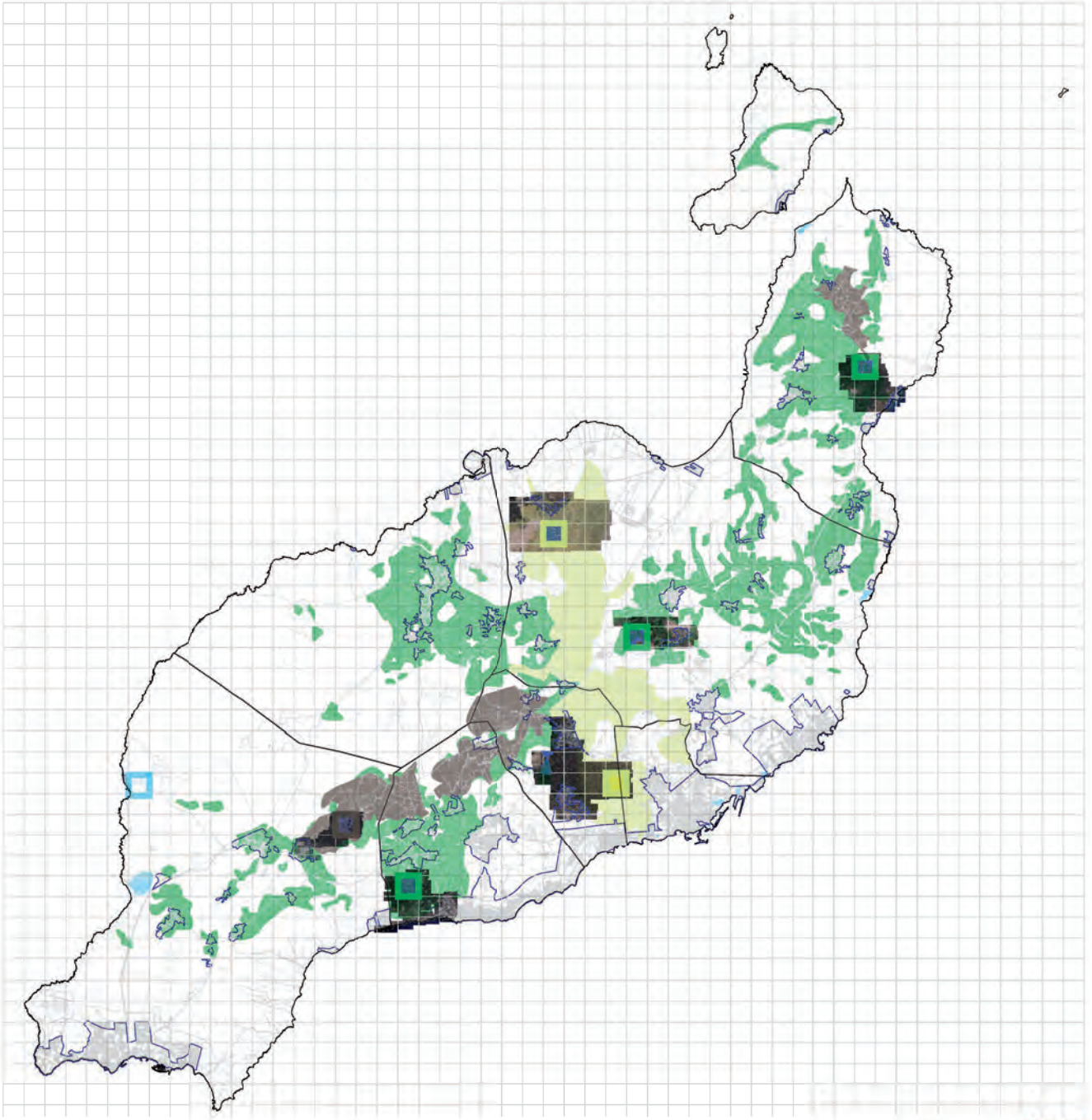

1/300.000

agrícola singular

- Geria
- Jable
- Vegas
- Salinas

0 2000 10000

1000 5000 25000

1. JABLE

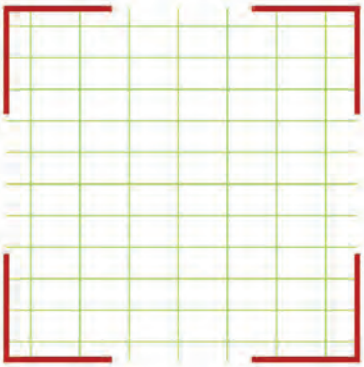

Xmin= 70m
Xmax= 200m
Xmedia= 90m

Ymin= 135m
Ymax= 155m
Ymedia= 140m

29°00'43" N
13°35'04" 0

2. VEGAS

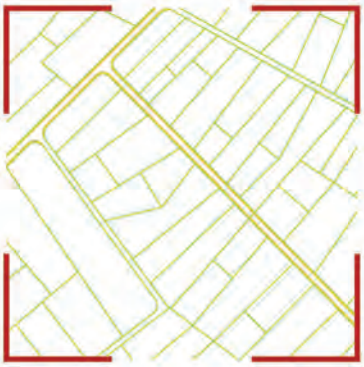

Xmin= 11m
Xmax= 100m
Xmedia= 32m

Ymin= 40m
Ymax= 390m
Ymedia= 110m

29°09'43" N
13°28'23" 0

3. GAVIAS

Xmin= 4m
Xmax= 20m
Xmedia= 7m

29°08'34" N
13°30'42" 0

1. TAJASTE/ estructura agrícola concentrica alrededor de un volcán



Xmin= 10m
Xmax= 140m
Xmedia= 40m

Ymin= 30m
Ymax= 400m
Ymedia= 300m

2. TAJASTE/ estructura agrícola entre dos volcanes

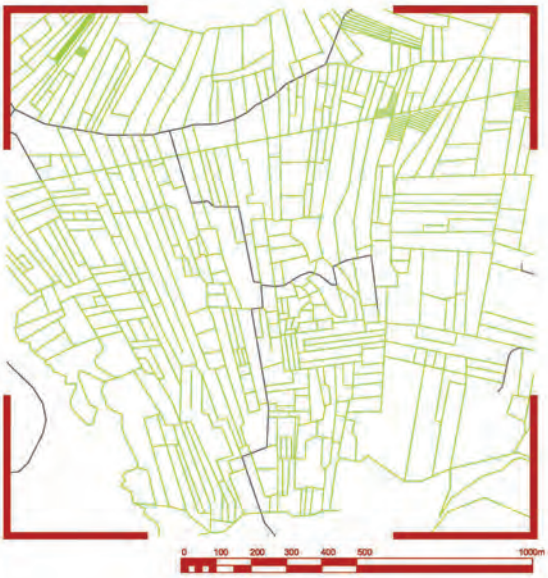

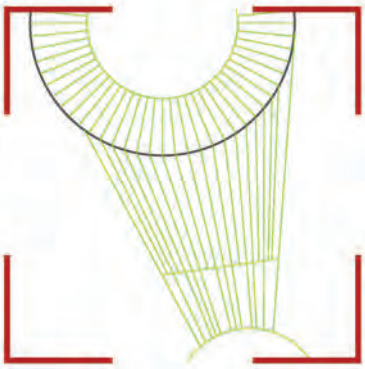

1. Estructura agrícola carretera-carretera

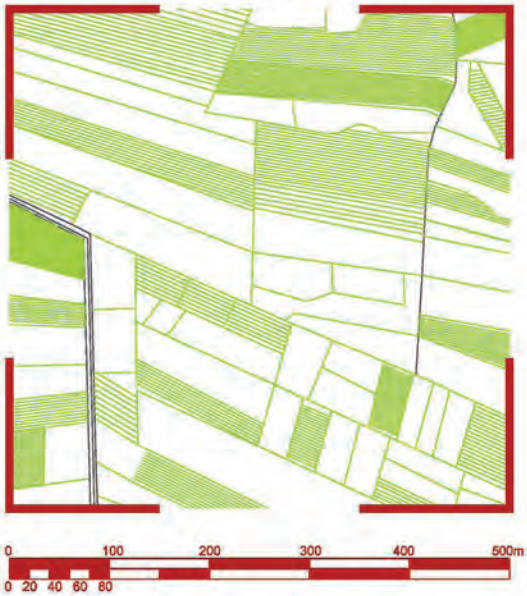



Xmin= 15m
Xmax= 70m
Xmedia= 35m

Ymin= 20m
Ymax= 440m
Ymedia= 170m

2. Estructura agrícola carretera- litoral



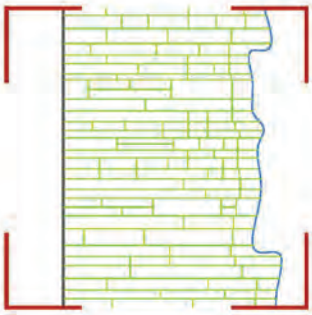

Xmin= 5m
Xmax= 70m
Xmedia= 40m

Ymin= 10m
Ymax= 400m
Ymedia= 170m

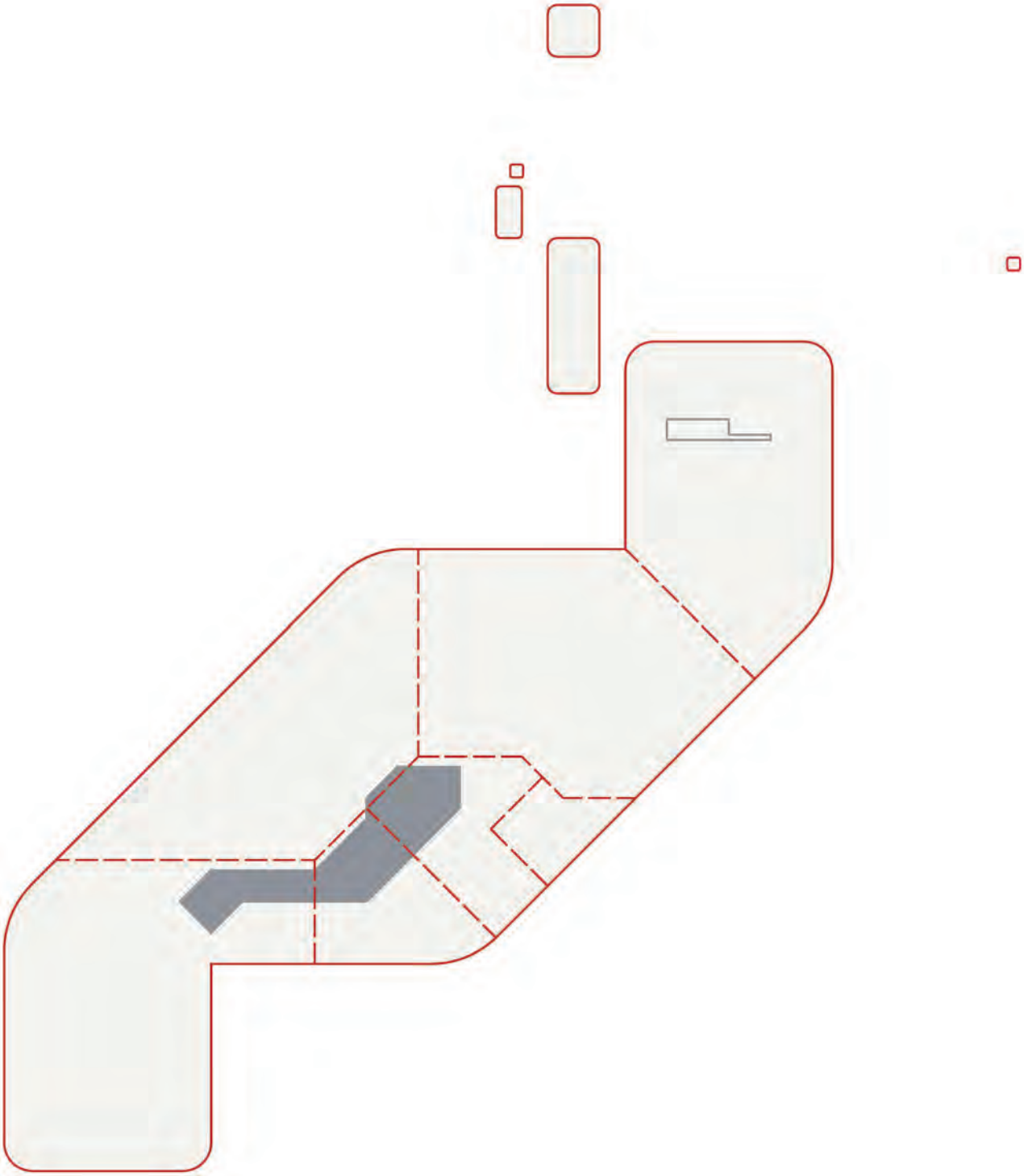

PLANO TOPOLÓGICO DEL PAISAJE DE LA GERIA

05.4.1 GERIA



El capítulo de la Geria, estudia los patrones geométricos de cultivos tanto los genéricos como los específicos obtenidos de ocho localizaciones diferentes.

El estudio se completa con análisis en profundidad de una área de 1 km^2 en la que se estudian las características morfológicas de las parcelas que componen el tejido agrícola de la Geria.

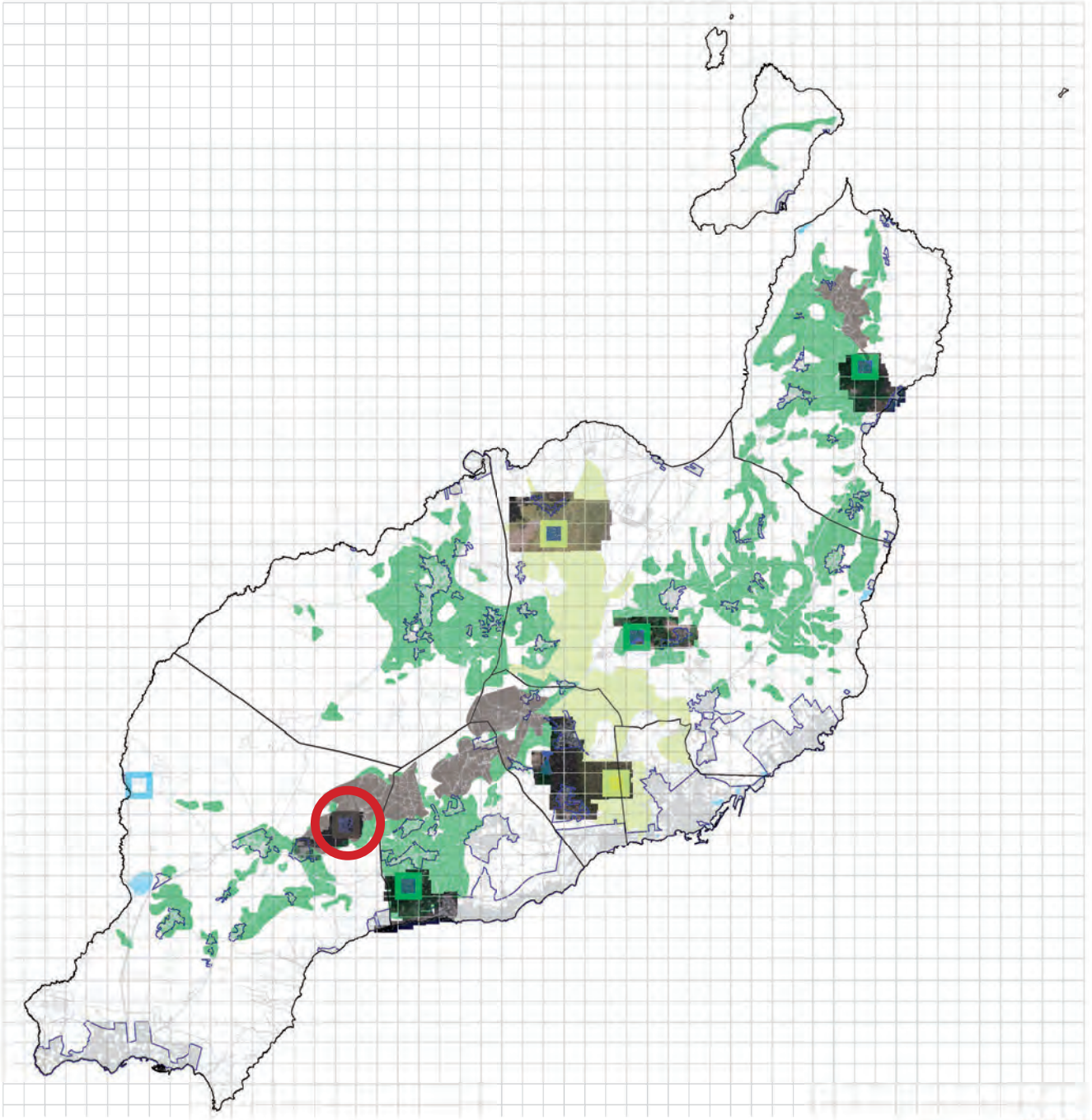

1/300.000

agrícola singular

- Geria
- Jable
- Vegas
- Salinas

0 2000 10000

1000 5000 25000

1
2
3
4
5
6
7
8
0
2000
10000
1000
5000
25000

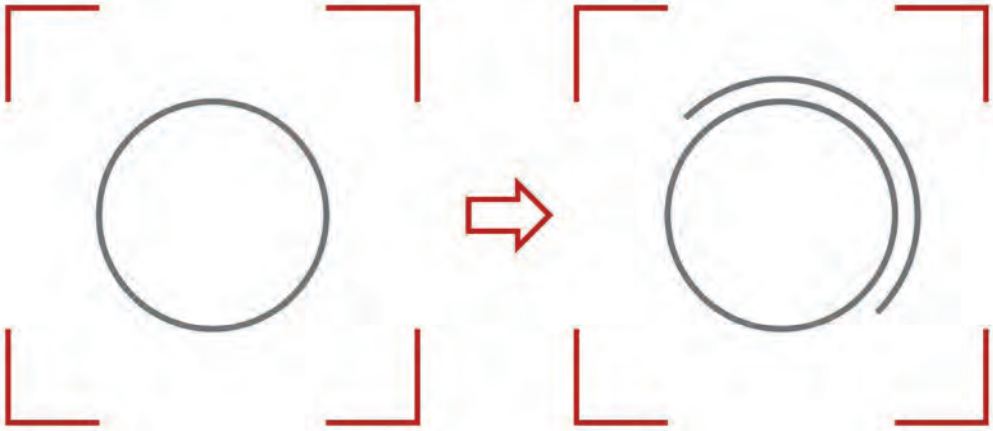

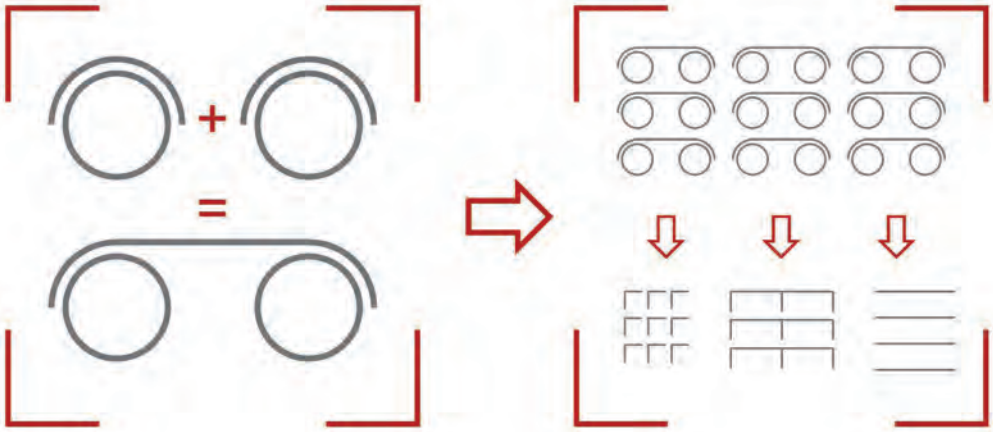

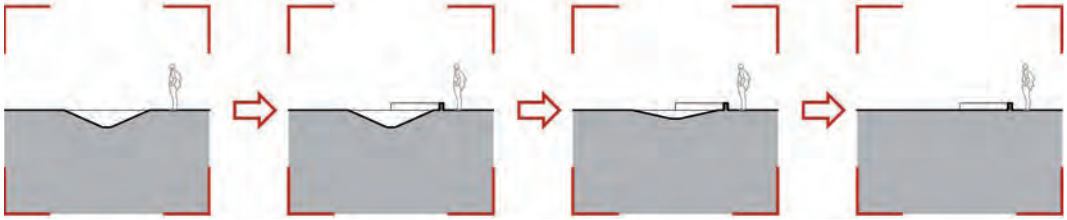

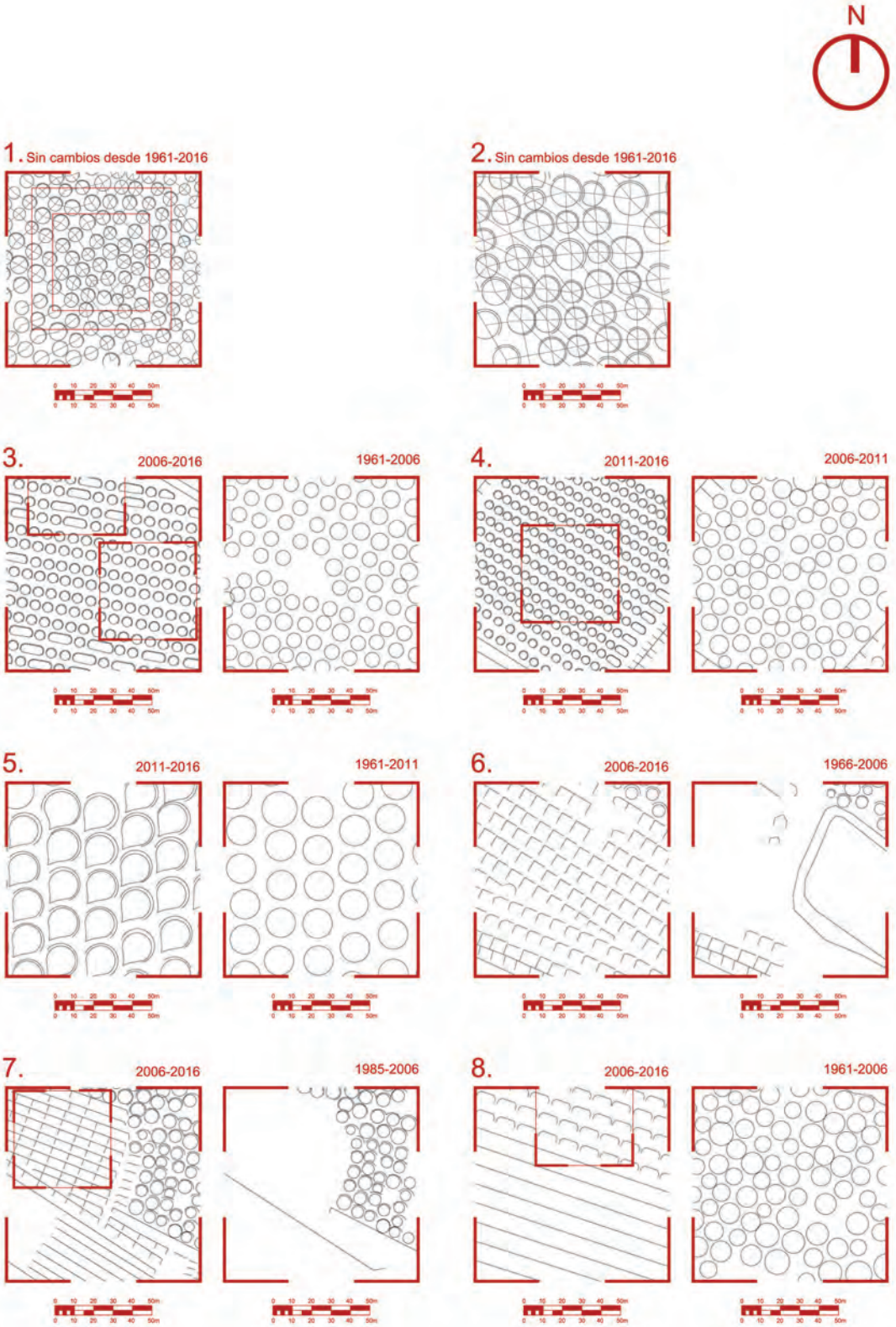
N
1. Sin cambios desde 1961-2016
2. Sin cambios desde 1961-2016
3.
2006-2016
1961-2006
4.
2011-2016
2006-2011
5.
2011-2016
1961-2011
6.
2006-2016
1966-2006
7.
2006-2016
1985-2006
8.
2006-2016
1961-2006

1.

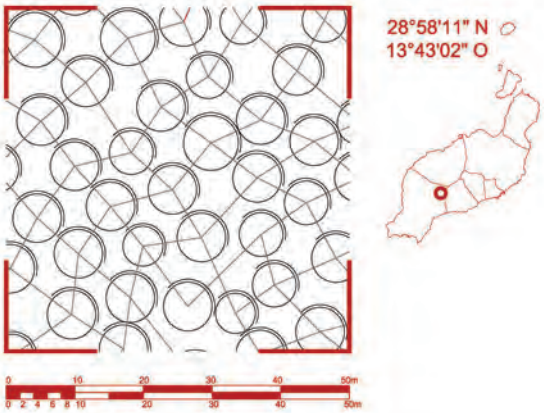
28°58'11" N
13°43'02" O

2.

28°57'57" N
13°43'00" O

3.

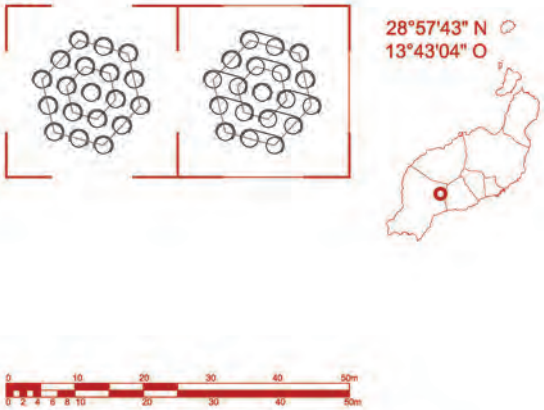
28°57'43" N
13°43'04" O

4.

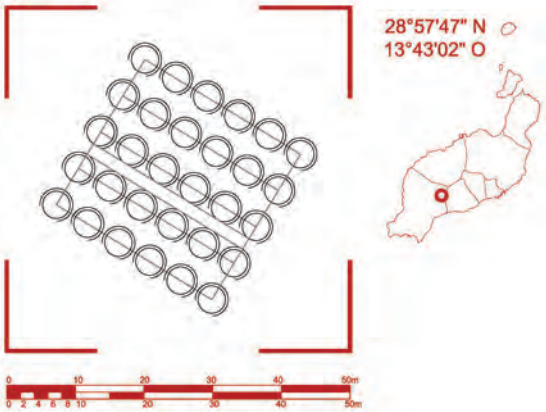
28°57'47" N
13°43'02" O

5.

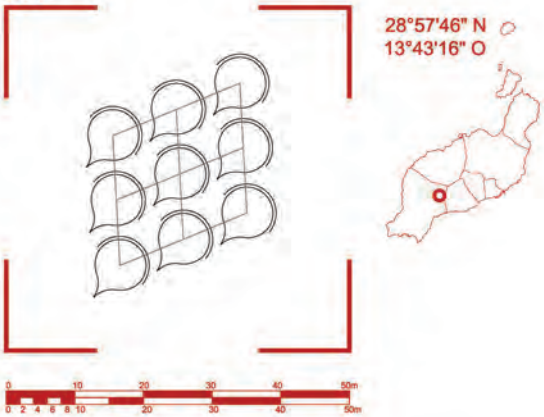
28°57'46" N
13°43'16" O

6.

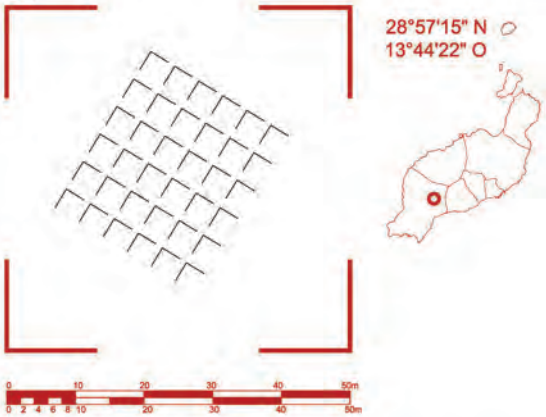
28°57'15" N
13°44'22" O

7.

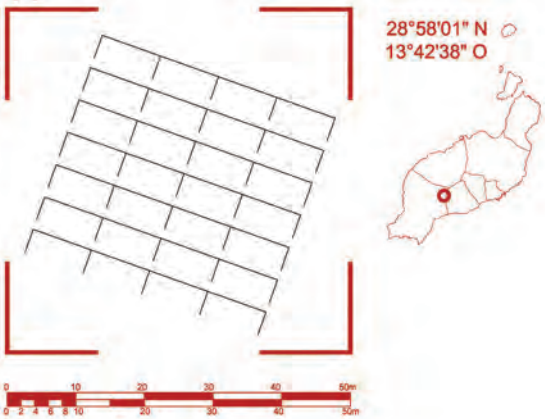
28°58'01" N
13°42'38" O

8.

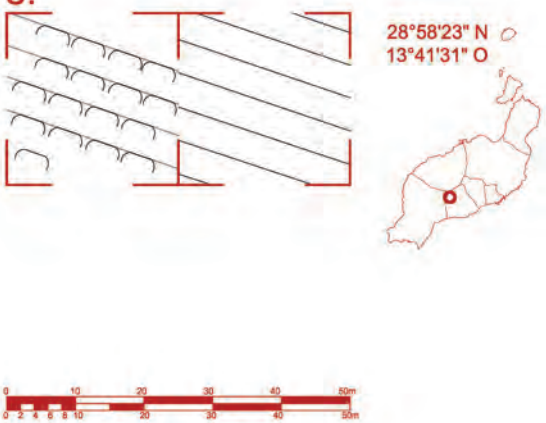
28°58'23" N
13°41'31" O

1.

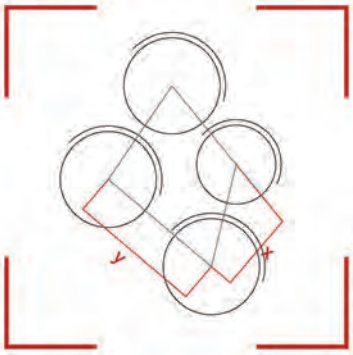

X= ~8.0m
Y= ~9.0m

Rmax= 4.5m
Rmin= 2.0m
Rmedia= 3.5m

2.

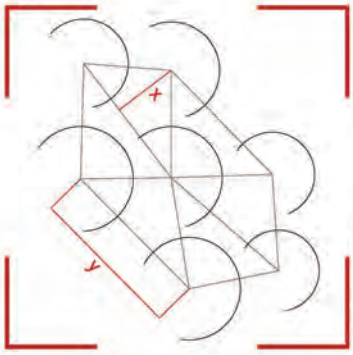

X= ~5.0m
Y= ~10.5m

Rmax= 5.42m
Rmin= 3.0m
Rmedia= 3.7m

3.

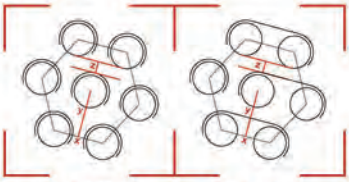

R= 2.4m
x= 7.4m
y= ~6.9m
z= ~1.7m

R= 2.4m
x= 7.4m
y= ~6.9m
z= ~1.7m

4.

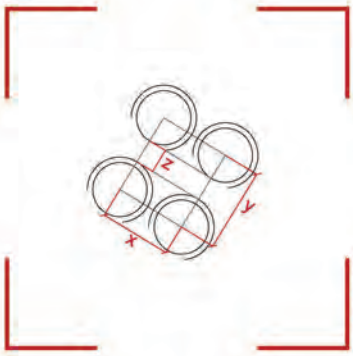

R= 2.0m
x= 5.3m
y= 6.2m
z= 1.8m

5.

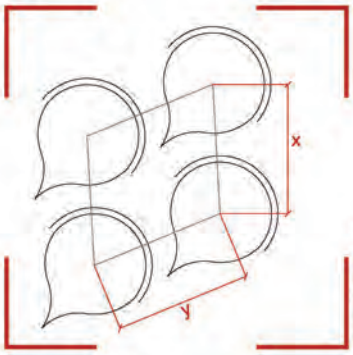

x= 9.0m
y= 10.0m

Rmax= 4.71m
Rmin= 3.36m
Rmedia= 3.8m

6.

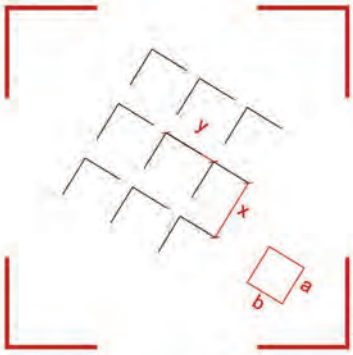

a= 3.1m
b= 3.0m
x= 4.9m
y= 4.1m

7.

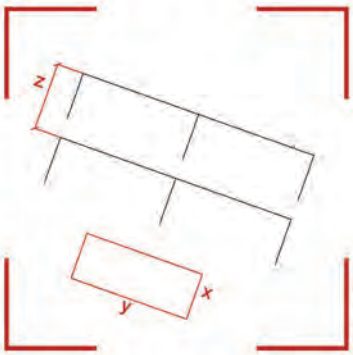

x= 3.5m
y= 9.0m
z= 5.0m

8.

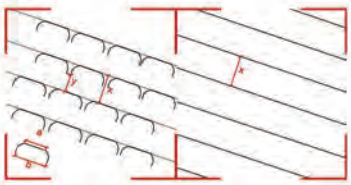

a= 3.3m
b= 4.8m
x= 4.3m
y= 2.6m

x= ~4.6m

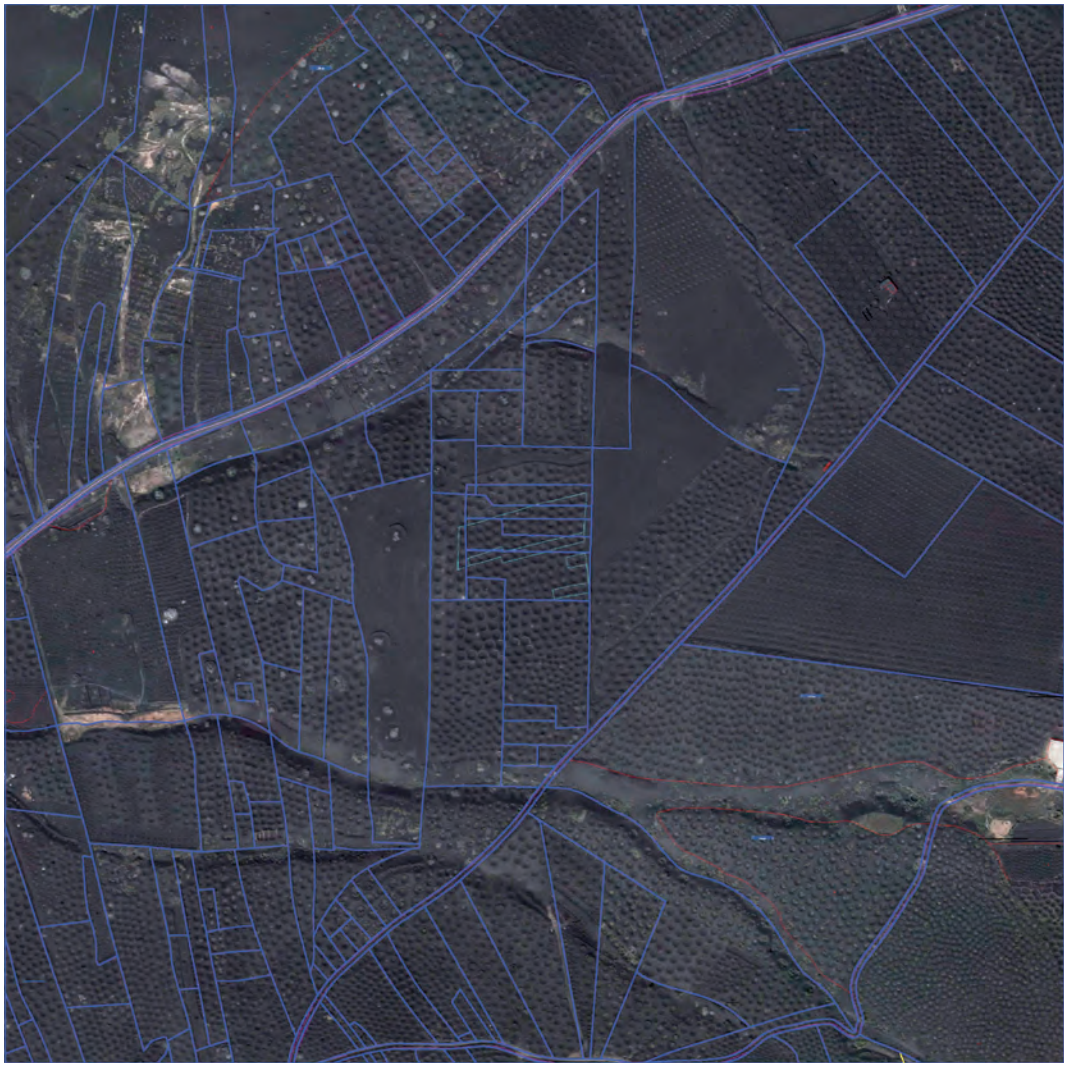

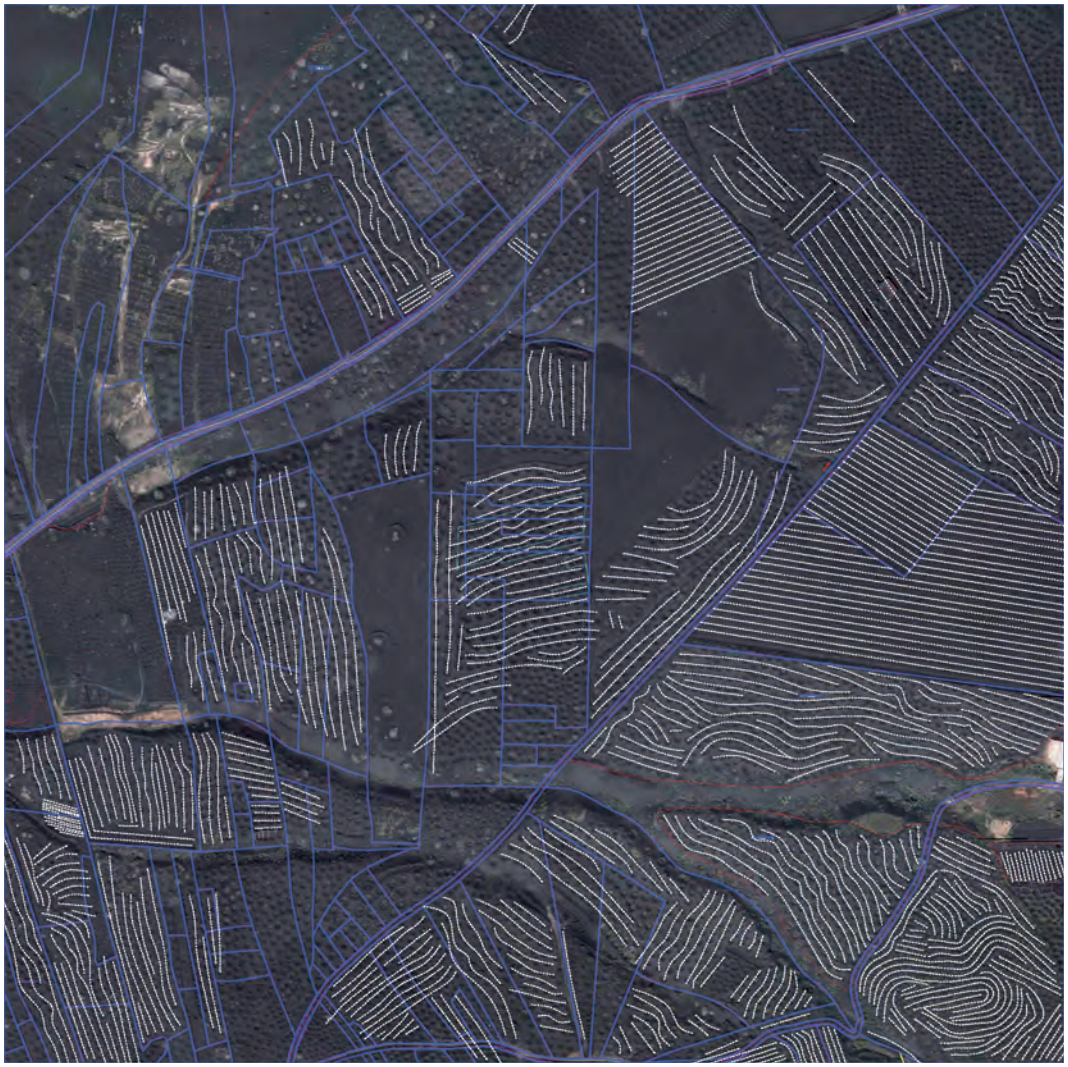

MUNICIPIO	Nº GRAFCAN	Nº PARCELA	ÁREA PARCELA	Variabilidad de PARCELA	% Variabilidad PARCELA MEDIA	% Variabilidad parcela media valor absoluto	X	Variabilidad Xm	
YAIZA									
	205	1							
	204	2							
	203	3							
	202	4							
	201	5							
	186	6							
	1129	7							
	187	8	13664.00	8099.51	145.56	145.56	61	10.68	
	185	9	1960.00	-3604.49	-64.78	64.78	40	-10.32	
	184	10	2048.00	-3516.49	-63.20	63.20	32	-18.32	
	181	11	1860.00	-3704.49	-66.57	66.57	31	-19.32	
	182	12	1804.00	-3760.49	-67.58	67.58	41	-9.32	
	183	13	532.00	-5032.49	-90.44	90.44	28	-22.32	
	180	14	663.00	-4901.49	-88.09	88.09	39	-11.32	
	179	15	1917.00	-3647.49	-65.55	65.55	71	20.68	
	178	16	1562.00	-4002.49	-71.93	71.93	71	20.68	
	177	17	14210.00	8645.51	155.37	155.37	58	7.68	
	174	18							
	175	19	1770.00	-3794.49	-68.19	68.19	30	-20.32	
	176	20	1711.00	-3853.49	-69.25	69.25	59	8.68	
	171	21							
	173	22							
	167	23							
	172	24	624.00	-4940.49	-88.79	88.79	26	-24.32	
	164	25							
	163	26							
	128	27							
	223	28							
	224	29							
	221	30	14720.00	9155.51	164.53	164.53	46	-4.32	
	222	31	2610.00	-2954.49	-53.10	53.10	15	-35.32	
	217	32	9955.00	4390.51	78.90	78.90	55	4.68	
	220	33	3536.00	-2028.49	-36.45	36.45	52	1.68	
	981	34	1680.00	-3884.49	-69.81	69.81	24	-26.32	
	1134	35	2700.00	-2864.49	-51.48	51.48	30	-20.32	
	199	36	2120.00	-3444.49	-61.90	61.90	53	2.68	
	219	37	5754.00	189.51	3.41	3.41	42	-8.32	
	195	38	3550.00	-2014.49	-36.20	36.20	71	20.68	
	191	39	392.00	-5172.49	-92.96	92.96	14	-36.32	
	192	40	319.00	-5245.49	-94.27	94.27	11	-39.32	
	193	41	465.00	-5099.49	-91.64	91.64	15	-35.32	
	194	42	700.00	-4864.49	-87.42	87.42	20	-30.32	
	1008	43	665.00	-4899.49	-88.05	88.05	19	-31.32	
	198	44	3240.00	-2324.49	-41.77	41.77	40	-10.32	
	1135	45	1482.00	-4082.49	-73.37	73.37	19	-31.32	
	197	46	1342.00	-4222.49	-75.88	75.88	22	-28.32	
	196	47	1342.00	-4222.49	-75.88	75.88	22	-28.32	
	190	48	3572.00	-1992.49	-35.81	35.81	38	-12.32	
	189	49	2624.00	-2940.49	-52.84	52.84	32	-18.32	
	188	50	2449.00	-3115.49	-55.99	55.99	31	-19.32	

	% Variabilidad Xm	% Variabilidad Xm valor absoluto	Y	Variabilifad Ym	% Variabilidad Ym	% Variabilidad Ym valor absoluto	HOYOS	PATRÓN REGULAR
	21.23	21.23	224					
	-20.51	20.51	49					
	-36.41	36.41	64					
	-38.39	38.39	60					
	-18.52	18.52	44					
	-44.36	44.36	19					
	-22.50	22.50	17					
	41.10	41.10	27					
	41.10	41.10	22					
	15.26	15.26	245					
	-40.38	40.38	59					
	17.25	17.25	29					
	-48.33	48.33	24					
	-8.58	8.58	320					
	-70.19	70.19	174					
	9.30	9.30	181					
	3.34	3.34	68					
	-52.30	52.30	70					
	-40.38	40.38	90					
	5.33	5.33	40					
	-16.53	16.53	137					
	41.10	41.10	50					
	-72.18	72.18	28					
	-78.14	78.14	29					
	-70.19	70.19	31					
	-60.25	60.25	35					
	-62.24	62.24	35					
	-20.51	20.51	81					
	-62.24	62.24	78					
	-56.28	56.28	61					
	-56.28	56.28	61					
	-24.48	24.48	94					
	-36.41	36.41	82					
	-38.39	38.39	79					

	249	51	2528.00	-3036.49	-54.57	54.57	79	28.68	
	248	52	1530.00	-4034.49	-72.50	72.50	45	-5.32	
	247	53	1505.00	-4059.49	-72.95	72.95	35	-15.32	
	235	54	989.00	-4575.49	-82.23	82.23	23	-27.32	
	234	55	644.00	-4920.49	-88.43	88.43	14	-36.32	
	233	56	1012.00	-4552.49	-81.81	81.81	22	-28.32	
	232	57	1716.00	-3848.49	-69.16	69.16	39	-11.32	
	231	58	2156.00	-3408.49	-61.25	61.25	49	-1.32	
	230	59	3458.00	-2106.49	-37.86	37.86	91	40.68	
	229	60	1800.00	-3764.49	-67.65	67.65	100	49.68	
	228	61	700.00	-4864.49	-87.42	87.42	28	-22.32	
	173	62	928.00	-4636.49	-83.32	83.32	32	-18.32	
	174	63	3864.00	-1700.49	-30.56	30.56	84	33.68	
	175	64	2184.00	-3380.49	-60.75	60.75	84	33.68	
	176	65	2010.00	-3554.49	-63.88	63.88	67	16.68	
	1015	66	11970.00	6405.51	115.11	115.11	35	-15.32	
	177	67	6700.00	1135.51	20.41	20.41	67	16.68	
	160	68	24500.00	18935.51	340.29	340.29	140	89.68	
	1017	69	15943.00	10378.51	186.51	186.51	107	56.68	
	1020	70	17920.00	12355.51	222.04	222.04	70	19.68	
	1108	71	6048.00	483.51	8.69	8.69	28	-22.32	
	1109	72	5824.00	259.51	4.66	4.66	28	-22.32	
	1018	73	7920.00	2355.51	42.33	42.33	40	-10.32	
	159	74							
	1064	75							
	307	76							
	260	77	26280.00	20715.51	372.28	372.28	120	69.68	
	259	78	10824.00	5259.51	94.52	94.52	44	-6.32	
	258	79	960.00	-4604.49	-82.75	82.75	16	-34.32	
	250	80	4752.00	-812.49	-14.60	14.60	72	21.68	
	1010	81	9412.00	3847.51	69.14	69.14	52	1.68	
	1067	82	240.00	-5324.49	-95.69	95.69	15	-35.32	
	246	83	1568.00	-3996.49	-71.82	71.82	56	5.68	
	245	84	2200.00	-3364.49	-60.46	60.46	55	4.68	
	244	85	2310.00	-3254.49	-58.49	58.49	42	-8.32	
	243	86	2880.00	-2684.49	-48.24	48.24	20	-30.32	
	251	87	3800.00	-1764.49	-31.71	31.71	50	-0.32	
	252	88	2556.00	-3008.49	-54.07	54.07	36	-14.32	
	242	89	3875.00	-1689.49	-30.36	30.36	25	-25.32	
	241	90	5928.00	363.51	6.53	6.53	38	-12.32	
	236	91	4071.00	-1493.49	-26.84	26.84	59	8.68	
	1153	92	3953.00	-1611.49	-28.96	28.96	59	8.68	
	237	93	23927.00	18362.51	329.99	329.99	71	20.68	
	227	94	1653.00	-3911.49	-70.29	70.29	87	36.68	
	1008	95	1927.00	-3637.49	-65.37	65.37	41	-9.32	
	226	96	2279.00	-3285.49	-59.04	59.04	43	-7.32	
	225	97	2100.00	-3464.49	-62.26	62.26	42	-8.32	
	178	98	3960.00	-1604.49	-28.83	28.83	110	59.68	
	179	99	2200.00	-3364.49	-60.46	60.46	110	59.68	
	180	100	1428.00	-4136.49	-74.34	74.34	12	-38.32	
	181	101	1328.00	-4236.49	-76.13	76.13	16	-34.32	
	182	102	2691.00	-2873.49	-51.64	51.64	23	-27.32	
	224	103	2772.00	-2792.49	-50.18	50.18	28	-22.32	
	223	104	700.00	-4864.49	-87.42	87.42	35	-15.32	

	57.00	57.00	32					
	-10.57	10.57	34					
	-30.44	30.44	43					
	-54.29	54.29	43					
	-72.18	72.18	46					
	-56.28	56.28	46					
	-22.50	22.50	44					
	-2.62	2.62	44					
	80.84	80.84	38					
	98.73	98.73	18					
	-44.36	44.36	25					
	-36.41	36.41	29					
	66.93	66.93	46					
	66.93	66.93	26					
	33.15	33.15	30					
	-30.44	30.44	342					
	33.15	33.15	100					
	178.22	178.22	175					
	112.64	112.64	149					
	39.11	39.11	256					
	-44.36	44.36	216					
	-44.36	44.36	208					
	-20.51	20.51	198					
	138.48	138.48	219					
	-12.56	12.56	246					
	-68.20	68.20	60					
	43.09	43.09	66					
	3.34	3.34	181					
	-70.19	70.19	16					
	11.29	11.29	28					
	9.30	9.30	40					
	-16.53	16.53	55					
	-60.25	60.25	144					
	0.00	0.00	76					
	-28.46	28.46	71					
	-50.32	50.32	155					
	-24.48	24.48	156					
	17.25	17.25	69					
	17.25	17.25	67					
	41.10	41.10	337					
	72.90	72.90	19					
	-18.52	18.52	47					
	-14.55	14.55	53					
	-16.53	16.53	50					
	118.60	118.60	36					
	118.60	118.60	20					
	-76.15	76.15	119					
	-68.20	68.20	83					
	-54.29	54.29	117					
	-44.36	44.36	99					
	-30.44	30.44	20					

	183	105	5336.00	-228.49	-4.11	4.11	116	65.68	
	222	106	12250.00	6685.51	120.15	120.15	70	19.68	
	184	107	8000.00	2435.51	43.77	43.77	80	29.68	
	185	108	686.00	-4878.49	-87.67	87.67	49	-1.32	
	186	109	1760.00	-3804.49	-68.37	68.37	80	29.68	
	187	110	680.00	-4884.49	-87.78	87.78	34	-16.32	
	189	111	520.00	-5044.49	-90.66	90.66	26	-24.32	
	188	112	840.00	-4724.49	-84.90	84.90	42	-8.32	
	172	113	39936.00	34371.51	617.69	617.69	156	105.68	
	1011	114							
	1019	115							
	169	116							
	168	117							
	170	118	13221.00	7656.51	137.60	137.60	113	62.68	
	167	119	78690.00	73125.51	1314.15	1314.15	366	315.68	
	306	120							
	305	121	6784.00	1219.51	21.92	21.92	64	13.68	
	261	122	12876.00	7311.51	131.40	131.40	111	60.68	
	257	123	3999.00	-1565.49	-28.13	28.13	31	-19.32	
	253	124	3818.00	-1746.49	-31.39	31.39	46	-4.32	
	256	125	480.00	-5084.49	-91.37	91.37	16	-34.32	
	255	126	528.00	-5036.49	-90.51	90.51	16	-34.32	
	1152	127	1333.00	-4231.49	-76.04	76.04	31	-19.32	
	240	128	1456.00	-4108.49	-73.83	73.83	52	1.68	
	254	129	3982.00	-1582.49	-28.44	28.44	22	-28.32	
	239	130	1239.00	-4325.49	-77.73	77.73	21	-29.32	
	238	131	2664.00	-2900.49	-52.12	52.12	36	-14.32	
	313	132							
	308	133							
	316	134							
	1001	135							
	300	136							
	303	137	1515.00	-4049.49	-72.77	72.77	15	-35.32	
	302	138	4345.00	-1219.49	-21.92	21.92	55	4.68	
	301	139							
	298	140	9400.00	3835.51	68.93	68.93	50	-0.32	
	295	141							
	304	142	1640.00	-3924.49	-70.53	70.53	20	-30.32	
	297	143	988.00	-4576.49	-82.24	82.24	19	-31.32	
	296	144	1008.00	-4556.49	-81.89	81.89	18	-32.32	
	705	145	3094.00	-2470.49	-44.40	44.40	17	-33.32	
	262	146	2993.00	-2571.49	-46.21	46.21	41	-9.32	
	1009	147	560.00	-5004.49	-89.94	89.94	14	-36.32	
	293	148	1012.00	-4552.49	-81.81	81.81	44	-6.32	
	292	149	1188.00	-4376.49	-78.65	78.65	44	-6.32	
	291	150	5820.00	255.51	4.59	4.59	60	9.68	
	263	151	6560.00	995.51	17.89	17.89	41	-9.32	
	289	152	220.00	-5344.49	-96.05	96.05	10	-40.32	
	288	153	300.00	-5264.49	-94.61	94.61	12	-38.32	
	270	154	585.00	-4979.49	-89.49	89.49	15	-35.32	
	267	155	532.00	-5032.49	-90.44	90.44	28	-22.32	
	269	156	392.00	-5172.49	-92.96	92.96	14	-36.32	
	268	157	392.00	-5172.49	-92.96	92.96	14	-36.32	
	266	158	1155.00	-4409.49	-79.24	79.24	21	-29.32	

	130.53	130.53	46					
	39.11	39.11	175					
	58.98	58.98	100					
	-2.62	2.62	14					
	58.98	58.98	22					
	-32.43	32.43	20					
	-48.33	48.33	20					
	-16.53	16.53	20					
	210.02	210.02	256					
	124.57	124.57	117					
	627.35	627.35	215					
	27.19	27.19	106					
	120.59	120.59	116					
	-38.39	38.39	129					
	-8.58	8.58	83					
	-68.20	68.20	30					
	-68.20	68.20	33					
	-38.39	38.39	43					
	3.34	3.34	28					
	-56.28	56.28	181					
	-58.27	58.27	59					
	-28.46	28.46	74					
	-70.19	70.19	101					
	9.30	9.30	79					
	-0.63	0.63	188					
	-60.25	60.25	82					
	-62.24	62.24	52					
	-64.23	64.23	56					
	-66.22	66.22	182					
	-18.52	18.52	73					
	-72.18	72.18	40					
	-12.56	12.56	23					
	-12.56	12.56	27					
	19.24	19.24	97					
	-18.52	18.52	160					
	-80.13	80.13	22					
	-76.15	76.15	25					
	-70.19	70.19	39					
	-44.36	44.36	19					
	-72.18	72.18	28					
	-72.18	72.18	28					
	-58.27	58.27	55					

	265	159	990.00	-4574.49	-82.21	82.21	18	-32.32	
	221	160	8662.00	3097.51	55.67	55.67	142	91.68	
	290	161	990.00	-4574.49	-82.21	82.21	33.	-17.32	
	287	162	413.00	-5151.49	-92.58	92.58	7	-43.32	
	286	163	243.00	-5321.49	-95.63	95.63	9	-41.32	
	272	164	4950.00	-614.49	-11.04	11.04	55	4.68	
	271	165	2088.00	-3476.49	-62.48	62.48	18	-32.32	
	1070	166	5203.00	-361.49	-6.50	6.50	43	-7.32	
	219	167	700.00	-4864.49	-87.42	87.42	14	-36.32	
	1071	168	7011.00	1446.51	26.00	26.00	41	-9.32	
	1072	169	11536.00	5971.51	107.31	107.31	56	5.68	
	1073	170	6417.00	852.51	15.32	15.32	31	-19.32	
	1074	171	6460.00	895.51	16.09	16.09	38	-12.32	
	220	172	26240.00	20675.51	371.56	371.56	82	31.68	
	1142	173	10492.00	4927.51	88.55	88.55	122	71.68	
	1075	174	1683.00	-3881.49	-69.75	69.75	187	136.68	
	216	175							
	215	176							
	214	177							
	190	178	96466.00	90901.51	1633.60	1633.60	278.	227.68	
	191	179							
	1064	180							
	299	181							
	294	182							
	320	183							
	1106	184							
	274	185							
	273	186							
	218	187							
	Nº GRAFCAN	Nº PARCELA	ÁREA PARCELA	Variabilidad PARCELA	% Variabilidad PARCELA MEDIA	% Variabilidad parcela media valor absoluto	X	Variabilidad Xm	
TOTAL PARCELAS DENTRO DE 1 Km²		**144**							
SUMA SUPERFICIE/ LONGITUD			**801286.00**			**14304.95**	**7246**		
MEDIA SUPERFICIE/ LONGITUD			**5564.49**			**99.34**	**50.32**		

	-64.23	64.23	55					
	182.20	182.20	61					
	-34.42	34.42	30					
	-86.09	86.09	59					
	-82.11	82.11	27					
	9.30	9.30	90					
	-64.23	64.23	116					
	-14.55	14.55	121					
	-72.18	72.18	50					
	-18.52	18.52	171					
	11.29	11.29	206					
	-38.39	38.39	207					
	-24.48	24.48	170					
	62.96	62.96	320					
	142.45	142.45	86					
	271.63	271.63	9					
	452.47	12.56	347					
	% Variabilidad Xm	% Variabilidad Xm valor absoluto	Y	Variabilifad Ym	% Variabilidad Ym	% Variabilidad Ym valor absoluto	HOYOS	PATRÓN REGULAR
		7788.27						
		54.09						

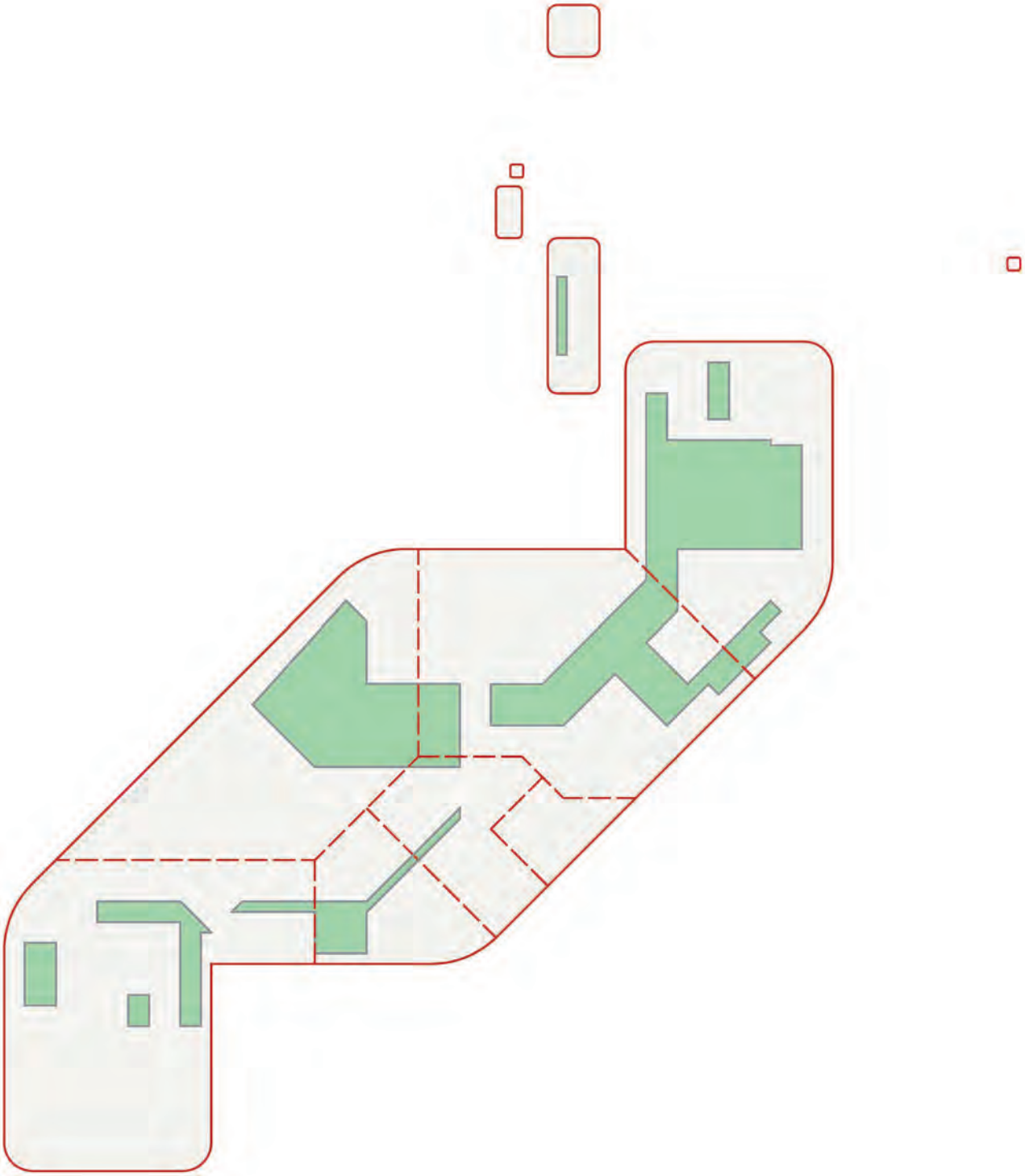

PLANO TOPOLÓGICO DEL PAISAJE DE LAS VEGAS

05.4.2 VEGAS

En el capítulo dedicado a las Vegas se estudian tres áreas de 1 km^2 localizadas en los términos municipales de Tías, Teguise y Haría. En ellas se analizarán las características morfológicas de las parcelas que componen el tejido agrícola de cada municipio objeto de estudio.

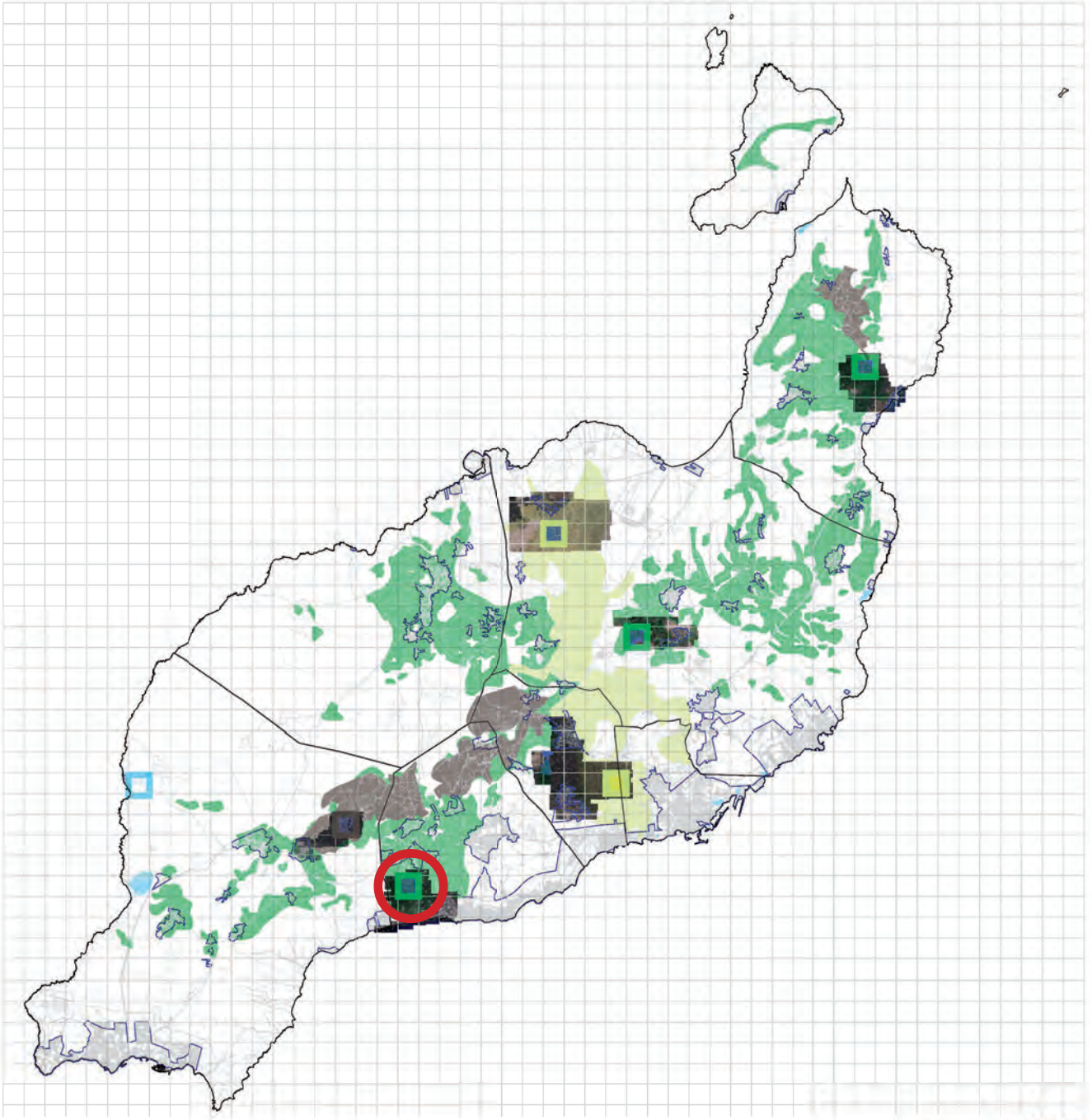

1/300.000

agrícola singular

- Geria
- Jable
- Vegas
- Salinas

0 2000 10000

1000 5000 25000

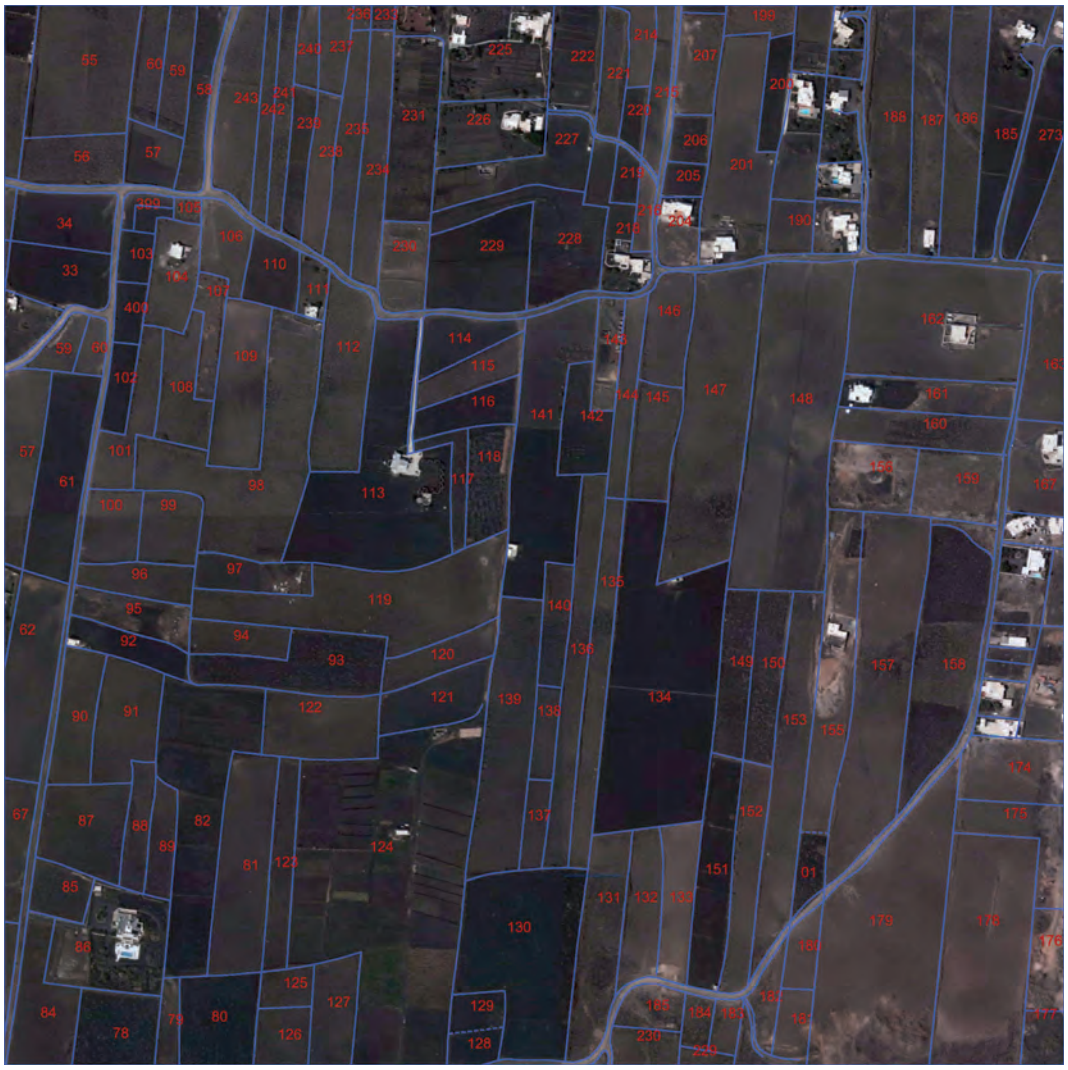

MUNICIPIO TÍAS	Nº GRAFCAN	Nº PARCELA	ÁREA PARCELA	VARIABILIDAD PARCELA	VARIABILIDAD PARCELA MEDIA [%]	VARIABILIDAD PARCELA MEDIA VALOR ABSOLUTO [%]	
	55	1					
	56	2	4559.00	-1471.21	-24.40	24.40	
	60	3	3276.00	-2754.21	-45.67	45.67	
	59	4	3042.00	-2988.21	-49.55	49.55	
	57	5	2862.00	-3168.21	-52.54	52.54	
	58	6	3696.00	-2334.21	-38.71	38.71	
	243	7	7040.00	1009.79	16.75	16.75	
	242	8	2800.00	-3230.21	-53.57	53.57	
	241	9	3536.00	-2494.21	-41.36	41.36	
	240	10					
	239	11	3024.00	-3006.21	-49.85	49.85	
	237	12					
	238	13	3146.00	-2884.21	-47.83	47.83	
	236	14					
	235	15	5450.00	-580.21	-9.62	9.62	
	233	16					
	234	17	5450.00	-580.21	-9.62	9.62	
	231	18	7700.00	1669.79	27.69	27.69	
	230	19	3828.00	-2202.21	-36.52	36.52	
	225	20	5555.00	-475.21	-7.88	7.88	
	226	21	5757.00	-273.21	-4.53	4.53	
	222	22	4752.00	-1278.21	-21.20	21.20	
	227	23	6384.00	353.79	5.87	5.87	
	229	24	8360.00	2329.79	38.64	38.64	
	228	25	8160.00	2129.79	35.32	35.32	
	221	26	3050.00	-2980.21	-49.42	49.42	
	214	27					
	220	28	1311.00	-4719.21	-78.26	78.26	
	219	29	1176.00	-4854.21	-80.50	80.50	
	218	30	3780.00	-2250.21	-37.32	37.32	
	215	31					
	216	32	1200.00	-4830.21	-80.10	80.10	
	207	33	3936.00	-2094.21	-34.73	34.73	
	206	34	1710.00	-4320.21	-71.64	71.64	
	205	35	1216.00	-4814.21	-79.83	79.83	
	199	36					
	201	37	11342.00	5311.79	88.09	88.09	
	200	38	2640.00	-3390.21	-56.22	56.22	
	190	39	2100.00	-3930.21	-65.18	65.18	
	188	40	10620.00	4589.79	76.11	76.11	
	187	41	7316.00	1285.79	21.32	21.32	
	186	42	8024.00	1993.79	33.06	33.06	
	185	43	10384.00	4353.79	72.20	72.20	
	273	44					
	34	45	4845.00	-1185.21	-19.65	19.65	
	33	46	5130.00	-900.21	-14.93	14.93	
(parcela triangular)	59	47	812.00	-5218.21	-86.53	86.53	
	60	48	1375.00	-4655.21	-77.20	77.20	
	57	49					
	61	50	8685.00	2654.79	44.02	44.02	
	399	51	1680.00	-4350.21	-72.14	72.14	

	X [m]	VARIABILIDAD Xm	VARIABILIDAD Xm [%]	VARIABILIDAD Xm VALOR ABSOLUTO [%]	Y [m]	VARIABILIDAD Ym	VARIABILIDAD Ym [%]	VARIABILIDAD Ym VALOR ABSOLUTO [%]
	97.00	39.93	69.97	69.97	47.00	-77.18	-62.15	62.15
	117.00	59.93	105.01	105.01	28.00	-96.18	-77.45	77.45
	117.00	59.93	105.01	105.01	26.00	-98.18	-79.06	79.06
	54.00	-3.07	-5.38	5.38	53.00	-71.18	-57.32	57.32
	21.00	-36.07	-63.20	63.20	176.00	51.82	41.72	41.72
	40.00	-17.07	-29.91	29.91	176.00	51.82	41.72	41.72
	14.00	-43.07	-75.47	75.47	200.00	75.82	61.05	61.05
	17.00	-40.07	-70.21	70.21	208.00	83.82	67.49	67.49
	21.00	-36.07	-63.20	63.20	144.00	-124	-100.00	100.00
	22.00	-35.07	-61.45	61.45	143.00	18.82	15.15	15.15
	25.00	-32.07	-56.19	56.19	218.00	93.82	75.55	75.55
	25.00	-32.07	-56.19	56.19	218.00	93.82	75.55	75.55
	44.00	-13.07	-22.90	22.90	175.00	50.82	40.92	40.92
	44.00	-13.07	-22.90	22.90	87.00	-37.18	-29.94	29.94
	101.00	43.93	76.98	76.98	55.00	-69.18	-55.71	55.71
	101.00	43.93	76.98	76.98	57.00	-67.18	-54.10	54.10
	48.00	-9.07	-15.89	15.89	99.00	-25.18	-20.28	20.28
	168.00	110.93	194.38	194.38	38.00	-86.18	-69.40	69.40
	95.00	37.93	66.46	66.46	88.00	-36.18	-29.14	29.14
	68.00	10.93	19.15	19.15	120.00	-4	-3.37	3.37
	25.00	-32.07	-56.19	56.19	122.00	-2.18	-1.76	1.76
	23.00	-34.07	-59.70	59.70	57.00	-67.18	-54.10	54.10
	24.00	-33.07	-57.95	57.95	49.00	-75.18	-60.54	60.54
	27.00	-30.07	-52.69	52.69	140.00	15.82	12.74	12.74
	16.00	-41.07	-71.96	71.96	75.00	-49.18	-39.61	39.61
	41.00	-16.07	-28.16	28.16	96.00	-28.18	-22.70	22.70
	38.00	-19.07	-33.41	33.41	45.00	-79.18	-63.76	63.76
	38.00	-19.07	-33.41	33.41	32.00	-92.18	-74.23	74.23
	53.00	-4.07	-7.13	7.13	214.00	89.82	72.32	72.32
	24.00	-33.07	-57.95	57.95	110.00	-14.18	-11.42	11.42
	42.00	-15.07	-26.41	26.41	50.00	-74.18	-59.74	59.74
	45.00	-12.07	-21.15	21.15	236.00	111.82	90.04	90.04
	31.00	-26.07	-45.68	45.68	236.00	111.82	90.04	90.04
	34.00	-23.07	-40.42	40.42	236.00	111.82	90.04	90.04
	44.00	-13.07	-22.90	22.90	236.00	111.82	90.04	90.04
	95.00	37.93	66.46	66.46	51.00	-73.18	-58.93	58.93
	95.00	37.93	66.46	66.46	54.00	-70.18	-56.52	56.52
	29.00	-28.07	-49.18	49.18	28.00	-96.18	-77.45	77.45
	25.00	-32.07	-56.19	56.19	55.00	-69	-55.71	55.71
	45.00	-12.07	-21.15	21.15	193.00	68.82	55.41	55.41
	60.00	2.93	5.14	5.14	28.00	-96.18	-77.45	77.45

	103	52	1584.00	-4446.21	-73.73	73.73	
	400	53	1596.00	-4434.21	-73.53	73.53	
	102	54	2040.00	-3990.21	-66.17	66.17	
	105	55	525.00	-5505.21	-91.29	91.29	
	104	56	4635.00	-2980.21	-49.42	49.42	
	106	57	3479.00	-2551.21	-42.31	42.31	
	107	58	2856.00	-3174.21	-52.64	52.64	
	108	59	4318.00	-1712.21	-28.39	28.39	
	101	60	4901.00	-1129.21	-18.73	18.73	
	110	61	3087.00	-2943.21	-48.81	48.81	
	109	62	7632.00	1601.79	26.56	26.56	
	111	63	1428.00	-4602.21	-76.32	76.32	
	112	64	8874.00	2843.79	47.16	47.16	
	113	65	21896.00	15865.79	263.11	263.11	
	114	66	1519.00	-4511.21	-74.81	74.81	
	115	67	3672.00	-2358.21	-39.11	39.11	
	116	68	3168.00	-2862.21	-47.46	47.46	
	117	69	1836.00	1677.00	27.81	27.81	
	118	70	4400.00	-1630.21	-27.03	27.03	
	141	71	14310.00	8279.79	137.31	137.31	
	142	72	3780.00	-2250.21	-37.32	37.32	
	143	73	2461.00	-3569.21	-59.19	59.19	
	144	74	3420.00	-2610.21	-43.29	43.29	
	146	75	4558.00	-1472.21	-24.41	24.41	
	145	76	4796.00	-1234.21	-20.47	20.47	
	147	77	18176.00	12145.79	201.42	201.42	
	148	78	25420.00	19389.79	421.54	421.54	
	162	79	17930.00	11899.79	197.34	197.34	
	161	80	5216.00	-814.21	-13.50	13.50	
	160	81	5379.00	-651.21	-10.80	10.80	
	156	82	5184.00	-846.21	-14.03	14.03	
	159	83	5056.00	-974.21	-16.16	16.16	
	163	84					
	167	85	4785.00	-1245.21	-20.65	20.65	
	62	86	8685.00	2654.79	44.02	44.02	
	100	87	3685.00	-2345.21	-38.89	38.89	
	99	88	3685.00	-2345.21	-38.89	38.89	
	96	89	3552.00	-2478.21	-41.10	41.10	
	95	90	3842.00	-2188.21	-36.29	36.29	
	92	91	3016.00	-3014.21	-49.99	49.99	
	90	92	5248.00	-782.21	-12.97	12.97	
	91	93	5733.00	-297.21	-4.93	4.93	
	98	94	18600.00	12569.79	208.45	208.45	
	97	95	3080.00	-2950.21	-48.92	48.92	
	119	96	16820.00	10789.79	178.93	178.93	
	94	97	3196.00	-2834.21	-47.00	47.00	
	93	98	4209.00	-1821.21	-30.20	30.20	
	122	99	6588.00	557.79	9.25	9.25	
	120	100	3220.00	-2810.21	53.40	53.40	
	121	101	4972.00	-1058.21	-17.55	17.55	
	139	102	12190.00	6159.79	102.15	102.15	
	140	103	3016.00	-3014.21	-49.99	49.99	
	138	104	2024.00	-4006.21	-66.44	66.44	
	136	105	8602.00	2571.79	42.65	42.65	
	135	106	7000.00	969.79	16.08	16.08	

33.00	-24.07	-42.18	42.18	48.00	-76.18	-61.35	61.35
28.00	-29.07	-50.94	50.94	57.00	-67.18	-54.10	54.10
24.00	-33.07	-57.95	57.95	85.00	-39.18	-31.55	31.55
25.00	-32.07	-56.19	56.19	21.00	-103.18	-83.09	83.09
45.00	-12.07	-21.15	21.15	103.00	-21.18	-17.06	17.06
49.00	-8.07	-14.14	14.14	71.00	-53.18	-42.83	42.83
24.00	-33.07	-57.95	57.95	119.00	-5.18	-4.17	4.17
34.00	-23.07	-40.42	40.42	127.00	2.82	2.27	2.27
29.00	-28.07	-49.18	49.18	169.00	44.82	36.09	36.09
49.00	-8.07	-14.14	14.14	63.00	-61.18	-49.27	49.27
48.00	-9.07	-15.89	15.89	159.00	34.82	28.04	28.04
28.00	-29.07	-50.94	50.94	51.00	-73.18	-58.93	58.93
51.00	-6.07	-10.63	10.63	174.00	49.82	40.11	40.11
92.00	34.93	61.21	61.21	238.00	113.82	91.65	91.65
49.00	-8.07	-14.14	14.14	31.00	-93.18	-75.04	75.04
108.00	50.93	89.24	89.24	34.00	-90.18	-72.62	72.62
96.00	38.93	68.22	68.22	33.00	-91.18	-73.43	73.43
12.00	-45.07	-78.97	78.97	153.00	28.82	23.20	23.20
40.00	-17.07	-29.91	29.91	110.00	-14	-11.42	11.42
53.00	-4.07	-7.13	7.13	270.00	145.82	117.42	117.42
36.00	-21.07	-36.92	36.92	105.00	-19.18	-15.45	15.45
23.00	-34.07	-59.70	59.70	107.00	-17.18	-13.84	13.84
18.00	-39.07	-68.46	68.46	190.00	65.82	53.00	53.00
43.00	-14.07	-24.65	24.65	106.00	-18.18	-14.64	14.64
44.00	-13.07	-22.90	22.90	109.00	-15.18	-12.23	12.23
64.00	6.93	12.14	12.14	284.00	159.82	128.69	128.69
82.00	24.93	43.69	43.69	310.00	185.82	149.63	149.63
163.00	105.93	185.62	185.62	110.00	-14.18	-11.42	11.42
163.00	105.93	185.62	185.62	32.00	-92.18	-74.23	74.23
163.00	105.93	185.62	185.62	33.00	-91.18	-73.43	73.43
81.00	23.93	41.93	41.93	64.00	-60.18	-48.46	48.46
79.00	21.93	38.43	38.43	64.00	-60.18	-48.46	48.46
55.00	-2.07	-3.63	3.63	87.00	-37.18	-29.94	29.94
45.00	-12.07	-21.15	21.15	193.00	68.82	55.41	55.41
55.00	-2.07	-3.63	3.63	67.00	-57.18	-46.05	46.05
55.00	-2.07	-3.63	3.63	67.00	-57.18	-46.05	46.05
111.00	53.93	94.50	94.50	32.00	-92.18	-74.23	74.23
113.00	55.93	98.01	98.01	34.00	-90.18	-72.62	72.62
116.00	58.93	103.26	103.26	26.00	-98.18	-79.06	79.06
41.00	-16.07	-28.16	28.16	128.00	3.82	3.07	3.07
49.00	-8.07	-14.14	14.14	117.00	-7.18	-5.79	5.79
62.00	4.93	8.64	8.64	300.00	175.82	141.58	141.58
110.00	52.93	92.75	92.75	28.00	-96.18	-77.45	77.45
290.00	232.93	408.15	408.15	58.00	-66.18	-53.30	53.30
94.00	36.93	64.71	64.71	34.00	-90	-72.62	72.62
183.00	125.93	220.66	220.66	23.00	-101.18	-81.48	81.48
108.00	50.93	89.24	89.24	61.00	-63.18	-50.88	50.88
115.00	57.93	101.51	101.51	28.00	-96.18	-77.45	77.45
113.00	55.93	98.01	98.01	44.00	-80.18	-64.57	64.57
46.00	-11.07	-19.40	19.40	265.00	140.82	113.39	113.39
26.00	-31.07	-54.44	54.44	116.00	-8.18	-6.59	6.59
23.00	-34.07	-59.70	59.70	88.00	-36.18	-29.14	29.14
23.00	-34.07	-59.70	59.70	374.00	249.82	201.16	201.16
20.00	-37.07	-64.95	64.95	350.00	225.82	181.84	181.84

	134	107	22649.00	16618.79	275.59	275.59	
	149	108	4774.00	-1256.21	-20.83	20.83	
	150	109	4814.00	-1216.21	-20.17	20.17	
	153	110	10976.00	4945.79	82.02	82.02	
	155	111	9728.00	3697.79	61.32	61.32	
	157	112	16692.00	10661.79	176.81	176.81	
	158	113	12240.00	6209.79	102.98	102.98	
	67	114					
	87	115	6640.00	609.79	0.00	0.00	
	85	116	2695.00	-3335.21	-55.31	55.31	
	88	117	2737.00	-3293.21	-54.61	54.61	
	89	118	2700.00	-3330.21	-55.23	55.23	
	82	119	19390.00	13359.79	221.55	221.55	
	81	120	9792.00	3761.79	62.38	62.38	
	123	121	4466.00	-1564.21	-25.94	25.94	
	124	122					
	137	123	1978.00	-4052.21	-67.20	67.20	
	130	124	16104.00	10073.79	167.06	167.06	
	129	125	1836.00	-4194.21	-69.55	69.55	
	128	126	1683.00	-4347.21	-72.09	72.09	
	131	127	7480.00	1449.79	24.04	24.04	
	132	128	5250.00	-780.21	-12.94	12.94	
	133	129	4680.00	-1350.21	-22.39	22.39	
	185	130	1739.00	-4291.21	-71.16	71.16	
	230	131					
	151	132	7040.00	1009.79	16.75	16.75	
	152	133	6380.00	349.79	5.80	5.80	
	1	134	1768.00	-4262.21	-70.68	70.68	
	174	135					
	175	136					
	84	137					
	86	138	7728.00	1697.79	28.15	28.15	
	78	139					
	79	140					
	80	141					
	125	142	1836.00	-4194.21	-69.55	69.55	
	126	143					
	127	144	7697.00	1666.79	27.64	27.64	
	184	145	1428.00	-4602.21	-76.32	76.32	
	183	146	1300.00	-4730.21	-78.44	78.44	
	229	147					
	182	148	944.00	-5086.21	-84.35	84.35	
	180	149	2108.00	-3922.21	-65.04	65.04	
	181	150	2046.00	-3984.21	-66.07	66.07	
	179	151	28980.00	22949.79	380.58	380.58	
	178	152	18040.00	12009.79	199.16	199.16	
	176	153					
	177	154					
TOTAL PARCELAS DENTRO DE 1 Km²		**130**					
SUPERFICIE/ LONGITUD			**783927.00**			**8275.15**	
MEDIA SUPERFICIE/ LONGITUD			**6030.21**			**63.66**	

PARCELA FUERA DEL PERÍMETRO | PARCELA DENTRO DEL PERÍMETRO >90%

71.00	13.93	24.41	24.41	319.00	194.82	156.88	156.88
31.00	-26.07	-45.68	45.68	154.00	29.82	24.01	24.01
29.00	-28.07	-49.18	49.18	166.00	41.82	33.67	33.67
32.00	-25.07	-43.93	43.93	343.00	218.82	176.20	176.20
32.00	-25.07	-43.93	43.93	304.00	179.82	144.80	144.80
52.00	-5.07	-8.88	8.88	321.00	196.82	158.49	158.49
60.00	2.93	5.14	5.14	204.00	79.82	15.15	15.15
80.00	22.93	40.18	40.18	83.00	-41.18	-33.16	33.16
55.00	-2.07	-3.63	3.63	49.00	-75.18	-60.54	60.54
23.00	-34.07	-59.70	59.70	119.00	-5.18	-4.17	4.17
25.00	-32.07	-56.19	56.19	108.00	-16.18	-13.03	13.03
70.00	12.93	22.66	22.66	277.00	152.82	123.06	123.06
48.00	-9.07	-15.89	15.89	204.00	79.82	64.27	64.27
22.00	-35.07	-61.45	61.45	203.00	78.82	63.47	63.47
23.00	-34.07	-59.70	59.70	86.00	-38.18	-30.75	30.75
88.00	30.93	54.20	54.20	183.00	58.82	47.36	47.36
51.00	-6.07	-10.63	10.63	36.00	-88.18	-71.01	71.01
51.00	-6.07	-10.63	10.63	33.00	-91.18	-73.43	73.43
40.00	-17.07	-29.91	29.91	187.00	62.82	50.58	50.58
35.00	-22.07	-38.67	38.67	150.00	25.82	20.79	20.79
30.00	-27.07	-57.95	57.95	156.00	31.82	25.62	25.62
47.00	-10.07	-52.69	52.69	37.00	-87.18	-70.21	70.21
32.00	-25.07	-43.93	43.93	220.00	95.82	77.16	77.16
29.00	-28.07	-49.18	49.18	220.00	95.82	77.16	77.16
26.00	-31.07	-54.44	54.44	68.00	-56.18	-45.24	45.24
92.00	34.93	61.21	61.21	84.00	-40.18	-32.36	32.36
51.00	-6.07	-10.63	10.63	36.00	-88.18	-71.01	71.01
43.00	-14.07	-24.65	24.65	179.00	55	44.14	44.14
28.00	-29.07	-50.94	50.94	51.00	-73.18	-58.93	58.93
26.00	-31.07	-54.44	54.44	50.00	-74.18	-59.74	59.74
16.00	-41.07	-71.96	71.96	59.00	-65.18	-52.49	52.49
31.00	-26.07	-45.68	45.68	68.00	-56.18	-45.24	45.24
31.00	-26.07	-45.68	45.68	66.00	-58.18	-46.85	46.85
115.00	57.93	101.51	101.51	252.00	127.82	102.92	102.92
82.00	24.93	43.69	43.69	220.00	96	77.16	77.16
7419.00			**7037.88**	**16144.00**			**7703.48**
57.07			**54.14**	**124.18**			**59.26**

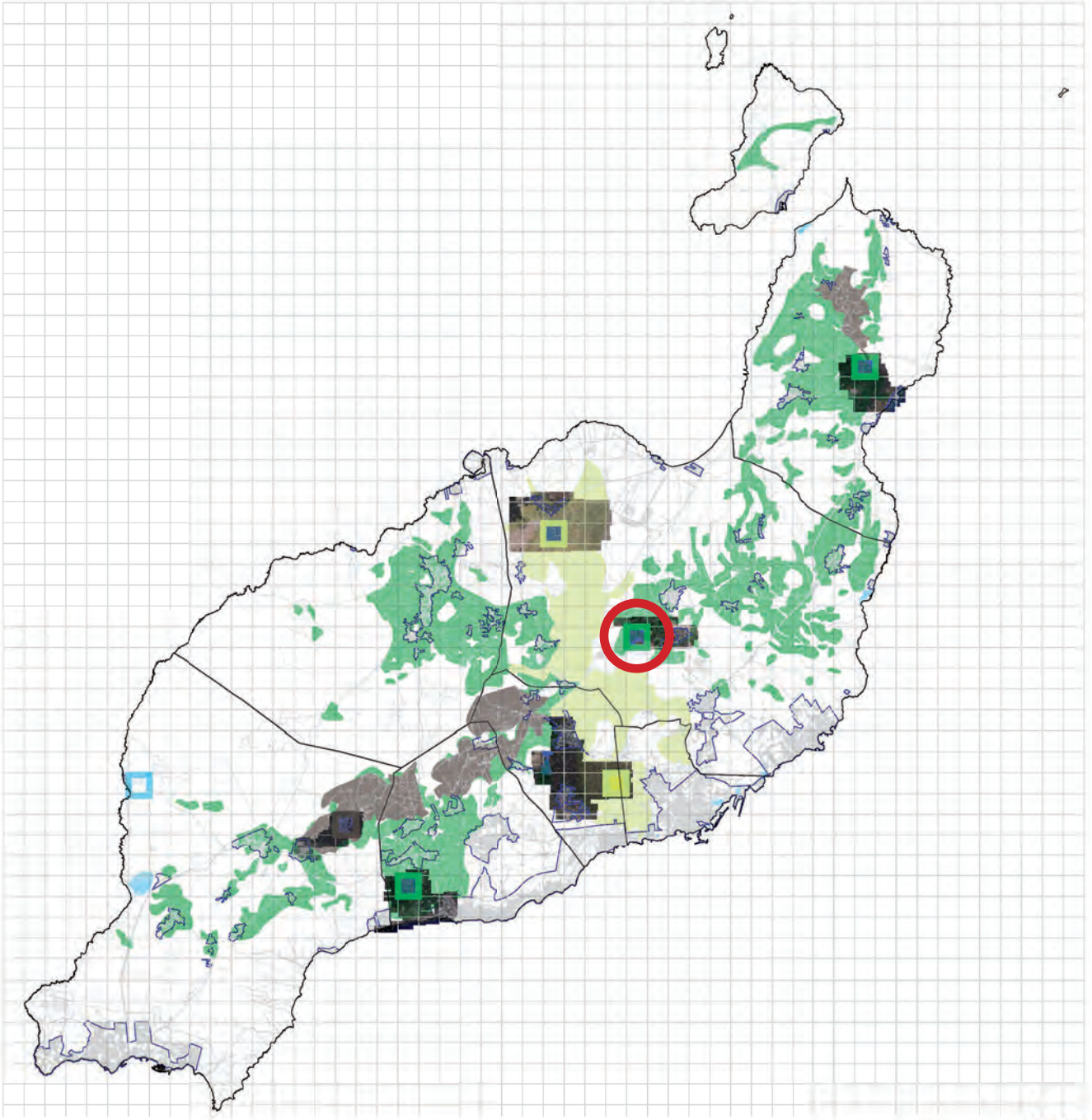

1/300.000

agrícola singular

- Geria
- Jable
- Vegas
- Salinas

0 2000 10000

1000 5000 25000

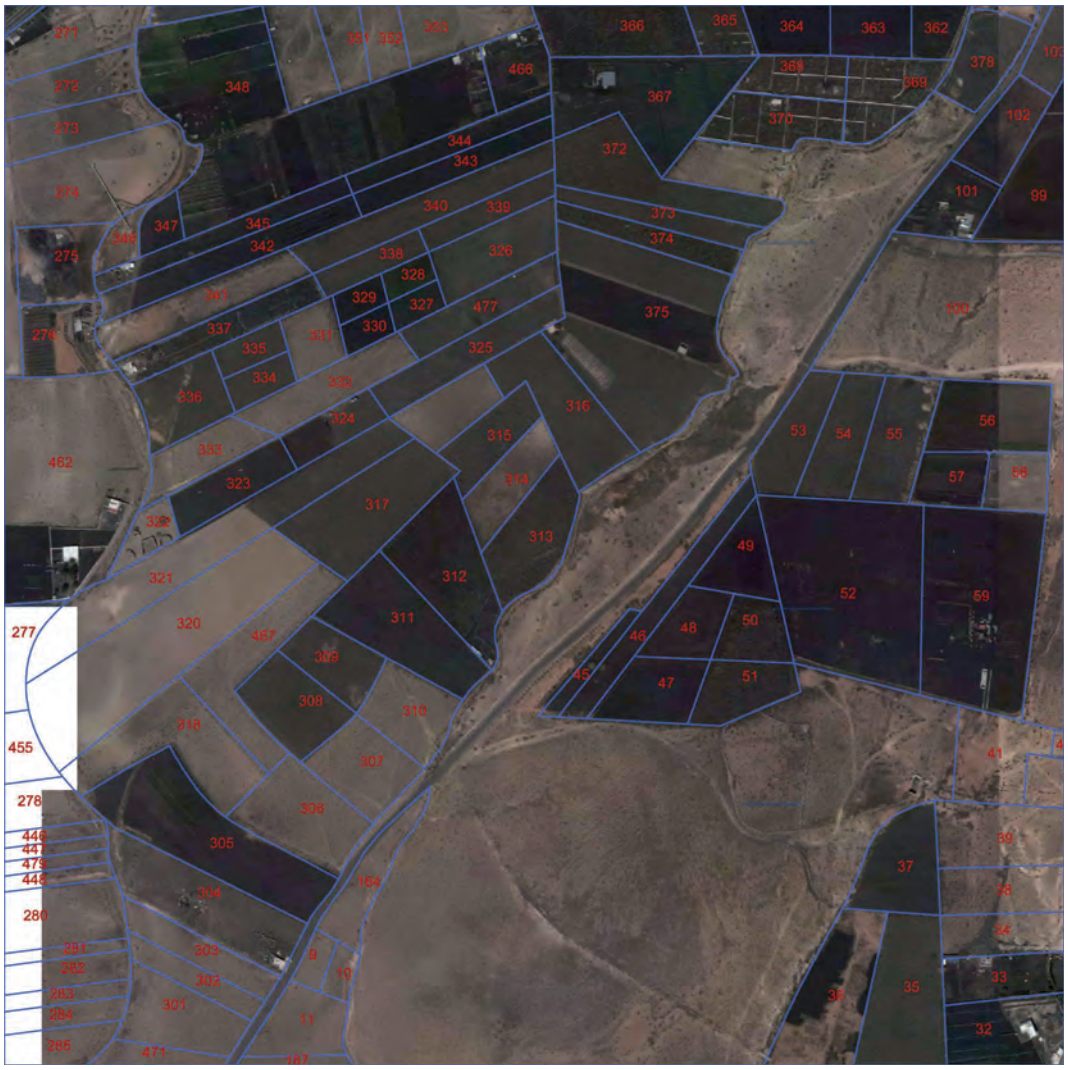
271
272
273
274
275
276
277
278
280
281
282
283
284
285
348
347
346
345
344
343
342
341
340
339
338
337
336
335
334
333
332
331
330
329
328
327
326
325
324
323
322
321
320
319
318
317
316
315
314
313
312
311
310
309

MUNICIPIO TEGUISE	Nº GRAFCAN	Nº PARCELA	ÁREA PARCELA	VARIABILIDAD PARCELA	VARIABILIDAD PARCELA MEDIA [%]	VARIABILIDAD PARCELA MEDIA VALOR ABSOLUTO [%]	
	271	1					
	272	2	4940.00	-1465.91	-22.88	22.88	
	273	3	6068.00	-337.91	-5.27	5.27	
	274	4					
	275	5	6290.00	-115.91	-1.81	1.81	
	346	6	506.00	-5899.91	-92.10	92.10	
	347	7	1794.00	-4611.91	-71.99	71.99	
	348	8	39680.00	33274.09	519.43	519.43	
	349	9					
	351	10	2870.00	-3535.91	-55.20	55.20	
	352	11					
	353	12					
	466	13	3953.00	-2452.91	-38.29	38.29	
	366	14					
	367	15	12069.00	5663.09	88.40	88.40	
	365	16					
	364	17					
	368	18	4085.00	-2320.91	-36.23	36.23	
	370	19	5332.00	-1073.91	-16.76	16.76	
	363	20					
	369	21	1960.00	-4445.91	-69.40	69.40	
	362	22					
	378	23					
	103	24					
	102	25	4692.00	-1713.91	-26.76	26.76	
	101	26	4745.00	-1660.91	-25.93	25.93	
	99	27					
	276	28	5226.00	-1179.91	-18.42	18.42	
	345	29	4080.00	-2325.91	-36.31	36.31	
	342	30	5865.00	-540.91	-8.44	8.44	
	341	31	6790.00	384.09	6.00	6.00	
	337	32	5238.00	-1167.91	-18.23	18.23	
	344	33	3895.00	-2510.91	-39.20	39.20	
	343	34	4554.00	-1851.91	-28.91	28.91	
	340	35	7540.00	1134.09	17.70	17.70	
	372	36	8471.00	2065.09	32.24	32.24	
	336	37	5292.00	-1113.91	-17.39	17.39	
	335	38	2010.00	-4395.91	-68.62	68.62	
	334	39	2145.00	-4260.91	-66.52	66.52	
	331	40	3294.00	-3111.91	-48.58	48.58	
	329	41	1400.00	-5005.91	-78.15	78.15	
	330	42	1400.00	-5005.91	-78.15	78.15	
	338	43	2675.00	-3730.91	-58.24	58.24	
	328	44	1428.00	-4977.91	-77.71	77.71	
	327	45	1428.00	-4977.91	-77.71	77.71	
	339	46	3240.00	-3165.91	-49.42	49.42	
	326	47	6642.00	236.09	3.69	3.69	
	477	48	5088.00	-1317.91	-20.57	20.57	
	373	49	3667.00	-2738.91	-42.76	42.76	
	374	50	3717.00	-2688.91	-41.98	41.98	
	375	51	23961.00	17555.09	274.05	274.05	

	X [m]	VARIABILIDAD Xm	VARIABILIDAD Xm [%]	VARIABILIDAD Xm VALOR ABSOLUTO [%]	Y [m]	VARIABILIDAD Ym	VARIABILIDAD Ym [%]	VARIABILIDAD Ym VALOR ABSOLUTO [%]
	130.00	17.25	15.30	15.30	38.00	-27.27	-41.78	41.78
	148.00	35.25	31.26	31.26	41.00	-24.27	-37.19	37.19
	85.00	-27.75	-24.61	24.61	74.00	8.73	13.37	13.37
	23.00	-89.75	-79.60	79.60	22.00	-43.27	-66.30	66.30
	46.00	-66.75	-59.20	59.20	39.00	-26.27	-40.25	40.25
	310.00	197.25	174.94	174.94	128.00	62.73	96.10	96.10
	35.00	-77.75	-68.96	68.96	82.00	16.73	25.63	25.63
	59.00	-53.75	-47.67	47.67	67.00	1.73	2.65	2.65
	149.00	36.25	32.15	32.15	81.00	15.73	24.09	24.09
	95.00	-17.75	-15.74	15.74	43.00	-22.27	-34.12	34.12
	124.00	11.25	9.98	9.98	43.00	-22.27	-34.12	34.12
	49.00	-63.75	-56.54	56.54	40.00	-65.27	-100.00	100.00
	46.00	-66.75	-59.20	59.20	102.00	36.73	56.27	56.27
	65.00	-47.75	-42.35	42.35	73.00	7.73	11.84	11.84
	78.00	-34.75	-30.82	30.82	67.00	1.73	2.65	2.65
	255.00	17.25	15.30	15.30	16.00	-49.27	-75.49	75.49
	255.00	142.25	126.16	126.16	23.00	-42.27	-64.76	64.76
	194.00	81.25	72.06	72.06	35.00	-30.27	-46.38	46.38
	194.00	81.25	72.06	72.06	27.00	-38.27	-58.64	58.64
	205.00	92.25	81.82	81.82	19.00	-46.27	-70.89	70.89
	198.00	85.25	75.61	75.61	23.00	-42.27	-64.76	64.76
	260.00	147.25	130.60	130.60	29.00	-36.27	-55.57	55.57
	197.00	84.25	74.72	74.72	43.00	-22.27	-34.12	34.12
	84.00	-28.75	-25.50	25.50	63.00	-2.27	-3.48	3.48
	67.00	-45.75	-40.58	40.58	30.00	-35.27	-54.04	54.04
	65.00	-47.75	-42.35	42.35	33.00	-32.27	-49.44	49.44
	54.00	-58.75	-52.11	52.11	61.00	-4.27	-6.55	6.55
	50.00	-62.75	-55.65	55.65	28.00	-37.27	-57.10	57.10
	50.00	-62.75	-55.65	55.65	28.00	-37.27	-57.10	57.10
	107.00	-5.75	-5.10	5.10	25.00	-40.27	-61.70	61.70
	51.00	-61.75	-54.77	54.77	28.00	-37.27	-57.10	57.10
	51.00	-61.75	-54.77	54.77	28.00	-37.27	-57.10	57.10
	135.00	22.25	19.73	19.73	24.00	-41.27	-63.23	63.23
	123.00	10.25	9.09	9.09	54.00	-11.27	-17.27	17.27
	159.00	46.25	41.02	41.02	32.00	-33.27	-50.97	50.97
	193.00	80.25	71.18	71.18	19.00	-46.27	-70.89	70.89
	177.00	64.25	56.98	56.98	21.00	-44.27	-67.83	67.83
	163.00	50.25	44.57	44.57	147.00	81.73	125.21	125.21

	100	52					
	462	53					
	333	54	4797.00	-1608.91	-25.12	25.12	
	322	55	2240.00	-4165.91	-65.03	65.03	
	323	56	4641.00	-1764.91	-27.55	27.55	
	332	57	6194.00	-211.91	-3.31	3.31	
	324	58	3528.00	-2877.91	-44.93	44.93	
	325	59	6732.00	326.09	5.09	5.09	
	317	60	10430.00	4024.09	62.82	62.82	
	315	61	4578.00	-1827.91	-28.53	28.53	
	314	62	3744.00	-2661.91	-41.55	41.55	
	313	63	6188.00	-217.91	-3.40	3.40	
	316	64	8288.00	1882.09	29.38	29.38	
	53	65	5166.00	-1239.91	-19.36	19.36	
	54	66	4758.00	-1647.91	-25.72	25.72	
	55	67	6466.00	60.09	0.94	0.94	
	56	68	6936.00	530.09	8.28	8.28	
	57	69	3100.00	-3305.91	-51.61	51.61	
	58	70	2968.00	-3437.91	-53.67	53.67	
	49	71	2244.00	-4161.91	-64.97	64.97	
	48	72	3770.00	-2635.91	-41.15	41.15	
	50	73	3843.00	-2562.91	-40.01	40.01	
	52	74	24920.00	18514.09	289.02	289.02	
	59	75	19046.00	12640.09	197.32	197.32	
	277	76					
	455	77					
	321	78	14430.00	8024.09	125.26	125.26	
	320	79	20580.00	14174.09	221.27	221.27	
	467	80	9657.00	3251.09	50.75	50.75	
	311	81	10368.00	3962.09	61.85	61.85	
	309	82	4940.00	-1465.91	-22.88	22.88	
	308	83	6072.00	-333.91	-5.21	5.21	
	310	84	4920.00	-1485.91	-23.20	23.20	
	307	85	5658.00	-747.91	-11.68	11.68	
	312	86	10368.00	3962.09	61.85	61.85	
	45	87	1651.00	-4754.91	-74.23	74.23	
	46	88	5580.00	-825.91	-12.89	12.89	
	47	89	4392.00	-2013.91	-31.44	31.44	
	51	90	4232.00	-2173.91	-33.94	33.94	
	278	91					
	446	92					
	447	93					
	479	94					
	448	95					
	280	96					
	318	97	9184.00	2778.09	43.37	43.37	
	306	98	7519.00	1113.09	17.38	17.38	
	305	99	16352.00	9946.09	155.26	155.26	
	304	100	10314.00	3908.09	61.01	61.01	
	303	101	4131.00	-2274.91	-35.51	35.51	
	164	102	2064.00	-4341.91	-67.78	67.78	
	9	103	1566.00	-4839.91	-75.55	75.55	
	10	104	1127.00	-5278.91	-82.41	82.41	
	41	105	7120.00	714.09	11.15	11.15	

117.00	4.25	3.77	3.77	41.00	-24.27	-37.19	37.19
56.00	-56.75	-50.33	50.33	40.00	-25.27	-38.72	38.72
119.00	6.25	5.54	5.54	39.00	-26.27	-40.25	40.25
163.00	50.25	44.57	44.57	38.00	-27.27	-41.78	41.78
98.00	-14.75	-13.08	13.08	36.00	-29.27	-44.85	44.85
198.00	85.25	75.61	75.61	34.00	-31.27	-47.91	47.91
70.00	-42.75	-37.92	37.92	149.00	83.73	128.27	128.27
42.00	-70.75	-62.75	62.75	109.00	43.73	66.99	66.99
36.00	-76.75	-68.07	68.07	104.00	38.73	59.33	59.33
52.00	-60.75	-53.88	53.88	119.00	53.73	82.31	82.31
148.00	35.25	31.26	31.26	56.00	-9.27	-14.21	14.21
41.00	-71.75	-63.64	63.64	126.00	60.73	93.04	93.04
39.00	-73.75	-65.41	65.41	122.00	56.73	86.91	86.91
53.00	-59.75	-52.99	52.99	122.00	56.73	86.91	86.91
102.00	-10.75	-9.53	9.53	68.00	2.73	4.18	4.18
62.00	-50.75	-45.01	45.01	50.00	-15.27	-23.40	23.40
56.00	-56.75	-50.33	50.33	53.00	-12.27	-18.80	18.80
44.00	-68.75	-60.98	60.98	51.00	-14.27	-21.87	21.87
58.00	-54.75	-48.56	48.56	65.00	-0.27	-0.42	0.42
61.00	-51.75	-45.90	45.90	63.00	-2.27	-3.48	3.48
140.00	27.25	24.17	24.17	178.00	112.73	172.70	172.70
107.00	-5.75	-5.10	5.10	178.00	112.73	172.70	172.70
370.00	257.25	228.16	228.16	39.00	-26.27	-40.25	40.25
294.00	181.25	160.75	160.75	70.00	4.73	7.24	7.24
261.00	148.25	131.49	131.49	37.00	-28.27	-43.31	43.31
162.00	49.25	43.68	43.68	64.00	-1.27	-1.95	1.95
95.00	-17.75	-15.74	15.74	52.00	-13.27	-20.33	20.33
92.00	-20.75	-18.40	18.40	66.00	0.73	1.11	1.11
82.00	-30.75	-27.27	27.27	60.00	-5.27	-8.08	8.08
82.00	-30.75	-27.27	27.27	69.00	3.73	5.71	5.71
144.00	31.25	27.72	27.72	72.00	6.73	10.31	10.31
13.00	-99.75	-88.47	88.47	127.00	61.73	94.57	94.57
20.00	-92.75	-82.26	82.26	279.00	213.73	327.44	327.44
72.00	-40.75	-36.14	36.14	61.00	-4.27	-6.55	6.55
92.00	-20.75	-18.40	18.40	46.00	-19.27	-29.53	29.53
224.00	111.25	98.67	98.67	41.00	-24.27	-37.19	37.19
103.00	-9.75	-8.65	8.65	73.00	7.73	11.84	11.84
224.00	111.25	98.67	98.67	73.00	7.73	11.84	11.84
191.00	78.25	69.40	69.40	54.00	-11.27	-17.27	17.27
153.00	40.25	35.70	35.70	27.00	-38.27	-58.64	58.64
24.00	-88.75	-78.71	78.71	86.00	20.73	31.75	31.75
29.00	-83.75	-74.28	74.28	54.00	-11.27	-17.27	17.27
23.00	-89.75	-79.60	79.60	49.00	-16.27	-24.93	24.93
80.00	-32.75	-29.05	29.05	89.00	23.73	36.35	36.35

	40	106					
	37	107	2530.00	-3875.91	-60.51	60.51	
	39	108					
	38	109					
	36	110	11456.00	5050.09	78.83	78.83	
	35	111	10112.00	3706.09	57.85	57.85	
	34	112					
	33	113					
	32	114					
	281	115					
	282	116					
	283	117					
	284	118					
	285	119					
	302	120	2992.00	-3413.91	-53.29	53.29	
	301	121	6438.00	32.09	0.50	0.50	
	471	122					
	11	123	5360.00	-1045.91	-16.33	16.33	
	187	124					
TOTAL PARCELAS 1 Km^2		**88**					
SUMA SUPERFICIE/ LONGITUD			**563720.00**			**4961.34**	
MEDIA SUPERFICIE/ LONGITUD			**6405.91**			**56.38**	

PARCELA FUERA DEL PERÍMETRO | PARCELA DENTRO DEL PERÍMETRO >90%

	46.00	-66.75	-59.20	59.20	55.00	-10.27	-15.74	15.74
	64.00	-48.75	-43.24	43.24	179.00	113.73	174.23	174.23
	64.00	-48.75	-43.24	43.24	158.00	92.73	142.06	142.06
	136.00	23.25	20.62	20.62	22.00	-43.27	-66.30	66.30
	111.00	-1.75	-1.55	1.55	58.00	-7.27	-11.14	11.14
	80.00	-32.75	-29.05	29.05	67.00	-65.27	-100.00	100.00
	9922.00			**4619.51**	**5744.00**			**4495.13**
	112.75			**52.49**	**65.27**			**51.08**

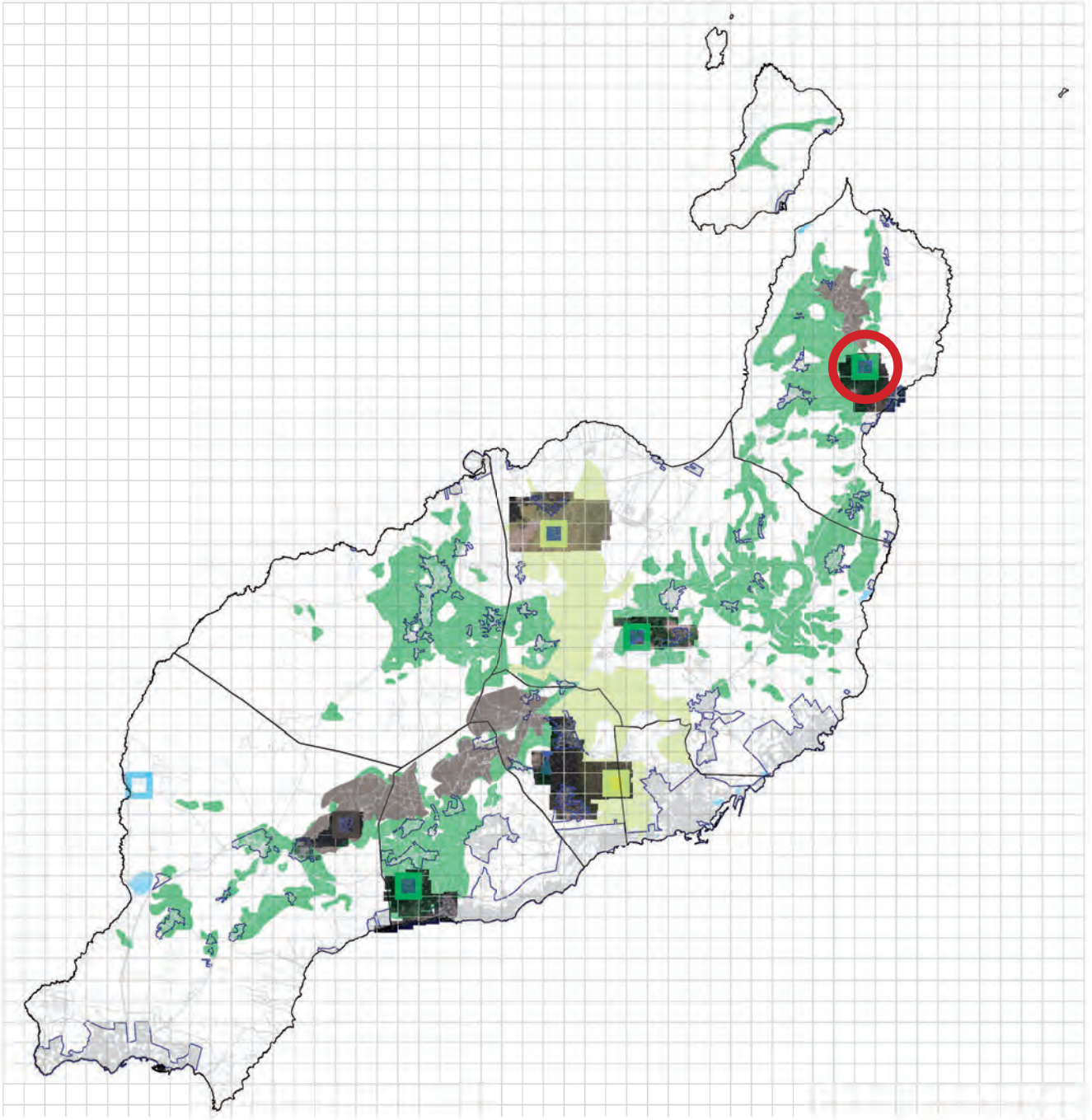

1/300.000

agrícola singular

- Geria
- Jable
- Vegas
- Salinas

0 2000 10000

1000 5000 25000

HARÍA	Nº GRAFCAN	Nº PARCELA	ÁREA DE LA PARCELA	X	Y
	1124	1			
	1125	2	5304.00	52.00	102.00
	953	3			
	1132	4	1763.00	41.00	43.00
	1131	5			
	1133	6	4346.00	53.00	82.00
	1135	7			
	1136	8			
	1134	9	5002.00	61.00	82.00
	1137	10			
	1138	11	4216.00	34.00	124.00
	1141	12			
	1142	13			
	1143	14			
	1144	15			
	1145	16	4144.00	56.00	74.00
	1146	17	8400.00	100.00	84.00
	1150	18			
	1149	19	6448.00	52.00	124.00
	1151	20			
	1154	21			
	1155	22			
	1156	23			
	1157	24	2886.00	74.00	39.00
	1169	25			
	1168	26	13786.00	122.00	113.00
	1170	27	8184.00	33.00	248.00
	1171	28			
	1172	29	28725.00	75.00	383.00
	1152	30			
	1327	31	4318.00	34.00	127.00
	1326	32	1560.00	40.00	39.00
	962	33			
	959	34	1870.00	11.00	170.00
	958	35	2064.00	12.00	172.00
	957	36	8100.00	50.00	162.00
	960	37			
	956	38	954.00	18.00	53.00
	952	39	13600.00	40.00	340.00
	951	40	5720.00	52.00	110.00
	950	41	882.00	14.00	63.00
	1147	42	3744.00	117.00	32.00
	949	43	7488.00	64.00	117.00
	948	44	4095.00	35.00	117.00
	940	45	1716.00	39.00	44.00
	939	46	1755.00	39.00	45.00
	941	47	4136.00	44.00	94.00
	938	48	630.00	18.00	35.00
	937	49	950.00	25.00	38.00
	936	50	1188.00	27.00	44.00
	946	51	3626.00	74.00	49.00
	945	52	1125.00	75.00	15.00
	944	53	2475.00	75.00	33.00

	942	54	5928.00	114.00	52.00
	947	55	7290.00	45.00	162.00
	1148	56	2888.00	38.00	76.00
	1158	57	5192.00	88.00	59.00
	1159	58	5400.00	45.00	120.00
	1165	59	3120.00	40.00	78.00
	1160	60	2709.00	63.00	43.00
	1164	61	1152.00	36.00	32.00
	1163	62	1080.00	36.00	30.00
	1166	63	4356.00	33.00	132.00
	1167	64	13650.00	78.00	175.00
	1180	65	7740.00	30.00	258.00
	1179	66	836.00	19.00	44.00
	1177	67			
	1325	68	220.00	33.00	187.00
	1324	69	5772.00	37.00	156.00
	1328	70			
	1329	71	13114.00	79.00	166.00
	955	72			
	954	73	3025.00	55.00	55.00
	935	74	3692.00	71.00	52.00
	934	75	5724.00	106.00	54.00
	933	76	972.00	9.00	108.00
	932	77	972.00	9.00	108.00
	931	78	972.00	9.00	108.00
	930	79	972.00	9.00	108.00
	929	80	4508.00	46.00	98.00
	928	81	3535.00	35.00	101.00
	1161	82	7739.00	71.00	109.00
	1193	83	2442.00	74.00	33.00
	1194	84	1998.00	74.00	27.00
	1196	85	2583.00	21.00	123.00
	1195	86	2688.00	56.00	48.00
	1162	87	2720.00	34.00	80.00
	1192	88	4170.00	30.00	139.00
	1182	89	4429.00	43.00	103.00
	1191	90	4692.00	34.00	138.00
	1183	91	4988.00	43.00	116.00
	1190	92	4089.00	29.00	141.00
	1189	93	4653.00	33.00	141.00
	1184	94	4532.00	44.00	103.00
	1187	95	3220.00	46.00	70.00
	1188	96	1056.00	48.00	22.00
	1185	97	5841.00	59.00	99.00
	1186	98	4324.00	47.00	92.00
	1323	99	3320.00	40.00	83.00
	1322	100	5115.00	33.00	155.00
	1330	101	7632.00	72.00	106.00
	1331	102	14981.00	71.00	211.00
	1332	103	9936.00	16.00	621.00
	1333	104	8428.00	14.00	602.00
	1334	105	8775.00	15.00	585.00
	1335	106	4704.00	12.00	392.00
	1336	107	4704.00	12.00	392.00

	1337	108			
	1341	109			
	1342	110			
	1343	111	3388.00	77.00	44.00
	1386	112			
	1344	113	15680.00	140.00	112.00
	916	114			
	915	115			
	918	116	2419.00	41.00	59.00
	917	117			
	919	118	4482.00	54.00	83.00
	920	119	4420.00	52.00	85.00
	921	120	2596.00	44.00	59.00
	922	121			
	927	122	9450.00	70.00	135.00
	926	123	1120.00	70.00	16.00
	925	124			
	924	125	3144.00	24.00	131.00
	923	126	2492.00	28.00	89.00
	1197	127	4998.00	17.00	147.00
	1198	128	2350.00	25.00	94.00
	1200	129	1410.00	30.00	47.00
	1199	130	1102.00	29.00	38.00
	1205	131	6438.00	37.00	174.00
	1203	132	1860.00	93.00	20.00
	1204	133	4028.00	53.00	76.00
	1206	134	6650.00	70.00	95.00
	1201	135	864.00	27.00	32.00
	1202	136	1419.00	33.00	43.00
	1209	137	5181.00	33.00	157.00
	1208	138	3060.00	45.00	68.00
	1207	139	1680.00	35.00	48.00
	1210	140	1040.00	52.00	20.00
	1211	141	1564.00	68.00	23.00
	1212	142	1071.00	63.00	17.00
	1213	143	1650.00	55.00	30.00
	1214	144	1274.00	49.00	26.00
	1215	145	731.00	43.00	17.00
	1216	146	6123.00	39.00	157.00
	1219	147	6732.00	44.00	153.00
	1218	148	3116.00	41.00	76.00
	1217	149	3649.00	41.00	89.00
	1220	150	7452.00	23.00	324.00
	1221	151	8424.00	26.00	324.00
	1260	152			
	1258	153			
	1257	154	1950.00	39.00	50.00
	1256	155			
	1384	156	9860.00	85.00	116.00
	1246	157	17672.00	94.00	188.00
	1245	158			
	1243	159			
	1242	160			
	1222	161	2214.00	82.00	27.00

PARCELA FUERA DEL PERÍMETRO | PARCELA DENTRO DEL PERÍMETRO >90%

	1293	162	1092.00	52.00	21.00
	1223	163	3848.00	52.00	74.00
	1224	164	5390.00	49.00	110.00
	1226	165			
	1292	166			
	1294	167			
	1291	168			
	1290	169			
	1295	170	18700.00	55.00	340.00
	1301	171	2414.00	34.00	71.00
	1296	172	1602.00	18.00	89.00
	1297	173	1504.00	16.00	94.00
	1298	174	836.00	38.00	22.00
	1299	175	1026.00	38.00	27.00
	1300	176	2555.00	35.00	73.00
	1321	177	4508.00	28.00	161.00
	1302	178	5184.00	27.00	192.00
	1320	179	12054.00	82.00	147.00
	1303	180	1643.00	53.00	31.00
	1304	181	1632.00	51.00	32.00
	1305	182	3060.00	51.00	60.00
	1313	183	3640.00	52.00	70.00
	1309	184			
	1319	185	3726.00	27.00	138.00
	1318	186	2368.00	16.00	148.00
	1317	187	2533.00	17.00	149.00
	1316	188	2682.00	18.00	149.00
	1312	189			
	1314	190	5960.00	40.00	149.00
	1345	191	5251.00	89.00	59.00
	1347	192	1173.00	23.00	51.00
	1348	193	375.00	25.00	15.00
	1349	194	650.00	25.00	26.00
	1350	195	500.00	25.00	20.00
	1351	196			
	1352	197			
	1385	198	1530.00	102.00	15.00
	1346	199	6230.00	70.00	89.00
	1356	200			
TOTAL PARCELAS Km²		**156**			
SUMA SUPERFICIE/ LONGITUD					
MEDIA SUPERFICIE/ LONGITUD					

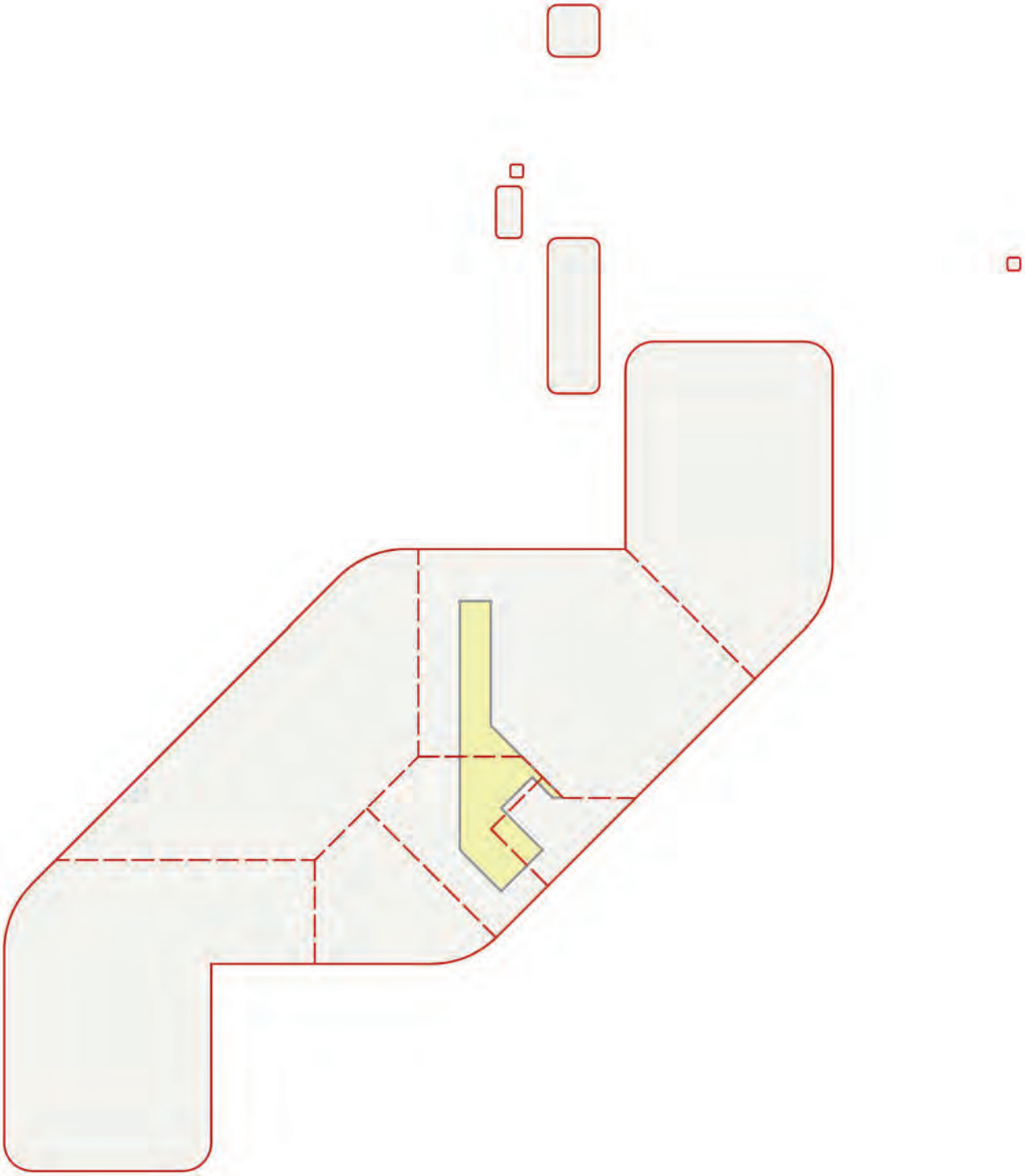

PLANO TOPOLÓGICO DEL PAISAJE DE LOS CULTIVOS EN EL JABLE

05.4.3 JABLE

En el capítulo dedicado a los cultivos en el corredor del Jable se estudian dos áreas de 1 km^2 localizadas en los términos municipales de San Bartolomé y Teguise. En ellas se analizarán las características morfológicas de las parcelas que componen el tejido agrícola de cada municipio objeto de estudio.

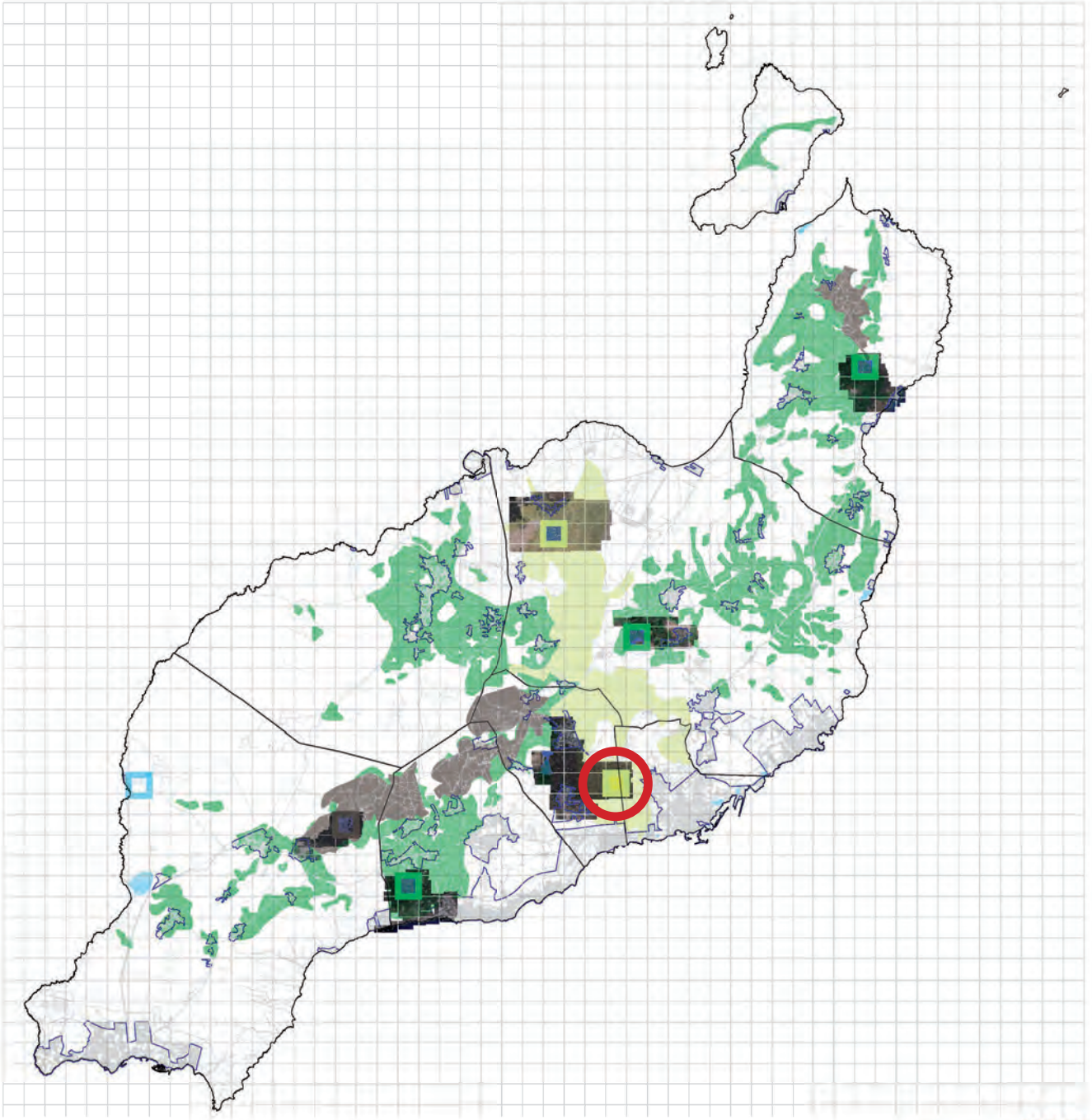

1/300.000

agrícola singular

- Geria
- Jable
- Vegas
- Salinas

0 2000 10000

1000 5000 25000


PARED
CANTO
MUNICIPAL
DE
ARRECIFE
007

MUNICIPIO SAN BARTOLOMÉ	Nº GRAFCAN	Nº PARCELA	ÁREA PARCELA	VARIABILIDAD PARCELA	VARIABILIDAD PARCELA MEDIA [%]	VARIABILIDAD PARCELA MEDIA VALOR ABSOLUTO [%]	
	191	1					
	670	2					
	193	3					
	195	4					
	194	5					
	196	6	1960.00	-1508.96	-43.50	43.50	
	197	7	2240.00	-1228.96	-35.43	35.43	
	198	8	2800.00	-668.96	-19.28	19.28	
	251	9					
	252	10	4320.00	851.04	24.53	24.53	
	258	11					
	256	12	2304.00	-1164.96	-33.58	33.58	
	255	13	1292.00	-2176.96	-62.76	62.76	
	254	14	1224.00	-2244.96	-64.72	64.72	
	253	15	1224.00	-2244.96	-64.72	64.72	
	672	16	1869.00	-1599.96	-46.12	46.12	
	648	17	420.00	-3048.96	-87.89	87.89	
	292	18					
	294	19	3403.00	-65.96	-1.90	1.90	
	293	20					
	295	21	3444.00	-24.96	-0.72	0.72	
	296	22					
	300	23					
	299	24	2279.00	-1189.96	-34.30	34.30	
	298	25	2120.00	-1348.96	-38.89	38.89	
	297	26	2173.00	-1295.96	-37.36	37.36	
	307	27	2400.00	-1068.96	-30.82	30.82	
	308	28	2600.00	-868.96	-25.05	25.05	
	309	29	2450.00	-1018.96	-29.37	29.37	
	313	30					
	312	31	3105.00	-363.96	-10.49	10.49	
	311	32	2970.00	-498.96	-14.38	14.38	
	310	33	3630.00	161.04	4.64	4.64	
	360	34					
	361	35	901.00	-2567.96	-74.03	74.03	
	362	36	864.00	-2604.96	-75.09	75.09	
	363	37	1824.00	-1644.96	-47.42	47.42	
	359	38					
	364	39	1692.00	-1776.96	-51.22	51.22	
	367	40	6420.00	2951.04	85.07	85.07	
	365	41	3572.00	103.04	2.97	2.97	
	358	42	3560.00	91.04	2.62	2.62	
	366	43	2345.00	-1123.96	-32.40	32.40	
	382	44					
	378	45	1696.00	-1772.96	-51.11	0.00	
	377	46	1888.00	-1580.96	-45.57	51.11	
	381	47					
	379	48	3068.00	-400.96	-11.56	11.56	
	380	49	2204.00	-1264.96	-36.47	36.47	
	395	50					
	396	51					

	X [m]	VARIABILIDAD Xm	VARIABILIDAD Xm [%]	VARIABILIDAD Xm VALOR ABSOLUTO [%]	Y [m]	VARIABILIDAD Ym	VARIABILIDAD Ym [%]	VARIABILIDAD Ym VALOR ABSOLUTO [%]
	140.00	93.89	203.65	203.65	14.00	-75.08	-84.28	84.28
	140.00	93.89	203.65	203.65	16.00	-73.08	-82.04	82.04
	140.00	93.89	203.65	203.65	20.00	-69.08	-77.55	77.55
	120.00	73.89	160.27	160.27	36.00	-53.08	-59.59	59.59
	48.00	1.89	4.11	4.11	48.00	-41.08	-46.11	46.11
	38.00	-8.11	-17.58	17.58	34.00	-55.08	-61.83	61.83
	36.00	-10.11	-21.92	21.92	34.00	-55.08	-61.83	61.83
	36.00	-10.11	-21.92	21.92	34.00	-55.08	-61.83	61.83
	89.00	42.89	93.03	93.03	21.00	-68.08	-76.42	76.42
	20.00	-26.11	-56.62	56.62	21.00	-68.08	-76.42	76.42
	83.00	36.89	80.02	80.02	41.00	-48.08	-53.97	53.97
	123.00	76.89	166.78	166.78	28.00	-61.08	-68.57	68.57
	43.00	-3.11	-6.74	6.74	53.00	-36.08	-40.50	40.50
	40.00	-6.11	-13.24	13.24	53.00	-36.08	-40.50	40.50
	41.00	-5.11	-11.07	11.07	53.00	-36.08	-40.50	40.50
	48.00	1.89	4.11	4.11	50.00	-39.08	-43.87	43.87
	52.00	5.89	12.78	12.78	50.00	-39.08	-43.87	43.87
	49.00	2.89	6.28	6.28	50.00	-39.08	-43.87	43.87
	27.00	-19.11	-41.44	41.44	115.00	25.92	29.10	29.10
	45.00	-1.11	-2.40	2.40	66.00	-23.08	-25.91	25.91
	55.00	8.89	19.29	19.29	66.00	-23.08	-25.91	25.91
	17.00	-29.11	-63.13	63.13	53.00	-36.08	-40.50	40.50
	16.00	-30.11	-65.30	65.30	54.00	-35.08	-39.38	39.38
	38.00	-8.11	-17.58	17.58	48.00	-41.08	-46.11	46.11
	94.00	47.89	103.88	103.88	18.00	-71.08	-79.79	79.79
	60.00	13.89	30.14	30.14	107.00	17.92	20.12	20.12
	94.00	47.89	103.88	103.88	38.00	-51.08	-57.34	57.34
	89.00	42.89	93.03	93.03	40.00	-49.08	-55.10	55.10
	67.00	20.89	45.32	45.32	35.00	-54.08	-60.71	60.71
	53.00	6.89	14.95	14.95	32.00	-57.08	-64.08	64.08
	59.00	12.89	27.97	27.97	32.00	-57.08	-64.08	64.08
	118.00	71.89	155.93	155.93	26.00	-63.08	-70.81	70.81
	76.00	29.89	64.84	64.84	29.00	-60.08	-67.44	67.44

	662	52	2772.00	-696.96	-20.09	20.09	
	397	53					
	418	54	8856.00	5387.04	155.29	155.29	
	403	55					
	417	56					
	416	57					
	414	58					
	415	59	980.00	-2488.96	-71.75	71.75	
	413	60					
	412	61					
	97	62					
	96	63					
	95	64					
	94	65					
	199	66	3720.00	251.04	7.24	7.24	
	200	67	1116.00	-2352.96	-67.83	67.83	
	201	68	540.00	-2928.96	-84.43	84.43	
	202	69	540.00	-2928.96	-84.43	84.43	
	203	70	850.00	-2618.96	-75.50	75.50	
	677	71	1295.00	-2173.96	-62.67	62.67	
	250	72	5066.00	1597.04	46.04	46.04	
	249	73	2831.00	-637.96	-18.39	18.39	
	204	74	5537.00	2068.04	59.62	59.62	
	248	75	16952.00	13483.04	388.68	388.68	
	368	76	7154.00	3685.04	106.23	106.23	
	369	77	3650.00	181.04	5.22	5.22	
	649	78	1650.00	-1818.96	-52.44	52.44	
	370	79	1540.00	-1928.96	-55.61	55.61	
	375	80	2553.00	-915.96	-26.40	26.40	
	374	81	2442.00	-1026.96	-29.60	29.60	
	373	82	5883.00	2414.04	69.59	69.59	
	376	83	3298.00	-170.96	-4.93	4.93	
	423	84	1470.00	-1998.96	-57.62	57.62	
	422	85	1000.00	-2468.96	-71.17	71.17	
	421	86	1050.00	-2418.96	-69.73	69.73	
	420	87	1150.00	-2318.96	-66.85	66.85	
	424	88	3726.00	257.04	7.41	7.41	
	419	89	2950.00	-518.96	-14.96	14.96	
	443	90	2806.00	-662.96	-19.11	19.11	
	444	91	3355.00	-113.96	-3.29	3.29	
	447	92	5130.00	1661.04	47.88	47.88	
	445	93	3850.00	381.04	10.98	10.98	
	446	94	1001.00	-2467.96	-71.14	71.14	
	206	95					
	659	96	5488.00	2019.04	58.20	58.20	
	205	97	644.00	-2824.96	-81.44	81.44	
	207	98	2064.00	-1404.96	-40.50	40.50	
	650	99	1587.00	-1881.96	-54.25	54.25	
	208	100	1587.00	-1881.96	-54.25	54.25	
	209	101	5456.00	1987.04	57.28	57.28	
	661	102	3608.00	139.04	4.01	4.01	
	660	103	3608.00	139.04	4.01	4.01	
	247	104	3726.00	257.04	7.41	7.41	
	246	105	4800.00	-3468.96	-100.00	100.00	
	655	106	3404.00	-64.96	-1.87	1.87	

44.00	-2.11	-4.57	4.57	63.00	-26.08	-29.27	29.27
123.00	76.89	166.78	166.78	72.00	-17.08	-19.17	19.17
70.00	23.89	51.83	51.83	14.00	-75.08	-84.28	84.28
93.00	46.89	101.71	101.71	40.00	-49.08	-55.10	55.10
93.00	46.89	101.71	101.71	12.00	-77.08	-86.53	86.53
45.00	-1.11	-2.40	2.40	12.00	-77.08	-86.53	86.53
45.00	-1.11	-2.40	2.40	12.00	-77.08	-86.53	86.53
34.00	-12.11	-26.26	26.26	25.00	-64.08	-71.93	71.93
35.00	-11.11	-24.09	24.09	37.00	-52.08	-58.46	58.46
34.00	-12.11	-26.26	26.26	149.00	59.92	67.27	67.27
19.00	-27.11	-58.79	58.79	149.00	59.92	67.27	67.27
49.00	2.89	6.28	6.28	113.00	23.92	26.86	26.86
104.00	57.89	125.57	125.57	163.00	73.92	82.99	82.99
49.00	2.89	6.28	6.28	146.00	56.92	63.90	63.90
25.00	-21.11	-45.78	45.78	146.00	56.92	63.90	63.90
22.00	-24.11	-52.28	52.28	75.00	-14.08	-15.80	15.80
22.00	-24.11	-52.28	52.28	70.00	-19.08	-21.42	21.42
23.00	-23.11	-50.11	50.11	111.00	21.92	24.61	24.61
22.00	-24.11	-52.28	52.28	111.00	21.92	24.61	24.61
53.00	6.89	14.95	14.95	111.00	21.92	24.61	24.61
97.00	50.89	110.39	110.39	34.00	-55.08	-61.83	61.83
70.00	23.89	51.83	51.83	21.00	-68.08	-76.42	76.42
50.00	3.89	8.45	8.45	20.00	-69.08	-77.55	77.55
50.00	3.89	8.45	8.45	21.00	-68.08	-76.42	76.42
50.00	3.89	8.45	8.45	23.00	-66.08	-74.18	74.18
46.00	-0.11	-0.23	0.23	81.00	-8.08	-9.07	9.07
50.00	3.89	8.45	8.45	59.00	-30.08	-33.77	33.77
46.00	-0.11	-0.23	0.23	61.00	-28.08	-31.52	31.52
55.00	8.89	19.29	19.29	61.00	-28.08	-31.52	31.52
38.00	-8.11	-17.58	17.58	135.00	45.92	51.55	51.55
50.00	3.89	8.45	8.45	77.00	-12.08	-13.56	13.56
13.00	-33.11	-71.80	71.80	77.00	-12.08	-13.56	13.56
56.00	9.89	21.46	21.46	98.00	8.92	10.02	10.02
23.00	-23.11	-50.11	50.11	28.00	-61.08	-68.57	68.57
24.00	-22.11	-47.95	47.95	86.00	-3.08	-3.45	3.45
23.00	-23.11	-50.11	50.11	69.00	-20.08	-22.54	22.54
23.00	-23.11	-50.11	50.11	69.00	-20.08	-22.54	22.54
44.00	-2.11	-4.57	4.57	124.00	34.92	39.21	39.21
44.00	-2.11	-4.57	4.57	82.00	-7.08	-7.95	7.95
44.00	-2.11	-4.57	4.57	82.00	-7.08	-7.95	7.95
54.00	7.89	17.12	17.12	69.00	-20.08	-22.54	22.54
60.00	13.89	30.14	30.14	80.00	-9.08	-10.19	10.19
92.00	45.89	99.54	99.54	37.00	-52.08	-58.46	58.46

	245	107	1932.00	-1536.96	-44.31	44.31	
	244	108	3220.00	-248.96	-7.18	7.18	
	243	109	448.00	-3020.96	-87.09	87.09	
	242	110	448.00	-3020.96	-87.09	87.09	
	656	111	1001.00	-2467.96	-71.14	71.14	
	657	112	1365.00	-2103.96	-60.65	60.65	
	371	113	2548.00	-920.96	-26.55	26.55	
	372	114	5278.00	1809.04	52.15	52.15	
	425	115	3913.00	444.04	12.80	12.80	
	652	116	1230.00	-2238.96	-64.54	64.54	
	426	117	1517.00	-1951.96	-56.27	56.27	
	651	118	1312.00	-2156.96	-62.18	62.18	
	427	119	4644.00	1175.04	33.87	33.87	
	428	120	2808.00	-660.96	-19.05	19.05	
	429	121	3888.00	419.04	12.08	12.08	
	442	122	5673.00	2204.04	63.54	63.54	
	658	123	1953.00	-1515.96	-43.70	43.70	
	439	124	1953.00	-1515.96	-43.70	43.70	
	453	125					
	441	126					
	440	127					
	212	128					
	83	129					
	81	130					
	82	131					
	213	132	1755.00	-1713.96	-49.41	49.41	
	215	133	3552.00	83.04	2.39	2.39	
	216	134	3219.00	-249.96	-7.21	7.21	
	217	135	1435.00	-2033.96	-58.63	58.63	
	218	136	3256.00	-212.96	-6.14	6.14	
	222	137	1200.00	-2268.96	-65.41	65.41	
	214	138	5456.00	1987.04	57.28	57.28	
	226	139	1148.00	-2320.96	-66.91	66.91	
	227	140	1316.00	-2152.96	-62.06	62.06	
	228	141	1176.00	-2292.96	-66.10	66.10	
	229	142	1372.00	-2096.96	-60.45	60.45	
	225	143	5104.00	1635.04	47.13	47.13	
	223	144	1776.00	-1692.96	-48.80	48.80	
	224	145	1800.00	-1668.96	-48.11	48.11	
	221	146	11418.00	7949.04	229.15	229.15	
	220	147	4598.00	1129.04	32.55	32.55	
	219	148	5643.00	2174.04	62.67	62.67	
	230	149	15842.00	12373.04	356.68	356.68	
	233	150	4896.00	1427.04	41.14	41.14	
	231	151	3150.00	-318.96	-9.19	9.19	
	232	152	4350.00	881.04	25.40	25.40	
	234	153	7050.00	3581.04	103.23	103.23	
	241	154	5177.00	1708.04	49.24	49.24	
	240	155	9686.00	6217.04	179.22	179.22	
	430	156	15840.00	12371.04	356.62	356.62	
	239	157	9450.00	5981.04	172.42	172.42	
	238	158	4356.00	887.04	25.57	25.57	
	237	159	4356.00	887.04	25.57	25.57	
	431	160	9018.00	5549.04	159.96	159.96	
	432	161	5192.00	1723.04	49.67	49.67	

92.00	45.89	99.54	99.54	21.00	-68.08	-76.42	76.42
92.00	45.89	99.54	99.54	35.00	-54.08	-60.71	60.71
16.00	-30.11	-65.30	65.30	28.00	-61.08	-68.57	68.57
16.00	-30.11	-65.30	65.30	28.00	-61.08	-68.57	68.57
91.00	44.89	97.37	97.37	11.00	-78.08	-87.65	87.65
91.00	44.89	97.37	97.37	15.00	-74.08	-83.16	83.16
91.00	44.89	97.37	97.37	28.00	-61.08	-68.57	68.57
91.00	44.89	97.37	97.37	58.00	-31.08	-34.89	34.89
91.00	44.89	97.37	97.37	43.00	-46.08	-51.73	51.73
30.00	-16.11	-34.93	34.93	41.00	-48.08	-53.97	53.97
37.00	-9.11	-19.75	19.75	41.00	-48.08	-53.97	53.97
32.00	-14.11	-30.59	30.59	41.00	-48.08	-53.97	53.97
43.00	-3.11	-6.74	6.74	108.00	18.92	21.24	21.24
26.00	-20.11	-43.61	43.61	108.00	18.92	21.24	21.24
36.00	-10.11	-21.92	21.92	108.00	18.92	21.24	21.24
61.00	14.89	32.30	32.30	93.00	3.92	4.40	4.40
21.00	-25.11	-54.45	54.45	93.00	3.92	4.40	4.40
21.00	-25.11	-54.45	54.45	93.00	3.92	4.40	4.40
27.00	-19.11	-41.44	41.44	65.00	-24.08	-27.03	27.03
32.00	-14.11	-30.59	30.59	111.00	21.92	24.61	24.61
29.00	-17.11	-37.10	37.10	111.00	21.92	24.61	24.61
41.00	-5.11	-11.07	11.07	35.00	-54.08	-60.71	60.71
44.00	-2.11	-4.57	4.57	74.00	-15.08	-16.93	16.93
20.00	-26.11	-56.62	56.62	60.00	-29.08	-32.64	32.64
31.00	-15.11	-32.76	32.76	176.00	86.92	97.58	97.58
28.00	-18.11	-39.27	39.27	41.00	-48.08	-53.97	53.97
28.00	-18.11	-39.27	39.27	47.00	-42.08	-47.24	47.24
28.00	-18.11	-39.27	39.27	42.00	-47.08	-52.85	52.85
28.00	-18.11	-39.27	39.27	49.00	-40.08	-44.99	44.99
29.00	-17.11	-37.10	37.10	176.00	86.92	97.58	97.58
24.00	-22.11	-47.95	47.95	74.00	-15.08	-16.93	16.93
24.00	-22.11	-47.95	47.95	75.00	-14.08	-15.80	15.80
33.00	-13.11	-28.43	28.43	346.00	256.92	288.43	288.43
22.00	-24.11	-52.28	52.28	209.00	119.92	134.63	134.63
27.00	-19.11	-41.44	41.44	209.00	119.92	134.63	134.63
89.00	42.89	93.03	93.03	178.00	88.92	99.83	99.83
48.00	1.89	4.11	4.11	102.00	12.92	14.51	14.51
21.00	-25.11	-54.45	54.45	150.00	60.92	68.39	68.39
29.00	-17.11	-37.10	37.10	150.00	60.92	68.39	68.39
47.00	0.89	1.94	1.94	150.00	60.92	68.39	68.39
31.00	-15.11	-32.76	32.76	167.00	77.92	87.48	87.48
58.00	11.89	25.80	25.80	167.00	77.92	87.48	87.48
90.00	43.89	95.20	95.20	176.00	86.92	97.58	97.58
54.00	7.89	17.12	17.12	175.00	85.92	96.46	96.46
44.00	-2.11	-4.57	4.57	99.00	9.92	11.14	11.14
44.00	-2.11	-4.57	4.57	99.00	9.92	11.14	11.14
54.00	7.89	17.12	17.12	167.00	77.92	87.48	87.48
44.00	-2.11	-4.57	4.57	118.00	28.92	32.47	32.47

	438	162	11682.00	8213.04	236.76	236.76	
	437	163	1560.00	-1908.96	-55.03	55.03	
	436	164	1120.00	-2348.96	-67.71	67.71	
	435	165	3000.00	-468.96	-13.52	13.52	
	434	166					
	433	167	5500.00	2031.04	58.55	58.55	
	850	168					
	851	169					
	75	170	2640.00	-828.96	-23.90	23.90	
	74	171	2820.00	-648.96	-18.71	18.71	
	73	172	4998.00	1529.04	44.08	0.00	
	72	173					
	1023	174	1806.00	-1662.96	-47.94	47.94	
	71	175	3381.00	-87.96	-2.54	2.54	
	70	176	13545.00	10076.04	290.46	290.46	
	65	177	2600.00	-868.96	-25.05	25.05	
	61	178	3624.00	155.04	4.47	4.47	
	64	179	3680.00	211.04	6.08	6.08	
	63	180	2208.00	-1260.96	-36.35	36.35	
	62	181	1728.00	-1740.96	-50.19	50.19	
	77	182	2352.00	-1116.96	-32.20	32.20	
	78	183	1785.00	-1683.96	-48.54	48.54	
	76	184	5320.00	1851.04	53.36	53.36	
	84	185	2220.00	-1248.96	-36.00	36.00	
	85	186	2160.00	-1308.96	-37.73	37.73	
	91	187	4048.00	579.04	16.69	16.69	
	80	188	1988.00	-1480.96	-42.69	42.69	
	81	189	3348.00	-120.96	-3.49	3.49	
	83	190	6860.00	3391.04	97.75	97.75	
	86	191	3864.00	395.04	11.39	11.39	
	89	192	2961.00	-507.96	-14.64	14.64	
	90	193	9555.00	6086.04	175.44	175.44	
	92	194	3795.00	326.04	9.40	9.40	
	66	195	2880.00	-588.96	-16.98	16.98	
	87	196	1936.00	-1532.96	-44.19	44.19	
	88	197	5499.00	2030.04	58.52	58.52	
	69	198	7107.00	3638.04	104.87	104.87	
	67	199	2266.00	-1202.96	-34.68	34.68	
	93	200	4104.00	635.04	18.31	18.31	
	95	201	2160.00	-1308.96	-37.73	37.73	
	100	202	5895.00	2426.04	69.94	69.94	
	68	203	1288.00	-2180.96	-62.87	62.87	
	96	204	605.00	-2863.96	-82.56	82.56	
	97	205	1265.00	-2203.96	-63.53	63.53	
	102	206	3360.00	-108.96	-3.14	3.14	
	116	207	2736.00	-732.96	-21.13	21.13	
	118	208	1800.00	-1668.96	-48.11	48.11	
	117	209	2064.00	-1404.96	-40.50	40.50	
	468	210	25172.00	21703.04	625.63	625.63	
	103	211	3024.00	-444.96	-12.83	12.83	
	104	212	4608.00	1139.04	32.84	32.84	
	115	213	4238.00	769.04	22.17	22.17	
	114	214	1794.00	-1674.96	-48.28	48.28	
	466	215	2944.00	-524.96	-15.13	15.13	
	467	216	3565.00	96.04	2.77	0.00	

66.00	19.89	43.15	43.15	177.00	87.92	98.70	98.70
40.00	-6.11	-13.24	13.24	39.00	-50.08	-56.22	56.22
40.00	-6.11	-13.24	13.24	28.00	-61.08	-68.57	68.57
40.00	-6.11	-13.24	13.24	75.00	-14.08	-15.80	15.80
44.00	-2.11	-4.57	4.57	125.00	35.92	40.33	40.33
20.00	-26.11	-56.62	56.62	132.00	42.92	48.19	48.19
20.00	-26.11	-56.62	56.62	141.00	51.92	58.29	58.29
21.00	-25.11	-54.45	54.45	238.00	148.92	167.18	167.18
21.00	-25.11	-54.45	54.45	86.00	-3.08	-3.45	3.45
23.00	-23.11	-50.11	50.11	147.00	57.92	65.03	65.03
21.00	-25.11	-54.45	54.45	645.00	555.92	624.09	624.09
20.00	-26.11	-56.62	56.62	130.00	40.92	45.94	45.94
24.00	-22.11	-47.95	47.95	151.00	61.92	69.52	69.52
20.00	-26.11	-56.62	56.62	184.00	94.92	106.56	106.56
24.00	-22.11	-47.95	47.95	92.00	2.92	3.28	3.28
24.00	-22.11	-47.95	47.95	72.00	-17.08	-19.17	19.17
24.00	-22.11	-47.95	47.95	98.00	8.92	10.02	10.02
21.00	-25.11	-54.45	54.45	85.00	-4.08	-4.58	4.58
28.00	-18.11	-39.27	39.27	190.00	100.92	113.30	113.30
20.00	-26.11	-56.62	56.62	111.00	21.92	24.61	24.61
20.00	-26.11	-56.62	56.62	108.00	18.92	21.24	21.24
23.00	-23.11	-50.11	50.11	176.00	86.92	97.58	97.58
28.00	-18.11	-39.27	39.27	71.00	-18.08	-20.29	20.29
27.00	-19.11	-41.44	41.44	124.00	34.92	39.21	39.21
20.00	-26.11	-56.62	56.62	343.00	253.92	285.06	285.06
23.00	-23.11	-50.11	50.11	168.00	78.92	88.60	88.60
21.00	-25.11	-54.45	54.45	141.00	51.92	58.29	58.29
35.00	-11.11	-24.09	24.09	273.00	183.92	206.48	206.48
23.00	-23.11	-50.11	50.11	165.00	75.92	85.23	85.23
24.00	-22.11	-47.95	47.95	120.00	30.92	34.71	34.71
22.00	-24.11	-52.28	52.28	88.00	-1.08	-1.21	1.21
47.00	0.89	1.94	1.94	117.00	27.92	31.35	31.35
23.00	-23.11	-50.11	50.11	309.00	219.92	246.89	246.89
22.00	-24.11	-52.28	52.28	103.00	13.92	15.63	15.63
24.00	-22.11	-47.95	47.95	171.00	81.92	91.97	91.97
40.00	-6.11	-13.24	13.24	54.00	-35.08	-39.38	39.38
45.00	-1.11	-2.40	2.40	131.00	41.92	47.06	47.06
23.00	-23.11	-50.11	50.11	56.00	-33.08	-37.13	37.13
11.00	-35.11	-76.14	76.14	55.00	-34.08	-38.26	38.26
23.00	-23.11	-50.11	50.11	55.00	-34.08	-38.26	38.26
48.00	1.89	4.11	4.11	70.00	-19.08	-21.42	21.42
24.00	-22.11	-47.95	47.95	114.00	24.92	27.98	27.98
24.00	-22.11	-47.95	47.95	75.00	-14.08	-15.80	15.80
24.00	-22.11	-47.95	47.95	86.00	-3.08	-3.45	3.45
62.00	15.89	34.47	34.47	406.00	316.92	355.78	355.78
48.00	1.89	4.11	4.11	63.00	-26.08	-29.27	29.27
48.00	1.89	4.11	4.11	96.00	6.92	7.77	7.77
26.00	-20.11	-43.61	43.61	163.00	73.92	82.99	82.99
23.00	-23.11	-50.11	50.11	78.00	-11.08	-12.44	12.44
23.00	-23.11	-50.11	50.11	128.00	38.92	43.70	43.70
23.00	-23.11	-50.11	50.11	155.00	65.92	74.01	74.01

	99	217					
	105	218	4848.00	1379.04	39.75	39.75	
	106	219	2160.00	-1308.96	-37.73	37.73	
	471	220	2684.00	-784.96	-22.63	22.63	
	472	221	1066.00	-2402.96	-69.27	69.27	
	473	222	1593.00	-1875.96	-54.08	54.08	
	474	223	1755.00	-1713.96	-49.41	49.41	
	82	224	4030.00	561.04	16.17	16.17	
	94	225	2184.00	-1284.96	-37.04	37.04	
	235	226	2070.00	-1398.96	-40.33	40.33	
	678	227	4260.00	791.04	22.80	22.80	
	679	228	4140.00	671.04	19.34	19.34	
	98	229	1600.00	-1868.96	-53.88	53.88	
	112	230					
	113	231					
	20	232					
	21	233					
	22	234					
	23	235					
	24	236					
	854	237	2673.00	-795.96	-22.95	22.95	
	855	238	1584.00	-1884.96	-54.34	54.34	
	856	239	5075.00	1606.04	46.30	46.30	
	857	240	2656.00	-812.96	-23.44	23.44	
	47	241	1628.00	-1840.96	-53.07	53.07	
	46	242	1628.00	-1840.96	-53.07	53.07	
	48	243	3080.00	-388.96	-11.21	11.21	
	60	244	11280.00	7811.04	225.17	225.17	
	50	245	1540.00	-1928.96	-55.61	55.61	
	49	246	1540.00	-1928.96	-55.61	55.61	
	51	247	3520.00	51.04	1.47	1.47	
	52	248	3256.00	-212.96	-6.14	6.14	
	53	249	1232.00	-2236.96	-64.49	64.49	
	54	250	1672.00	-1796.96	-51.80	51.80	
	58	251	759.00	-2709.96	-78.12	78.12	
	57	252	759.00	-2709.96	-78.12	78.12	
	56	253	759.00	-2709.96	-78.12	78.12	
	55	254	759.00	-2709.96	-78.12	78.12	
	59	255	3600.00	131.04	3.78	3.78	
	101	256	2064.00	-1404.96	-40.50	40.50	
	119	257	2064.00	-1404.96	-40.50	40.50	
	120	258	2064.00	-1404.96	-40.50	40.50	
	121	259	2816.00	-652.96	-18.82	18.82	
	122	260	2816.00	-652.96	-18.82	18.82	
	123	261	12000.00	8531.04	245.92	245.92	
	126	262	1824.00	-1644.96	-47.42	47.42	
	127	263	1968.00	-1500.96	-43.27	43.27	
	128	264	2352.00	-1116.96	-32.20	32.20	
	125	265	2750.00	-718.96	-20.73	20.73	
	124	266	2750.00	-718.96	-20.73	20.73	
	129	267	3408.00	-60.96	-1.76	1.76	
	135	268	3136.00	-332.96	-9.60	9.60	
	130	269	1200.00	-2268.96	-65.41	65.41	
	131	270	864.00	-2604.96	-75.09	75.09	
	132	271	960.00	-2508.96	-72.33	72.33	

48.00	1.89	4.11	4.11	101.00	11.92	13.38	13.38
48.00	1.89	4.11	4.11	45.00	-44.08	-49.48	49.48
22.00	-24.11	-52.28	52.28	122.00	32.92	36.96	36.96
26.00	-20.11	-43.61	43.61	41.00	-48.08	-53.97	53.97
27.00	-19.11	-41.44	41.44	59.00	-30.08	-33.77	33.77
27.00	-19.11	-41.44	41.44	65.00	-24.08	-27.03	27.03
26.00	-20.11	-43.61	43.61	155.00	65.92	74.01	74.01
24.00	-22.11	-47.95	47.95	91.00	1.92	2.16	2.16
30.00	-16.11	-34.93	34.93	69.00	-20.08	-22.54	22.54
30.00	-16.11	-34.93	34.93	142.00	52.92	59.41	59.41
30.00	-16.11	-34.93	34.93	138.00	48.92	54.92	54.92
16.00	-30.11	-65.30	65.30	100.00	10.92	12.26	12.26
27.00	-19.11	-41.44	41.44	99.00	9.92	11.14	11.14
16.00	-30.11	-65.30	65.30	99.00	9.92	11.14	11.14
29.00	-17.11	-37.10	37.10	175.00	85.92	96.46	96.46
16.00	-30.11	-65.30	65.30	166.00	76.92	86.36	86.36
44.00	-2.11	-4.57	4.57	37.00	-52.08	-58.46	58.46
44.00	-2.11	-4.57	4.57	37.00	-52.08	-58.46	58.46
88.00	41.89	90.87	90.87	35.00	-54.08	-60.71	60.71
48.00	1.89	4.11	4.11	235.00	145.92	163.82	163.82
44.00	-2.11	-4.57	4.57	35.00	-54.08	-60.71	60.71
44.00	-2.11	-4.57	4.57	35.00	-54.08	-60.71	60.71
88.00	41.89	90.87	90.87	40.00	-49.08	-55.10	55.10
88.00	41.89	90.87	90.87	37.00	-52.08	-58.46	58.46
88.00	41.89	90.87	90.87	14.00	-75.08	-84.28	84.28
88.00	41.89	90.87	90.87	19.00	-70.08	-78.67	78.67
23.00	-23.11	-50.11	50.11	33.00	-56.08	-62.95	62.95
23.00	-23.11	-50.11	50.11	33.00	-56.08	-62.95	62.95
23.00	-23.11	-50.11	50.11	33.00	-56.08	-62.95	62.95
23.00	-23.11	-50.11	50.11	33.00	-56.08	-62.95	62.95
48.00	1.89	4.11	4.11	75.00	-14.08	-15.80	15.80
48.00	1.89	4.11	4.11	43.00	-46.08	-51.73	51.73
48.00	1.89	4.11	4.11	43.00	-46.08	-51.73	51.73
48.00	1.89	4.11	4.11	43.00	-46.08	-51.73	51.73
22.00	-24.11	-52.28	52.28	128.00	38.92	43.70	43.70
22.00	-24.11	-52.28	52.28	128.00	38.92	43.70	43.70
48.00	1.89	4.11	4.11	250.00	160.92	180.66	180.66
48.00	1.89	4.11	4.11	38.00	-51.08	-57.34	57.34
48.00	1.89	4.11	4.11	41.00	-48.08	-53.97	53.97
48.00	1.89	4.11	4.11	49.00	-40.08	-44.99	44.99
22.00	-24.11	-52.28	52.28	125.00	35.92	40.33	40.33
22.00	-24.11	-52.28	52.28	125.00	35.92	40.33	40.33
48.00	1.89	4.11	4.11	71.00	-18.08	-20.29	20.29
64.00	17.89	38.81	38.81	49.00	-40.08	-44.99	44.99
48.00	1.89	4.11	4.11	25.00	-64.08	-71.93	71.93
48.00	1.89	4.11	4.11	18.00	-71.08	-79.79	79.79
48.00	1.89	4.11	4.11	20.00	-69.08	-77.55	77.55

	133	272	816.00	-2652.96	-76.48	76.48	
	136	273	4352.00	883.04	25.46	25.46	
	137	274	3712.00	243.04	7.01	7.01	
	138	275	5504.00	2035.04	58.66	58.66	
	134	276	28112.00	24643.04	710.39	710.39	
	139	277	2688.00	-780.96	-22.51	22.51	
	140	278	2944.00	-524.96	-15.13	15.13	
	141	279	1920.00	-1548.96	-44.65	44.65	
	142	280					
	146	281					
	145	282					
	27	283	2750.00	-718.96	-20.73	20.73	
	28	284	1364.00	-2104.96	-60.68	60.68	
	29	285					
	30	286					
	44	287	120.00	-3348.96	-96.54	96.54	
	45	288	2508.00	-960.96	-27.70	27.70	
	859	289	351.00	-3117.96	-89.88	89.88	
	40	290	1890.00	-1578.96	-45.52	45.52	
	42	291					
	41	292					
	39	293	3441.00	-27.96	-0.81	0.81	
	35	294					
	38	295					
	226	296	7030.00	3561.04	102.65	102.65	
	227	297	3552.00	83.04	2.39	2.39	
	228	298	3145.00	-323.96	-9.34	9.34	
	229	299	6734.00	3265.04	94.12	94.12	
	225	300					
	224	301					
	223	302					
	216	303					
	215	304	2842.00	-626.96	-18.07	18.07	
	214	305	2548.00	-920.96	-26.55	26.55	
	213	306	4712.00	1243.04	35.83	35.83	
	211	307					
	212	308	4440.00	971.04	27.99	27.99	
	204	309					
	198	310	1342.00	-2126.96	-61.31	61.31	
	199	311					
	197	312					
	196	313					
	195	314					
	192	315					
	191	316					
	177	317					
TOTAL PARCELAS Km²		**246**					
SUMA SUPERFICIE/ LONGITUD			**853365.00**			**0.00**	
MEDIA SUPERFICIE/ LONGITUD			**3468.96**			**0.00**	

PARCELA FUERA DEL PERÍMETRO | PARCELA DENTRO DEL PERÍMETRO >90%

48.00	1.89	4.11	4.11	17.00	-72.08	-80.92	80.92
64.00	17.89	38.81	38.81	68.00	-21.08	-23.66	23.66
64.00	17.89	38.81	38.81	58.00	-31.08	-34.89	34.89
64.00	17.89	38.81	38.81	86.00	-3.08	-3.45	3.45
56.00	9.89	21.46	21.46	502.00	412.92	463.56	463.56
64.00	17.89	38.81	38.81	42.00	-47.08	-52.85	52.85
64.00	17.89	38.81	38.81	46.00	-43.08	-48.36	48.36
64.00	17.89	38.81	38.81	30.00	-59.08	-66.32	66.32
110.00	63.89	138.58	138.58	25.00	-64.08	-71.93	71.93
124.00	77.89	168.95	168.95	11.00	-78.08	-87.65	87.65
20.00	-26.11	-56.62	56.62	6.00	-83.08	-93.26	93.26
76.00	29.89	64.84	64.84	33.00	-56.08	-62.95	62.95
39.00	-7.11	-15.41	15.41	9.00	-80.08	-89.90	89.90
54.00	7.89	17.12	17.12	35.00	-54.08	-60.71	60.71
93.00	46.89	101.71	101.71	37.00	-52.08	-58.46	58.46
38.00	-8.11	-17.58	17.58	185.00	95.92	107.68	107.68
37.00	-9.11	-19.75	19.75	96.00	6.92	7.77	7.77
37.00	-9.11	-19.75	19.75	85.00	-4.08	-4.58	4.58
37.00	-9.11	-19.75	19.75	182.00	92.92	104.32	104.32
98.00	51.89	112.56	112.56	29.00	-60.08	-67.44	67.44
98.00	51.89	112.56	112.56	26.00	-63.08	-70.81	70.81
62.00	15.89	34.47	34.47	76.00	-13.08	-14.68	14.68
60.00	13.89	30.14	30.14	74.00	-15.08	-16.93	16.93
61.00	14.89	32.30	32.30	22.00	-67.08	-75.30	75.30
11342.00			**10911.13**	**21913.00**			**14752.73**
46.11			**44.35**	**89.08**			**59.97**

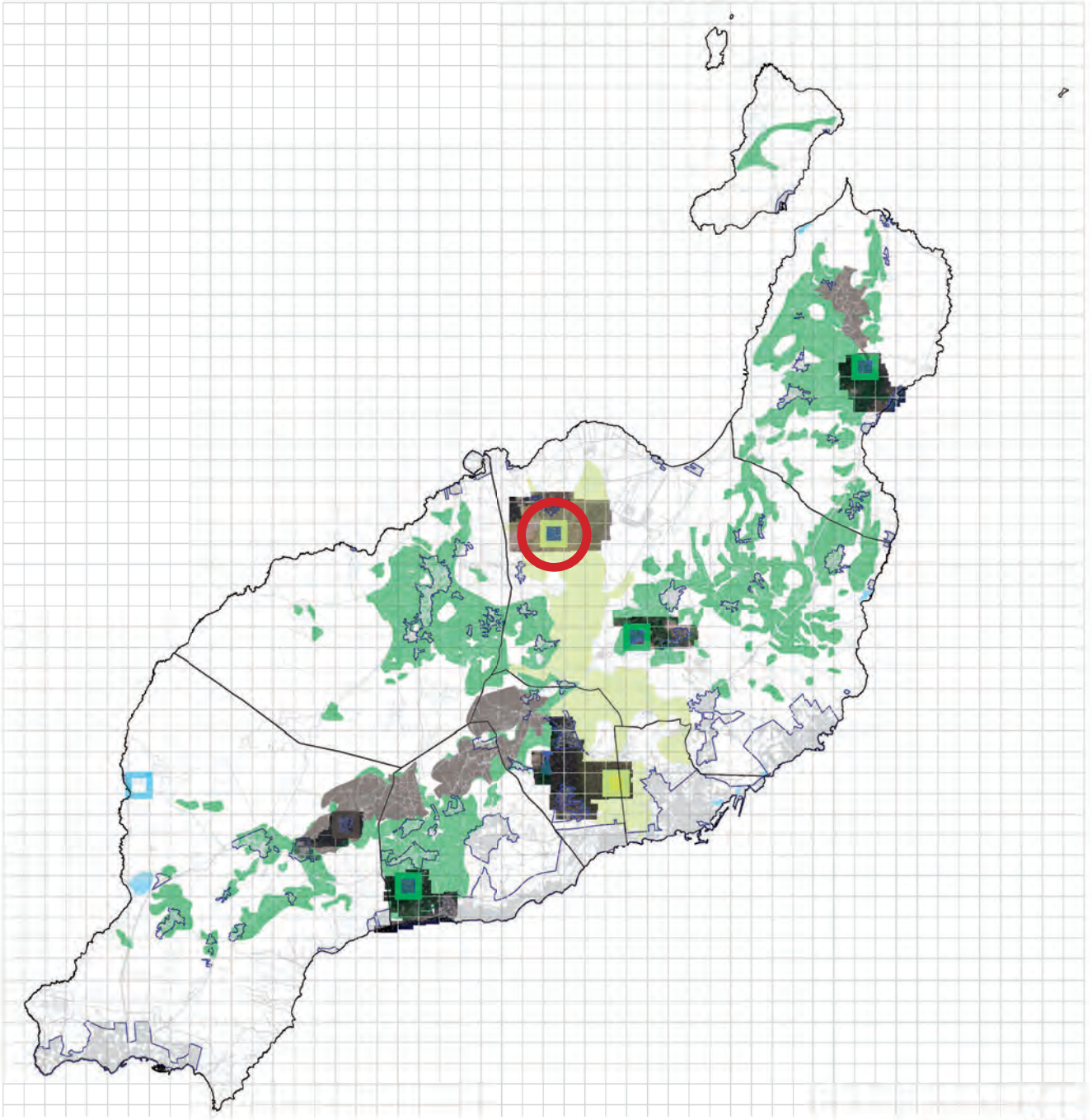

1/300.000

agrícola singular

- Geria
- Jable
- Vegas
- Salinas

0 2000 10000

1000 5000 25000

LOMO LA MAJADA
LAS MELIANAS
CAMINO
PANAMA

MUNICIPIO TEGUISE	Nº GRAFCAN	Nº PARCELA	ÁREA PARCELA	VARIABILIDAD PARCELA	VARIABILIDAD PARCELA MEDIA [%]	VARIABILIDAD PARCELA MEDIA VALOR ABSOLUTO [%]	
	75	1					
	79	2					
	80	3					
	73	4					
	72	5	9027.00	3038.94	50.75	50.75	
	81	6	6125.00	136.94	2.29	2.29	
	83	7	5075.00	-913.06	-15.25	15.25	
	84	8	3696.00	-2292.06	-38.28	38.28	
	85	9	2088.00	-3900.06	-65.13	65.13	
	209	10	775.00	-5213.06	-87.06	87.06	
	208	11	117.00	-5871.06	-98.05	98.05	
	110	12	2967.00	-3021.06	-50.45	50.45	
	109	13	5217.00	-771.06	-12.88	12.88	
	207	14	814.00	-5174.06	-86.41	86.41	
	86	15	2150.00	-3838.06	-64.10	64.10	
	108	16	15933.00	9944.94	166.08	166.08	
	119	17					
	120	18					
	124	19	1450.00	-4538.06	-75.79	75.79	
	125	20	16506.00	10517.94	175.65	175.65	
	163	21					
	164	22					
	165	23					
	166	24					
	167	25					
	169	26					
	170	27					
	158	28	4988.00	-1000.06	-16.70	16.70	
	159	29	7072.00	1083.94	18.10	18.10	
	157	30	5112.00	-876.06	-14.63	14.63	
	156	31	9450.00	3461.94	57.81	57.81	
	881	32	210.00	-5778.06	-96.49	96.49	
	878	33					
	876	34					
	875	35					
	872	36					
	851	37					
	877	38	665.00	-5323.06	-88.89	88.89	
	874	39	1036.00	-4952.06	-82.70	82.70	
	873	40					
	850	41					
	47	42					
	71	43	7560.00	1571.94	26.25	26.25	
	53	44					
	52	45	4843.00	-1145.06	-19.12	19.12	
	51	46	2490.00	-3498.06	-58.42	58.42	
	50	47	2054.00	-3934.06	-65.70	65.70	
	49	48	2044.00	-3944.06	-65.87	65.87	
	48	49	2882.00	-3106.06	-51.87	51.87	
	200	50	918.00	-5070.06	-84.67	84.67	
	201	51	768.00	-5220.06	-87.17	87.17	

	X [m]	VARIABILIDAD Xm	VARIABILIDAD Xm [%]	VARIABILIDAD Xm VALOR ABSOLUTO [%]	Y [m]	VARIABILIDAD Ym	VARIABILIDAD Ym [%]	VARIABILIDAD Ym VALOR ABSOLUTO [%]
	59.00	9.67	19.59	19.59	153.00	16.81	12.34	12.34
	35.00	-14.33	-29.05	29.05	175.00	38.81	28.50	28.50
	35.00	-14.33	-29.05	29.05	145.00	8.81	6.47	6.47
	33.00	-16.33	-33.11	33.11	112.00	-24.19	-17.76	17.76
	24.00	-25.33	-51.35	51.35	87.00	-49.19	-36.12	36.12
	31.00	-18.33	-37.16	37.16	25.00	-111.19	-81.64	81.64
	9.00	-40.33	-81.76	81.76	13.00	-123.19	-90.45	90.45
	129.00	79.67	161.49	161.49	23.00	-113.19	-83.11	83.11
	141.00	91.67	185.81	185.81	37.00	-99.19	-72.83	72.83
	22.00	-27.33	-55.41	55.41	37.00	-99.19	-72.83	72.83
	25.00	-24.33	-49.32	49.32	86.00	-50.19	-36.85	36.85
	141.00	91.67	185.81	185.81	113.00	-23.19	-17.03	17.03
	29.00	-20.33	-41.22	41.22	50.00	-86.19	-63.29	63.29
	131.00	81.67	165.54	165.54	126.00	-10.19	-7.48	7.48
	58.00	8.67	17.57	17.57	86.00	-50.19	-36.85	36.85
	52.00	2.67	5.41	5.41	136.00	-0.19	-0.14	0.14
	36.00	-13.33	-27.03	27.03	142.00	5.81	4.26	4.26
	54.00	4.67	9.46	9.46	175.00	38.81	28.50	28.50
	7.00	-42.33	-85.81	85.81	30.00	-106.19	-77.97	77.97
	19.00	-30.33	-61.49	61.49	35.00	-101.19	-74.30	74.30
	14.00	-35.33	-71.62	71.62	74.00	-62.19	-45.66	45.66
	126.00	76.67	155.41	155.41	60.00	-76.19	-55.94	55.94
	29.00	-20.33	-41.22	41.22	167.00	30.81	22.62	22.62
	15.00	-34.33	-69.59	69.59	166.00	29.81	21.89	21.89
	13.00	-36.33	-73.65	73.65	158.00	21.81	16.01	16.01
	14.00	-35.33	-71.62	71.62	146.00	9.81	7.20	7.20
	22.00	-27.33	-55.41	55.41	131.00	-5.19	-3.81	3.81
	18.00	-31.33	-63.51	63.51	51.00	-85.19	-62.55	62.55
	24.00	-25.33	-51.35	51.35	32.00	-104.19	-76.50	76.50

	202	52	210.00	-5778.06	-96.49	96.49	
	203	53	408.00	-5580.06	-93.19	93.19	
	204	54	2640.00	-3348.06	-55.91	55.91	
	70	55	1764.00	-4224.06	-70.54	70.54	
	68	56	2176.00	-3812.06	-63.66	63.66	
	67	57	4176.00	-1812.06	-30.26	30.26	
	66	58	8544.00	2555.94	42.68	42.68	
	82	59	9075.00	3086.94	51.55	51.55	
	205	60	10908.00	4919.94	82.16	82.16	
	206	61	12123.00	6134.94	102.45	102.45	
	87	62	2673.00	-3315.06	-55.36	55.36	
	107	63	4352.00	-1636.06	-27.32	27.32	
	106	64	4760.00	-1228.06	-20.51	20.51	
	105	65	4216.00	-1772.06	-29.59	29.59	
	126	66	8207.00	2218.94	37.06	37.06	
	88	67	3591.00	-2397.06	-40.03	40.03	
	103	68	8840.00	2851.94	47.63	47.63	
	229	69	3780.00	-2208.06	-36.87	36.87	
	104	70	4080.00	-1908.06	-31.86	31.86	
	127	71	4284.00	-1704.06	-28.46	28.46	
	128	72	2628.00	-3360.06	-56.11	56.11	
	129	73	4836.00	-1152.06	-19.24	19.24	
	130	74	2904.00	-3084.06	-51.50	51.50	
	131	75	5544.00	-444.06	-7.42	7.42	
	132	76	2034.00	-3954.06	-66.03	66.03	
	133	77	2034.00	-3954.06	-66.03	66.03	
	134	78	22304.00	16315.94	272.47	272.47	
	162	79	8510.00	2521.94	42.12	42.12	
	161	80	8901.00	2912.94	48.65	48.65	
	160	81	5724.00	-264.06	-4.41	4.41	
	135	82	19244.00	13255.94	221.37	221.37	
	147	83	12532.00	6543.94	109.28	109.28	
	153	84	3024.00	-2964.06	-49.50	49.50	
	154	85	5436.00	-552.06	-9.22	9.22	
	155	86	4080.00	-1908.06	-31.86	31.86	
	882	87	14600.00	8611.94	143.82	143.82	
	886	88					
	887	89					
	199	90	1245.00	-4743.06	-79.21	79.21	
	198	91	1008.00	-4980.06	-83.17	83.17	
	197	92	992.00	-4996.06	-83.43	83.43	
	196	93	1029.00	-4959.06	-82.82	82.82	
	195	94	840.00	-5148.06	-85.97	85.97	
	194	95	324.00	-5664.06	-94.59	94.59	
	89	96	4061.00	-1927.06	-32.18	32.18	
	102	97	4816.00	-1172.06	-19.57	19.57	
	101	98	1740.00	-4248.06	-70.94	70.94	
	100	99	3321.00	-2667.06	-44.54	44.54	
	99	100	1820.00	-4168.06	-69.61	69.61	
	98	101	3861.00	-2127.06	-35.52	35.52	
	136	102	20976.00	14987.94	250.30	250.30	
	152	103	2678.00	-3310.06	-55.28	55.28	
	151	104	2575.00	-3413.06	-57.00	57.00	
	150	105	2678.00	-3310.06	-55.28	55.28	

15.00	-34.33	-69.59	69.59	14.00	-122.19	-89.72	89.72
24.00	-25.33	-51.35	51.35	17.00	-119.19	-87.52	87.52
33.00	-16.33	-33.11	33.11	80.00	-56.19	-41.26	41.26
18.00	-31.33	-63.51	63.51	98.00	-38.19	-28.04	28.04
17.00	-32.33	-65.54	65.54	128.00	-8.19	-6.01	6.01
29.00	-20.33	-41.22	41.22	144.00	7.81	5.73	5.73
32.00	-17.33	-35.14	35.14	267.00	130.81	96.05	96.05
33.00	-16.33	-33.11	33.11	275.00	138.81	101.92	101.92
27.00	-22.33	-45.27	45.27	404.00	267.81	196.64	196.64
27.00	-22.33	-45.27	45.27	449.00	312.81	229.68	229.68
27.00	-22.33	-45.27	45.27	99.00	-37.19	-27.31	27.31
32.00	-17.33	-35.14	35.14	136.00	-0.19	-0.14	0.14
35.00	-14.33	-29.05	29.05	136.00	-0.19	-0.14	0.14
31.00	-18.33	-37.16	37.16	136.00	-0.19	-0.14	0.14
29.00	-20.33	-41.22	41.22	283.00	146.81	107.80	107.80
27.00	-22.33	-45.27	45.27	133.00	-3.19	-2.34	2.34
65.00	15.67	31.76	31.76	136.00	-0.19	-0.14	0.14
60.00	10.67	21.62	21.62	63.00	-73.19	-53.74	53.74
60.00	10.67	21.62	21.62	68.00	-68.19	-50.07	50.07
17.00	-32.33	-65.54	65.54	252.00	115.81	85.03	85.03
36.00	-13.33	-27.03	27.03	73.00	-63.19	-46.40	46.40
26.00	-23.33	-47.30	47.30	186.00	49.81	36.57	36.57
11.00	-38.33	-77.70	77.70	264.00	127.81	93.84	93.84
36.00	-13.33	-27.03	27.03	154.00	17.81	13.08	13.08
18.00	-31.33	-63.51	63.51	113.00	-23.19	-17.03	17.03
18.00	-31.33	-63.51	63.51	113.00	-23.19	-17.03	17.03
82.00	32.67	66.22	66.22	272.00	135.81	99.72	99.72
46.00	-3.33	-6.76	6.76	185.00	48.81	35.84	35.84
43.00	-6.33	-12.84	12.84	207.00	70.81	51.99	51.99
27.00	-22.33	-45.27	45.27	212.00	75.81	55.66	55.66
283.00	233.67	473.65	473.65	68.00	-68.19	-50.07	50.07
26.00	-23.33	-47.30	47.30	482.00	345.81	253.91	253.91
24.00	-25.33	-51.35	51.35	126.00	-10.19	-7.48	7.48
36.00	-13.33	-27.03	27.03	151.00	14.81	10.87	10.87
34.00	-15.33	-31.08	31.08	120.00	-16.19	-11.89	11.89
40.00	-9.33	-18.92	18.92	365.00	228.81	168.00	168.00
15.00	-34.33	-69.59	69.59	83.00	-53.19	-39.06	39.06
14.00	-35.33	-71.62	71.62	72.00	-64.19	-47.13	47.13
16.00	-33.33	-67.57	67.57	62.00	-74.19	-54.48	54.48
21.00	-28.33	-57.43	57.43	49.00	-87.19	-64.02	64.02
28.00	-21.33	-43.24	43.24	30.00	-106.19	-77.97	77.97
27.00	-22.33	-45.27	45.27	12.00	-124.19	-91.19	91.19
31.00	-18.33	-37.16	37.16	131.00	-5.19	-3.81	3.81
43.00	-6.33	-12.84	12.84	112.00	-24.19	-17.76	17.76
15.00	-34.33	-69.59	69.59	116.00	-20.19	-14.83	14.83
27.00	-22.33	-45.27	45.27	123.00	-13.19	-9.69	9.69
14.00	-35.33	-71.62	71.62	130.00	-6.19	-4.55	4.55
27.00	-22.33	-45.27	45.27	143.00	6.81	5.00	5.00
276.00	226.67	459.46	459.46	76.00	-60.19	-44.20	44.20
26.00	-23.33	-47.30	47.30	103.00	-33.19	-24.37	24.37
25.00	-24.33	-49.32	49.32	103.00	-33.19	-24.37	24.37
26.00	-23.33	-47.30	47.30	103.00	-33.19	-24.37	24.37

	883	106					
	193	107	340.00	-5648.06	-94.32	94.32	
	39	108	3577.00	-2411.06	-40.26	40.26	
	228	109	3286.00	-2702.06	-45.12	45.12	
	38	110	3220.00	-2768.06	-46.23	46.23	
	54	111	4347.00	-1641.06	-27.41	27.41	
	55	112	4347.00	-1641.06	-27.41	27.41	
	56	113	18480.00	12491.94	208.61	208.61	
	69	114	14080.00	8091.94	135.13	135.13	
	65	115	12480.00	6491.94	108.41	108.41	
	64	116	7452.00	1463.94	24.45	24.45	
	90	117	17464.00	11475.94	191.65	191.65	
	91	118	3168.00	-2820.06	-47.09	47.09	
	95	119	6240.00	251.94	4.21	4.21	
	96	120	5084.00	-904.06	-15.10	15.10	
	97	121	4750.00	-1238.06	-20.68	20.68	
	137	122	3504.00	-2484.06	-41.48	41.48	
	138	123	3942.00	-2046.06	-34.17	34.17	
	139	124	8880.00	2891.94	48.30	48.30	
	140	125	4014.00	-1974.06	-32.97	32.97	
	189	126	4578.00	-1410.06	-23.55	23.55	
	141	127	5746.00	-242.06	-4.04	4.04	
	142	128	6670.00	681.94	11.39	11.39	
	145	129	5720.00	-268.06	-4.48	4.48	
	143	130	3016.00	-2972.06	-49.63	49.63	
	144	131	3016.00	-2972.06	-49.63	49.63	
	146	132	7770.00	1781.94	29.76	29.76	
	148	133	8901.00	2912.94	48.65	48.65	
	149	134	3454.00	-2534.06	-42.32	42.32	
	32	135					
	33	136	4191.00	-5988.06	-100.00	100.00	
	37	137	18200.00	12211.94	203.94	203.94	
	57	138	3780.00	-2208.06	-36.87	36.87	
	36	139	4455.00	-1533.06	-25.60	25.60	
	35	140	11136.00	5147.94	85.97	85.97	
	34	141	2170.00	-3818.06	-63.76	63.76	
	58	142	3441.00	-2547.06	-42.54	42.54	
	59	143	3441.00	-2547.06	-42.54	42.54	
	60	144	6216.00	227.94	3.81	3.81	
	61	145	2664.00	-3324.06	-55.51	55.51	
	62	146	3663.00	-2325.06	-38.83	38.83	
	63	147	6660.00	671.94	11.22	11.22	
	92	148	7696.00	1707.94	28.52	28.52	
	93	149	6966.00	977.94	16.33	16.33	
	94	150	5088.00	-900.06	-15.03	15.03	
	360	151					
	352	152					
	351	153					
	350	154					
	344	155	10087.00	4098.94	68.45	68.45	
	345	156					
	335	157	2875.00	-3113.06	-51.99	51.99	
	334	158	3125.00	-2863.06	-47.81	47.81	
	333	159	5125.00	-863.06	-14.41	14.41	

20.00	-29.33	-59.46	59.46	17.00	-119.19	-87.52	87.52
73.00	23.67	47.97	47.97	49.00	-87.19	-64.02	64.02
53.00	3.67	7.43	7.43	62.00	-74.19	-54.48	54.48
46.00	-3.33	-6.76	6.76	70.00	-66.19	-48.60	48.60
27.00	-22.33	-45.27	45.27	161.00	24.81	18.22	18.22
27.00	-22.33	-45.27	45.27	161.00	24.81	18.22	18.22
60.00	10.67	21.62	21.62	308.00	171.81	126.15	126.15
32.00	-17.33	-35.14	35.14	440.00	303.81	223.07	223.07
39.00	-10.33	-20.95	20.95	320.00	183.81	134.96	134.96
36.00	-13.33	-27.03	27.03	207.00	70.81	51.99	51.99
118.00	68.67	139.19	139.19	148.00	11.81	8.67	8.67
96.00	46.67	94.59	94.59	33.00	-103.19	-75.77	75.77
30.00	-19.33	-39.19	39.19	208.00	71.81	52.73	52.73
31.00	-18.33	-37.16	37.16	164.00	27.81	20.42	20.42
38.00	-11.33	-22.97	22.97	125.00	-11.19	-8.22	8.22
16.00	-33.33	-67.57	67.57	219.00	82.81	60.80	60.80
18.00	-31.33	-63.51	63.51	219.00	82.81	60.80	60.80
40.00	-9.33	-18.92	18.92	222.00	85.81	63.01	63.01
18.00	-31.33	-63.51	63.51	223.00	86.81	63.74	63.74
21.00	-28.33	-57.43	57.43	218.00	81.81	60.07	60.07
26.00	-23.33	-47.30	47.30	221.00	84.81	62.27	62.27
29.00	-20.33	-41.22	41.22	230.00	93.81	68.88	68.88
52.00	2.67	5.41	5.41	110.00	-26.19	-19.23	19.23
26.00	-23.33	-47.30	47.30	116.00	-20.19	-14.83	14.83
26.00	-23.33	-47.30	47.30	116.00	-20.19	-14.83	14.83
35.00	-14.33	-29.05	29.05	222.00	85.81	63.01	63.01
43.00	-6.33	-12.84	12.84	207.00	70.81	51.99	51.99
22.00	-27.33	-55.41	55.41	157.00	20.81	15.28	15.28
33.00	-16.33	-33.11	33.11	127.00	-136.19	-100.00	100.00
200.00	150.67	305.41	305.41	91.00	-45.19	-33.18	33.18
35.00	-14.33	-29.05	29.05	108.00	-28.19	-20.70	20.70
81.00	31.67	64.19	64.19	55.00	-81.19	-59.62	59.62
192.00	142.67	289.19	289.19	58.00	-78.19	-57.41	57.41
62.00	12.67	25.68	25.68	35.00	-101.19	-74.30	74.30
31.00	-18.33	-37.16	37.16	111.00	-25.19	-18.50	18.50
31.00	-18.33	-37.16	37.16	111.00	-25.19	-18.50	18.50
56.00	6.67	13.51	13.51	111.00	-25.19	-18.50	18.50
24.00	-25.33	-51.35	51.35	111.00	-25.19	-18.50	18.50
33.00	-16.33	-33.11	33.11	111.00	-25.19	-18.50	18.50
60.00	10.67	21.62	21.62	111.00	-25.19	-18.50	18.50
74.00	24.67	50.00	50.00	104.00	-32.19	-23.64	23.64
54.00	4.67	9.46	9.46	129.00	-7.19	-5.28	5.28
96.00	46.67	94.59	94.59	53.00	-83.19	-61.08	61.08
77.00	27.67	56.08	56.08	131.00	-5.19	-3.81	3.81
23.00	-26.33	-53.38	53.38	125.00	-11.19	-8.22	8.22
25.00	-24.33	-49.32	49.32	125.00	-11.19	-8.22	8.22
41.00	-8.33	-16.89	16.89	125.00	-11.19	-8.22	8.22

	326	160	3500.00	-2488.06	-41.55	41.55	
	325	161	5125.00	-863.06	-14.41	14.41	
	343	162					
	338	163					
	337	164					
	336	165					
	332	166					
	327	167					
	324	168					
	322	169					
	321	170					
	320	171					
	313	172	14647.00	8658.94	144.60	144.60	
	314	173	44250.00	38261.94	638.97	638.97	
	316	174					
	312	175	14137.00	8148.94	136.09	136.09	
	311	176	15403.00	9414.94	157.23	157.23	
	310	177	14400.00	8411.94	140.48	140.48	
	309	178	6408.00	419.94	7.01	7.01	
	308	179	2520.00	-3468.06	-57.92	57.92	
	307	180	6860.00	871.94	14.56	14.56	
	306	181					
	315	182					
	304	183	20550.00	14561.94	243.18	243.18	
	305	184					
	41	185					
	192	186	1848.00	-4140.06	-69.14	69.14	
	227	187					
	190	188	3026.00	-2962.06	-49.47	49.47	
TOTAL PARCELAS Km²		**141**					
SUMA SUPERFICIE/ LONGITUD			**844317.00**			**9388.77**	
MEDIA SUPERFICIE/ LONGITUD			**5988.06**			**66.59**	

28.00	-21.33	-43.24	43.24	125.00	-11.19	-8.22	8.22
41.00	-8.33	-16.89	16.89	125.00	-11.19	-8.22	8.22
151.00	101.67	206.08	206.08	97.00	-39.19	-28.78	28.78
375.00	325.67	660.14	660.14	118.00	-18.19	-13.36	13.36
67.00	17.67	35.81	35.81	211.00	74.81	54.93	54.93
73.00	23.67	47.97	47.97	211.00	74.81	54.93	54.93
64.00	14.67	29.73	29.73	225.00	88.81	65.21	65.21
89.00	39.67	80.41	80.41	72.00	-64.19	-47.13	47.13
90.00	40.67	82.43	82.43	28.00	-108.19	-79.44	79.44
35.00	-14.33	-29.05	29.05	196.00	59.81	43.92	43.92
150.00	100.67	204.05	204.05	137.00	0.81	0.59	0.59
33.00	-16.33	-33.11	33.11	56.00	-80.19	-58.88	58.88
34.00	-15.33	-31.08	31.08	89.00	-47.19	-34.65	34.65
6956.00			**9145.95**	**19203.00**			**6571.24**
49.33			**64.86**	**136.19**			**46.60**

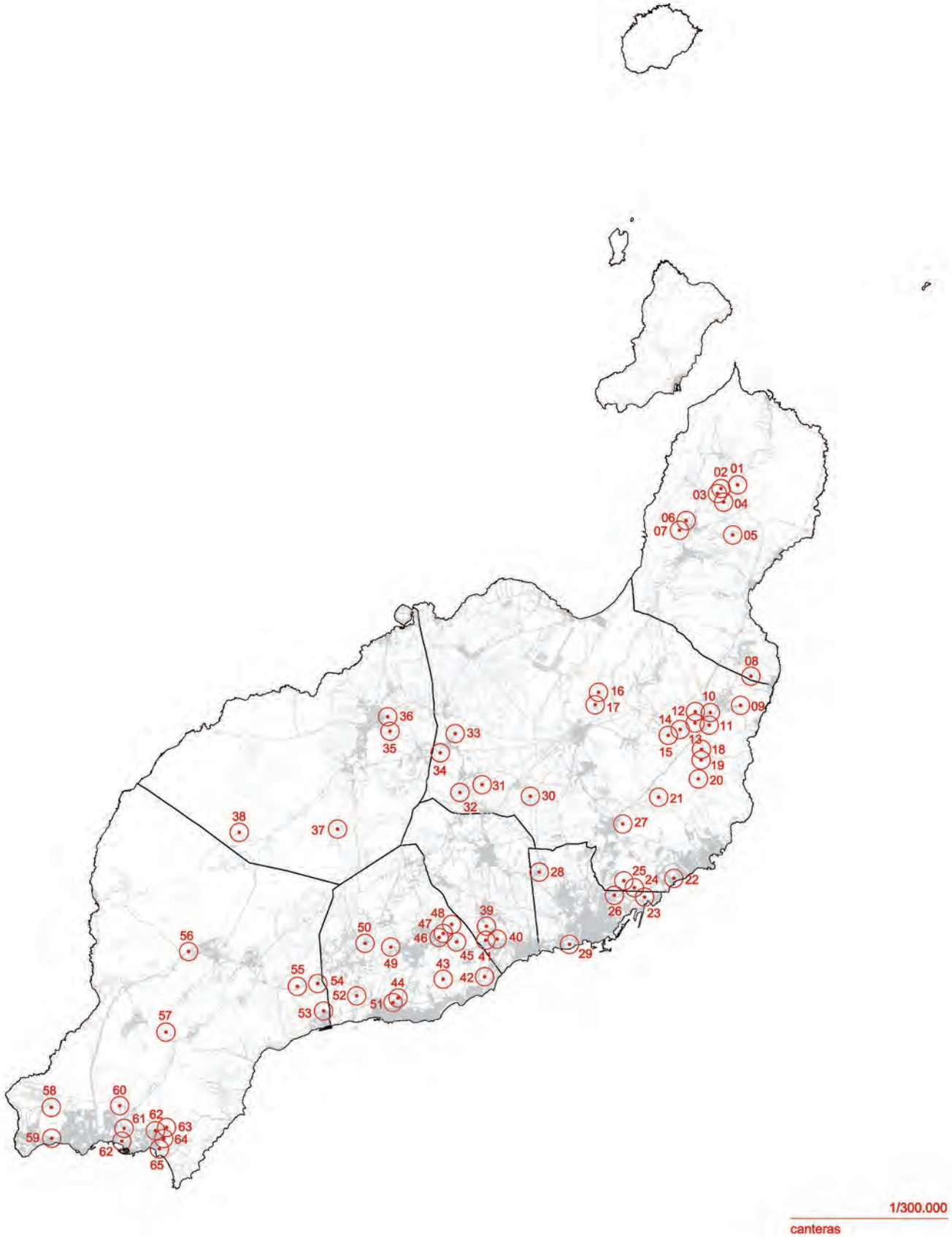

FUENTE: ÁREA, 2004/ ELABORACIÓN PROPIA

05.5 CANTERAS

En el estudio realizado por ÁREA en 2004 sobre la localización de las principales canteras de Lanzarote en las unidades de paisaje, realizado para la Fase I de los estudios para la Preparación y Redacción del Proyecto Piloto de Actuación sobre el Paisaje, Canteras y Roferos de Lanzarote, detectaron hasta un total de 50 localizaciones.

Las canteras como espacios antropizados, impactan directamente sobre la geomorfología de la isla. Se presentan en entornos rurales generalmente próximos a entornos urbanos y/o viarios de distribución de primer orden. Este aspecto produce un gran impacto negativo sobre la percepción paisajística del turista, ya sean activas o abandonadas. Por norma general no se han adoptado estrategias paisajísticas para estos espacios de oportunidad.

[FOTOS: GRAFCAN]

033
034
035
036
037
038
039
040
041
042
043
044
045
046
047
048
049
050
051
052
053
054
055
056
057
058
059
060
061
062
063
064

[FOTOS: GRAFCAN]

05.6 ROFERAS Y OTRAS NUEVAS POLARIDADES TURÍSTICAS



A pesar del proceso de antropización del territorio, algunos de los areneros o roferos de Lanzarote constituyen espacios de gran atractivo turístico, entre las que destaca la Rofera de Teseguite, rebautizada como la ciudad estratificada; la rofera de Guatiza/ Cantera de Tinamala; la rofera la Catedral/Cueva la Catedral; o la rofera de Haría/ Cuevas de Ventura.

Nuevas polaridades que se desprenden del redescubirmiento de la isla en los ojos del turista contemporáneo, ávido de experiencias, que encuentran inesperados entornos fotogénicos para el formato de sus RR.SS., dando lugar a una afluencia no planificada de espacios; que producen una alta concentración de vehículos en situaciones de aparcamiento informal que dan lugar a situaciones de inseguridad vial. Igualmente, el deterioro de estos espacios singulares son provocados tanto por el acceso a estos espacios de vehículos de todo tipo, como por el trato irresponsable de los turistas sobre las propias estructuras.

Otros espacios, no antorpizados, pero que han sido objeto de la i"instagramización" reciente son las Grietas de Montaña Blanca, la cueva de Órzola o la Cueva del Agua en Playa Blanca, entre muchas otras emergencias.

Si bien estos nuevos puntos de atracción enriquecen el valor de la isla, la falta de control provocada por las ansiedad de las RR.SS. pueden conducir al deterioro irreversible de nuevas polaridades emergentes.

ROFERA TESEGUITE [FOTOS: F. PESCADOR]

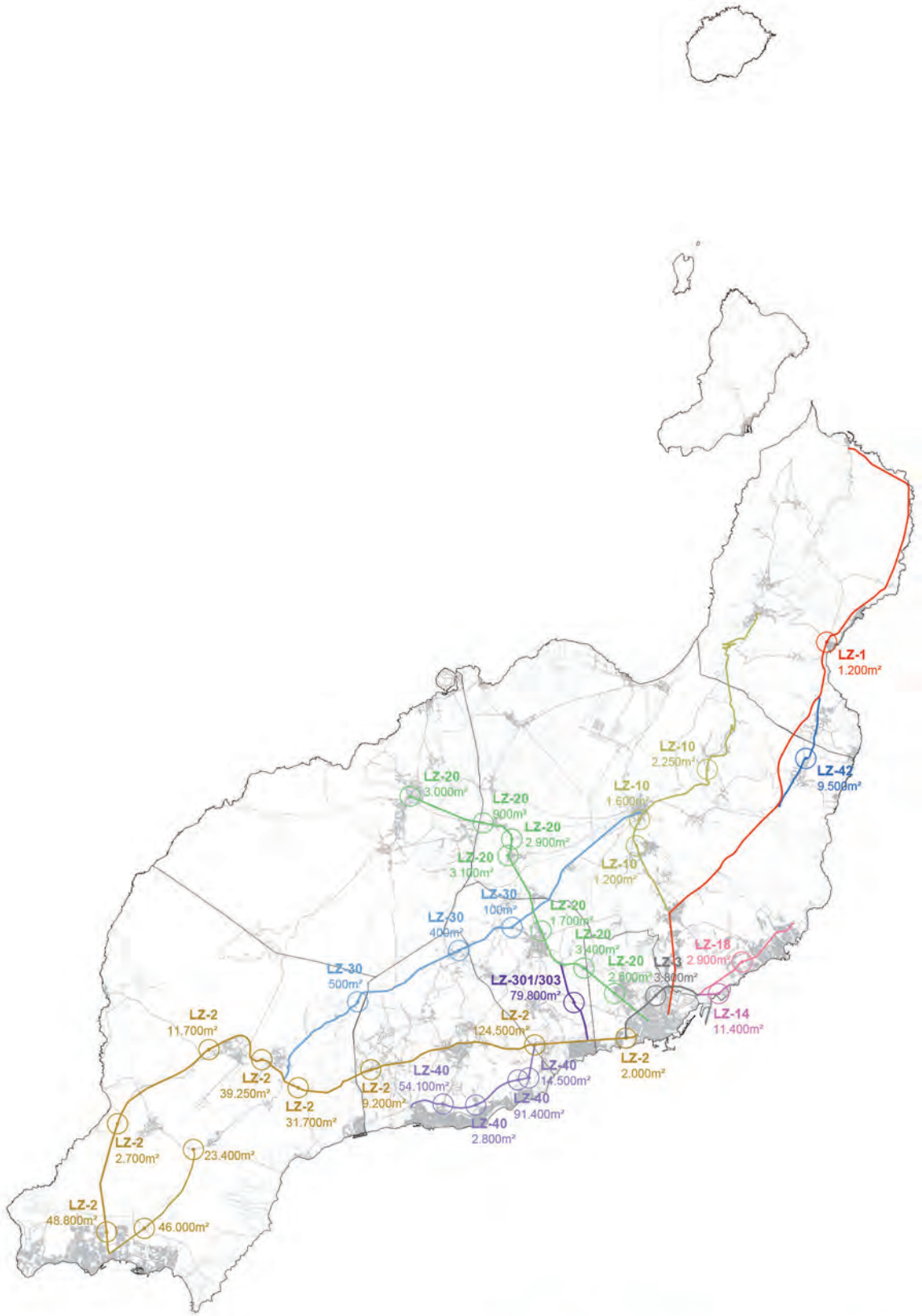

1/300.000

rofe rojo asociado al viario insular

- LZ-1_1.200m²
- LZ-2_269.850m²
- LZ-3_3.800m²
- LZ-10_5.050m²
- LZ-20_17.500m²
- LZ-30_1.000m²
- LZ-40_162.800m²
- LZ-14_11.400m²
- LZ-18_2.900m²
- LZ-42_9.500m²
- LZ-301/303_79.800m²
- Femés_69.400m²

Total isla_634.200m²

0 1000 2000 5000 10000 25000

05.6.1 ROFE, COLOR Y CARRETERAS

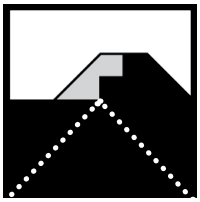

La presencia del rofe rojo en las carreteras de Lanzarote, como marco de decoro que magnifica el trazado viario como prioridad sobre el paisaje continuo, constituye una llamativa desviación del concepto por el que debería ser el paisaje el que prevaleciera en la percepción del territorio, y no al revés.

El presente documento ha realizado un estudio de cuantificación sobre el uso del rofe rojo en el viario de Lanzarote. Por ejemplo, las tres vías principales de LZ-1, LZ-2 y LZ-3 suman una superficie de 274.850 m^2; la LZ-10, 20, 30 y 40, suman unos 186350 m^2; mientras la LZ-14, 18, 42, 301 y 303 alcanzan los 103.600 m^2. La carretera Playa Blanca-Femes utiliza unos 69.400 m^2. Lo que resultan unos 634.200 m^2 de rofe rojo de uso en las carreteras de Lanzarote.

Por su lado, también se han realizado el estudio de rofe rojo en el núcleo urbano de Yaiza, dando lugar a 61.900 m^2. Lo que equivale a un 10% del utilizado en los viarios de la isla de Lanzarote.

CARRETERA CON ROFE ROJO, SIN ROFE Y SIN PALMERAS [FOTOS: GRAFCAN/ Elaboración propia]

CARRETERA DE LANZAROTE. PAISAJE PASANTE. [FOTOS: Jin Taira]



CARRETERA CON ROFE ROJO,EN LANZAROTE [FOTOS: GRAFCAN/ Elaboración propia]

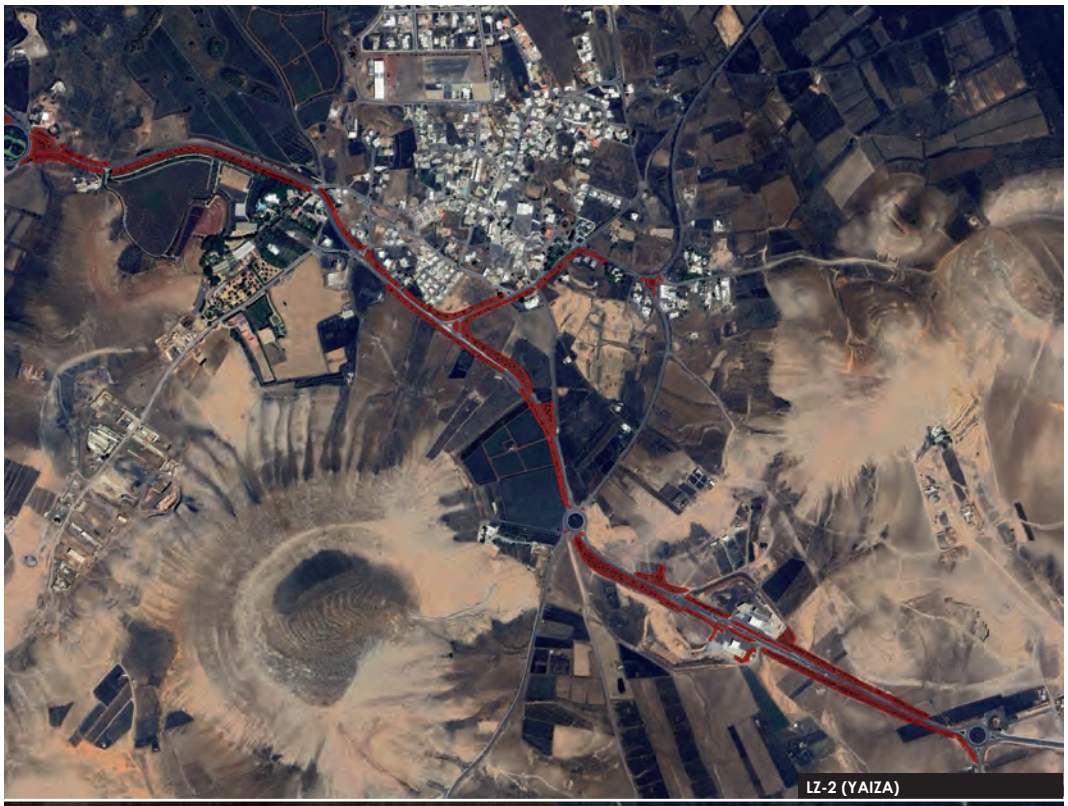

LZ-2 (YAIZA)

YAIZA

[FOTO: JIN TAIRA]

05.7 PAISAJE URBANO

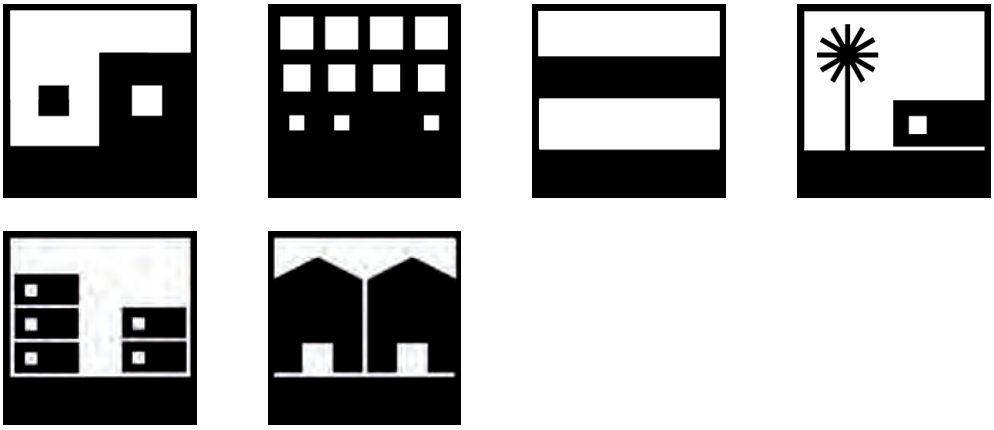

En el paisaje urbano haremos referencia principalmente al impacto ejercido por la presión urbanizadora en los últimos cincuenta años, y de cómo estos procesos de transformación han operado una completa [re]definición de su territorio urbano. Especialmente con la emergencia de los nuevos asentamientos de carácter turístico de Puerto del Carmen, Costa Teguise y Playa Blanca; la expansión urbana de Arrecife; y la emergencia de nuevas urbanizaciones de mayor o menor envergadura como Playa Honda o Puerto Calero.

En la estructura del territorio urbano insular de Lanzarote, la fragmentación del tejido turístico, incide en la lectura fragmentada de estos contextos urbanos. A la propuesta por sectores en *patchwork* de Playa Blanca, en donde se detectan más de un centenar de lógicas diferentes en morfologías de viviendas aisladas; le sigue con una discontinuidad similar Puerto del Carmen, con la salvedad de tratarse del primer desarrollo urbano turístico extensivo de la isla, sobre la que ejercieron dos factores diferenciales, el impacto de la topografía y la preferencia por un modelo morfológico del apartamento o las urbanizaciones de alta ocupación sobre la parcela. Costa Teguise por contra ofrece un paisaje menos fragmentado a causa de la oferta de un modelo *resort* que es más extensivo, pero que genera contextos endogámicos o islas dentro de la isla, paisajes dentro de paisajes. La crisis del 2008 ha llevado a Costa Teguise y Playa Blanca a enfrentarse a una situación descorazonadora en la actualidad, dejando ver un gran número de estructuras abandonadas o parcelas urbanizadas sin edificar.

En general, el espacio urbano turístico no ha incorporado el equilibrio de llenos

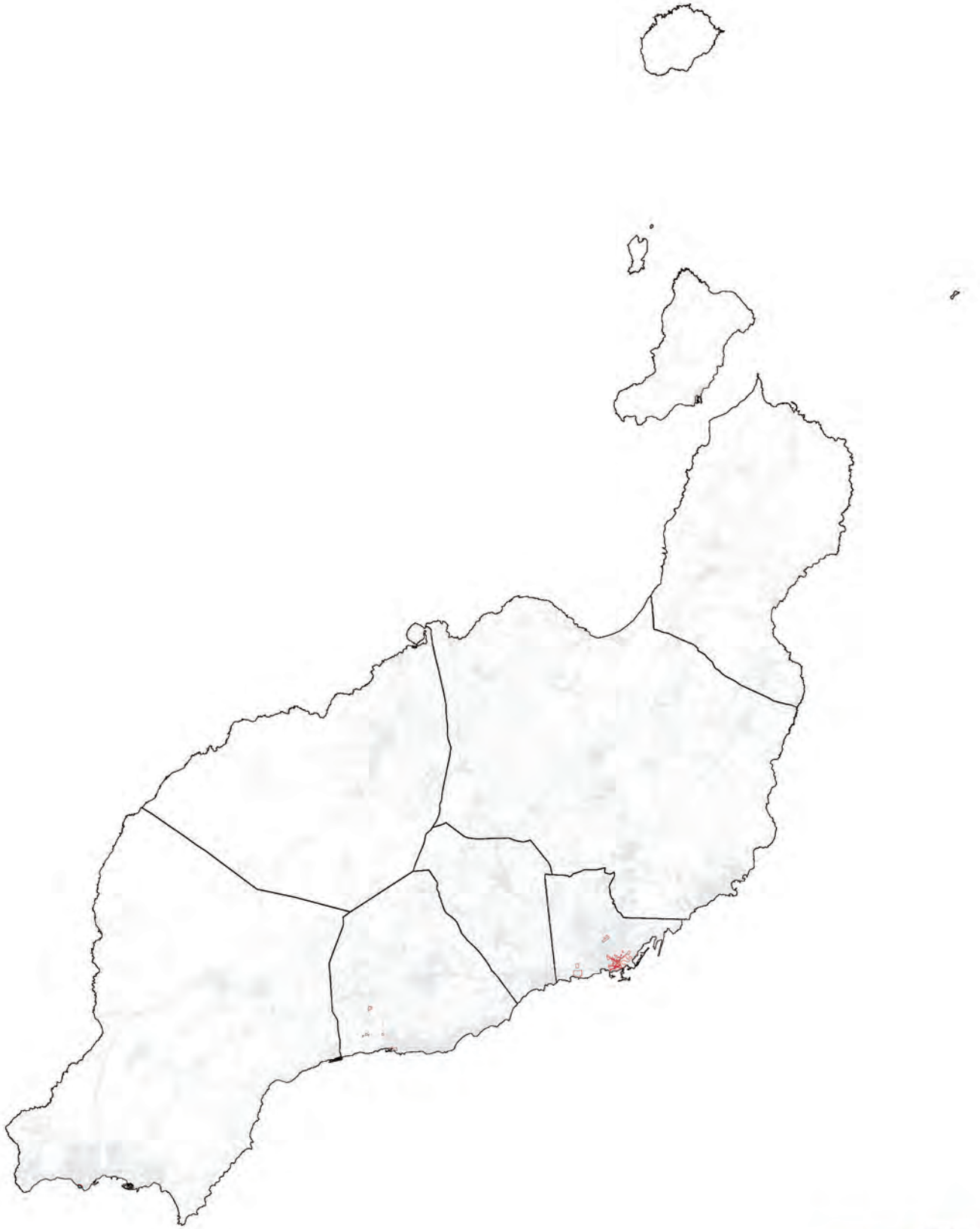

1/300.000

est. urbana 1955

0 2000 10000

1000 5000 25000

y vacíos característico al de los contextos urbanos insulares tradicionales, que aportan buena parte de la identidad paisajística de Lanzarote. Es por ello por lo que en muchos casos se entienden como estructuras *ex novo* ajenas al contexto en el que se asientan.

El presente apartado se completa con un estudio comparativo y secuencial en su relación geométrica, la relación lleno/ vacío y el gradiente de densificación de los asentamientos rurales puestos en relación con las urbanizaciones aisladas, los núcleos urbanos, y la amenazante emergencia de corredores urbanos que ya se recogían en los estudios de crecimiento urbano del PIO del 1973.

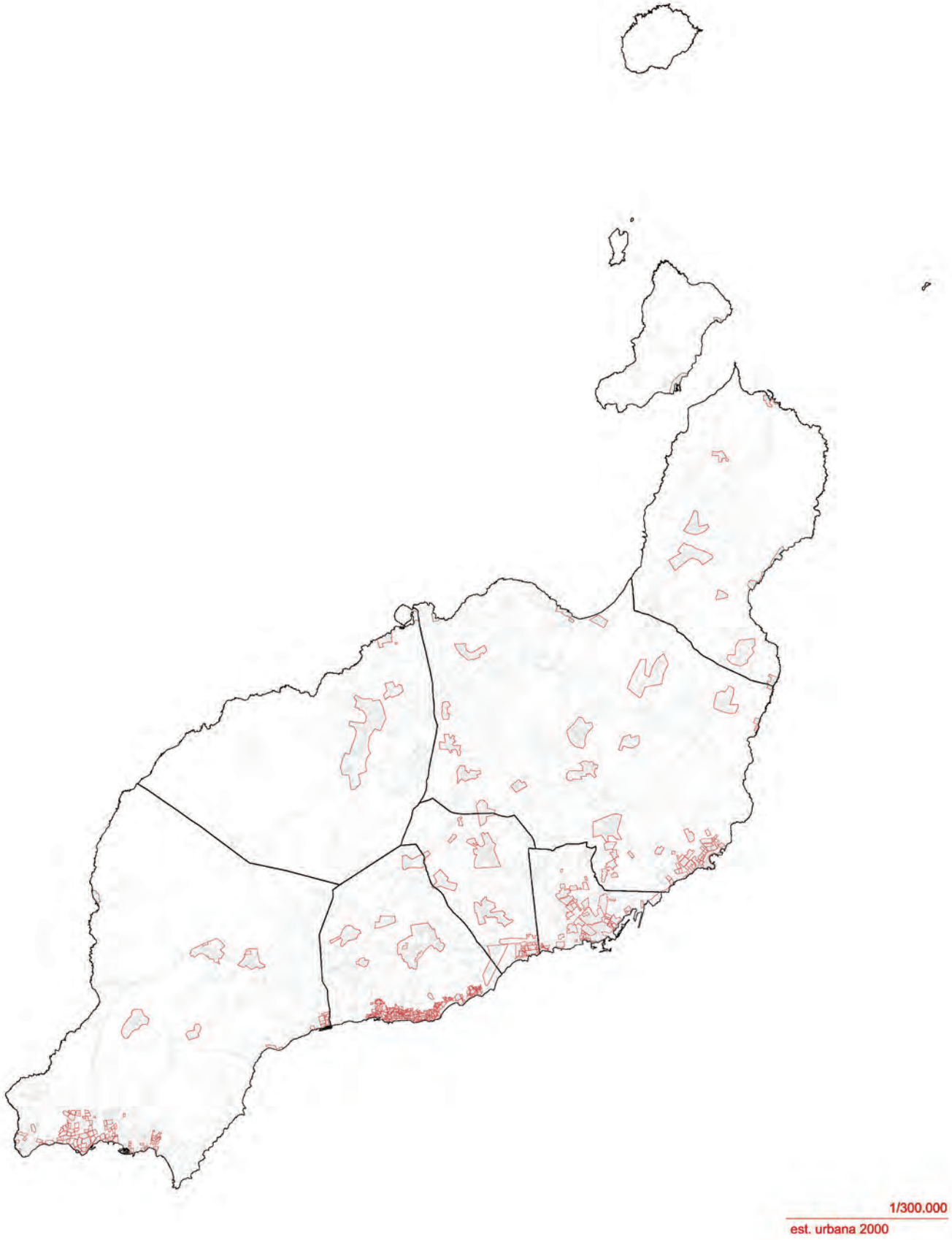
1/300.000
est. urbana 2000
0
2000
10000
1000
5000
25000

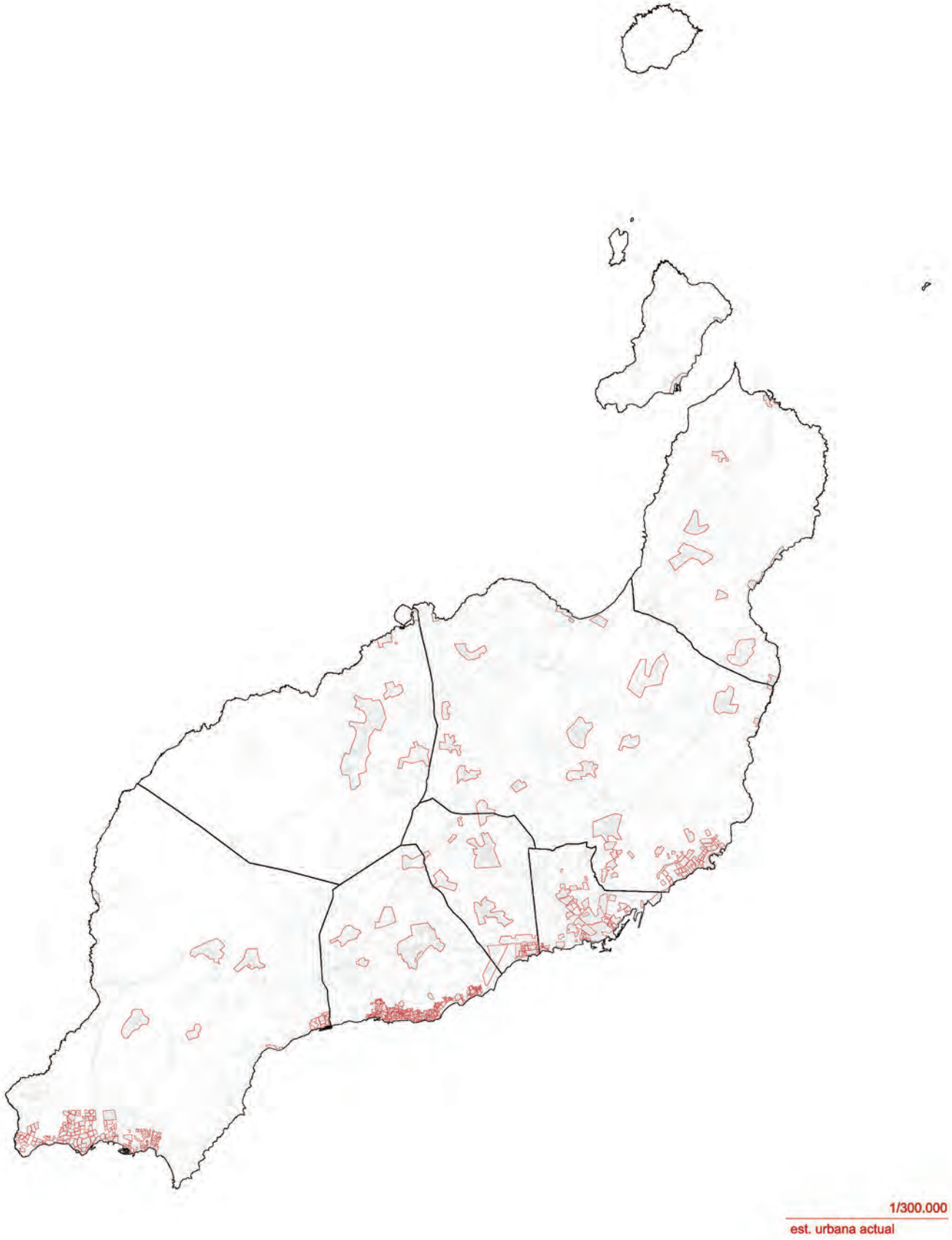
1/300.000
est. urbana actual
0
2000
10000
1000
5000
25000

playa blanca

año 1955

playa blanca

año 2000

playa blanca

actualmente

puerto del Carmen
año 1955

puerto del Carmen
año 2000

puerto del Carmen
actualmente

Arrecife
año 1955

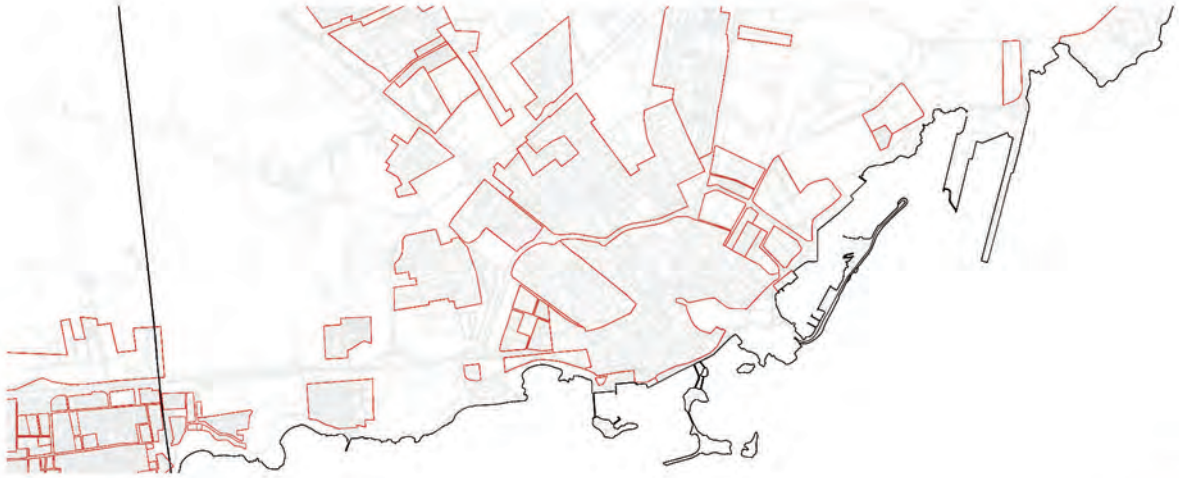

Arrecife
año 2000

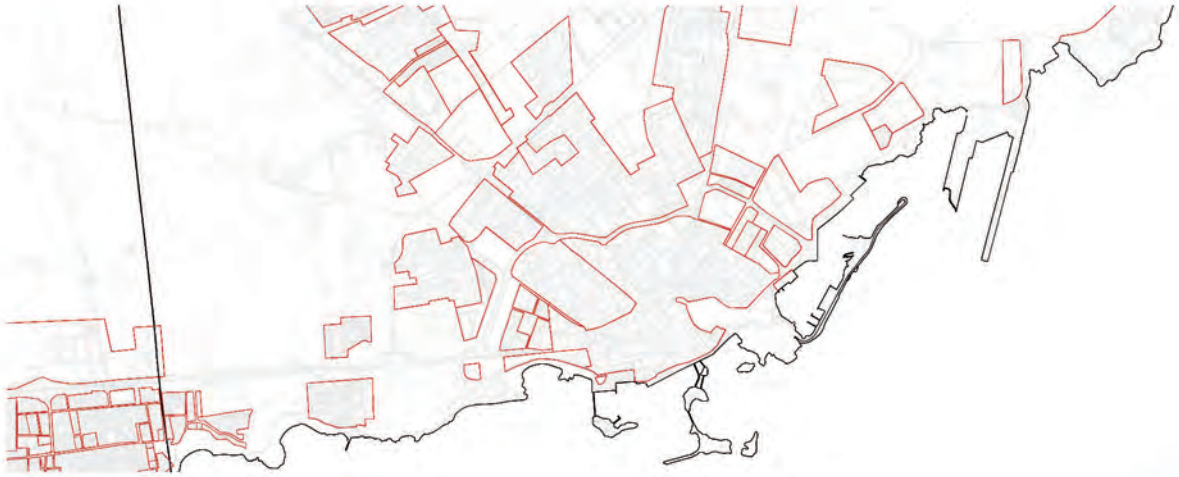

Arrecife
actualmente

costa Teguise
año 1955

costa Teguise
año 2000

costa Teguise
actualmente

0 500 2000
250 1000 5000

ASENTAMIENTOS RURALES [FOTOS: GRAFCAN]

009
YE

010
LAS CASITAS

011
LA FLORIDA

012
TIAGUA

013
FEMÉS

014
MUÑIQUE

015
PLAYA QUEMADA

016
PEDRO BARBA

ASENTAMIENTOS URBANOS AISLADOS [FOTOS: GRAFCAN]

009
ÓRZOLA

010
FAMARA

011
CALETA DE FAMARA

012
CALETA DE FAMARA 2

013
LA SANTA SPORT

014
LA SANTA

ASENTAMIENTOS URBANOS [FOTOS: GRAFCAN]

009
TINAJO

010
TAHICHE

011
NAZARET

012
HARÍA

013
MÁGUEZ

MALA

015
PUNTA MUJERES

016
CALETA DE SEBO

ASENTAMIENTO TURÍSTICO/ PLAYA BLANCA [FOTOS: GRAFCAN+CECAF]

PLAYA BLANCA/ 1960

PLAYA BLANCA/ 2000


PLAYA BLANCA/ 2024

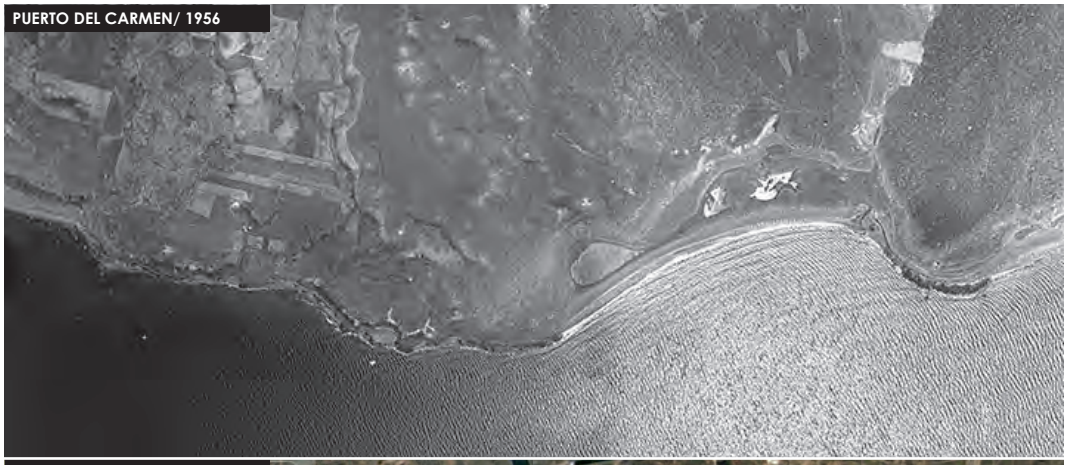

ASENTAMIENTO TURÍSTICO/ PUERTO DEL CARMEN [FOTOS: GRAFCAN+CECAF]

PUERTO DEL CARMEN/ 1960

PUERTO DEL CARMEN/ 2000

PUERTO DEL CARMEN/ 1960

PUERTO DEL CARMEN/ 2000

PUERTO DEL CARMEN/ 2024

PLAYA HONDA/ 1960

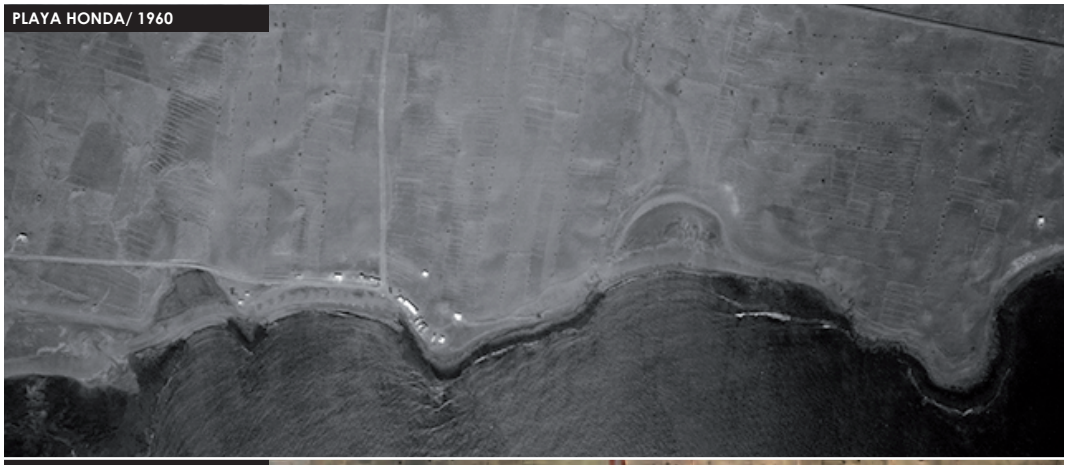

PLAYA HONDA/ 2000

PLAYA HONDA/ 2024

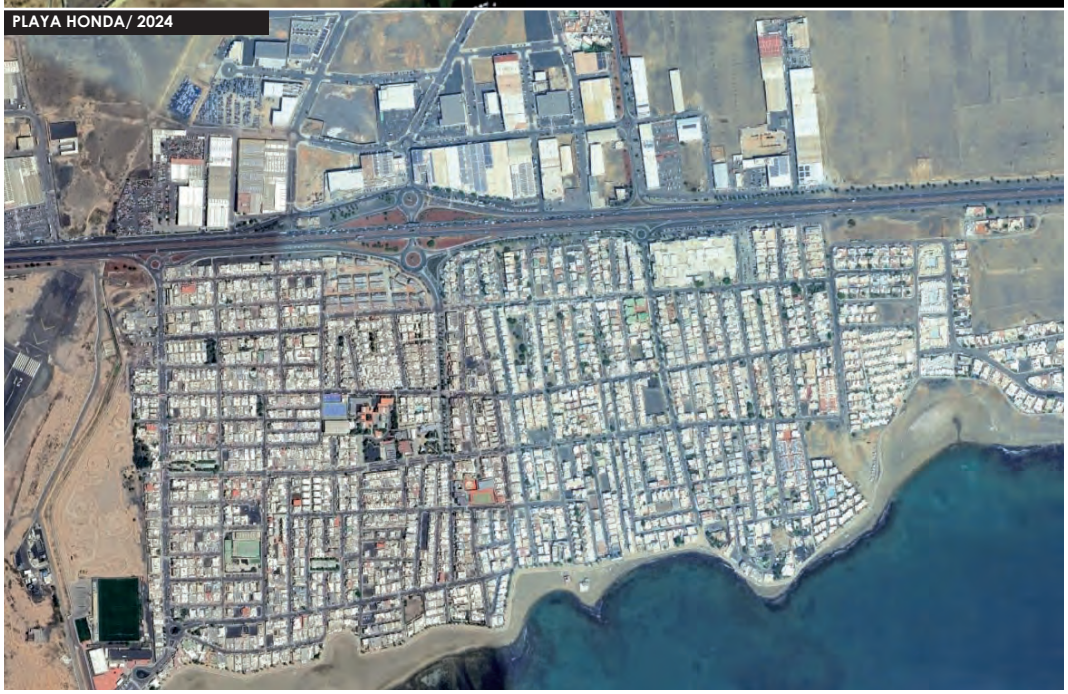

ASENTAMIENTO URBANO/ ARRECIFE [FOTOS: GRAFCAN+CECAF]



ASENTAMIENTO URBANO/ COSTA TEGUISE [FOTOS: GRAFCAN+CECAF]

TEJIDOS/ PUERTO DEL CARMEN [FOTOS: GRAFCAN]


033
034
035
036
037
038
039
040
041
042
043
044
045
046
047
048
049
050
051
052
053
054
055
056
057
058
059
060
061
062
063
064

065
066
067
068
069
070
071
072
073
074
075
076
077
078
079
080
081
082
083
084
085
086
087
088
089
090
091
092
093
094
095
096

097
098
099
100
101
102
103
104
105
106
107
108
109
110
111
112
113
114
115
116
117
118
119
120
121
122
123
124
125
126
127
128

129

130

131

TEJIDOS/ PLAYA BLANCA [FOTOS: GRAFCAN]

033
034
035
036
037
038
039
040
041
042
043
044
045
046
047
048
049
050
051
052
053
054
055
056
057
058
059
060
061
062
063
064

065
066
067
068
069
070
071
072
073
074
075
076
077
078
079
080
081
082
083
084
085
086
087
088
089
090
091
092
093
094
095
096

097
098
099
100
101
102
103
104
105
106
107
108
109
110
111
112
113
114
115
116
117
118
119
120
121
122
123
124
125
126
127
128

129
130
131
132
133
134
135

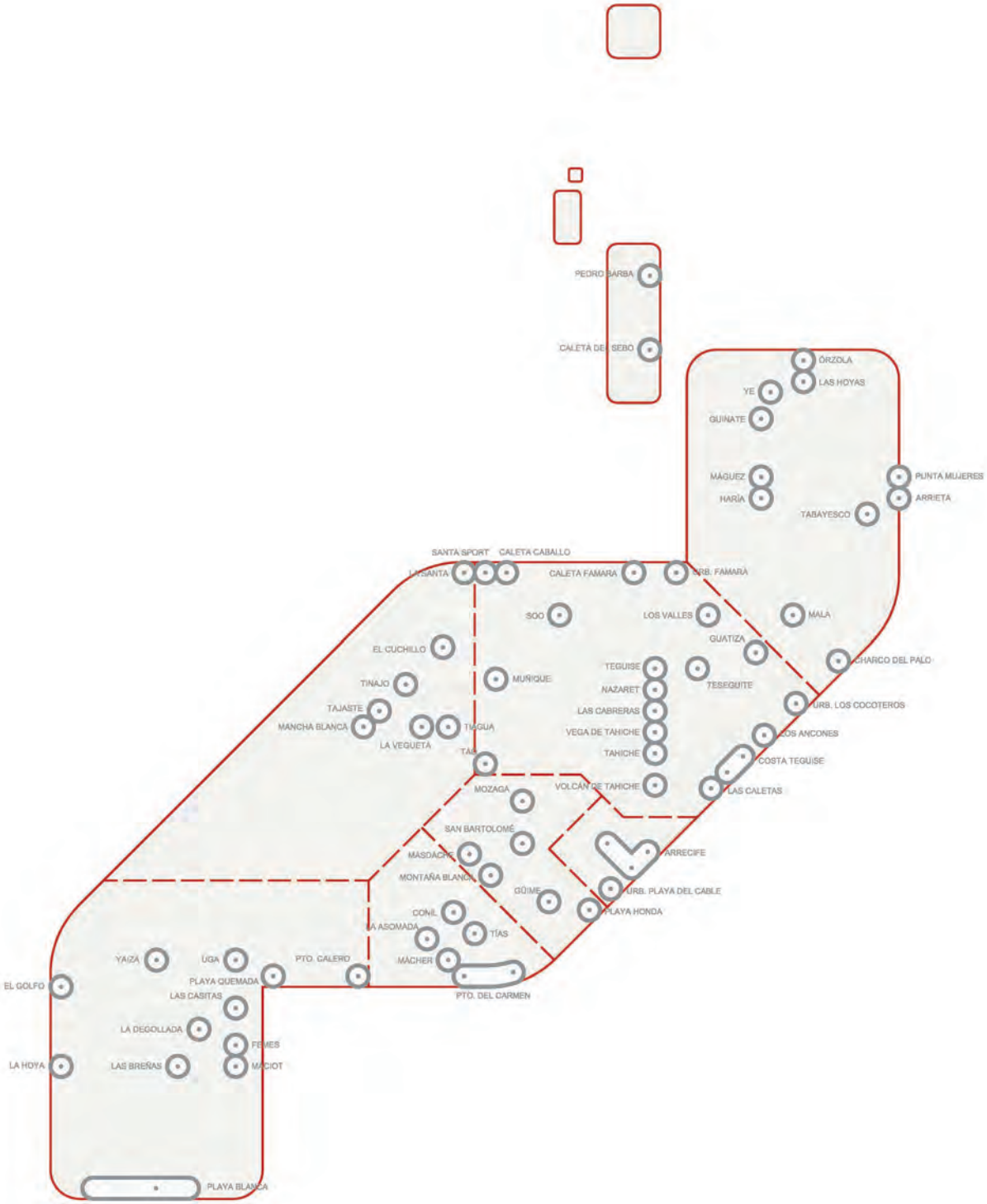

PLANO TOPOLÓGICO DEL PAISAJE DE ASENTAMIENTOS RURAL/ URBANO

05.8 ASENTAMIENTOS

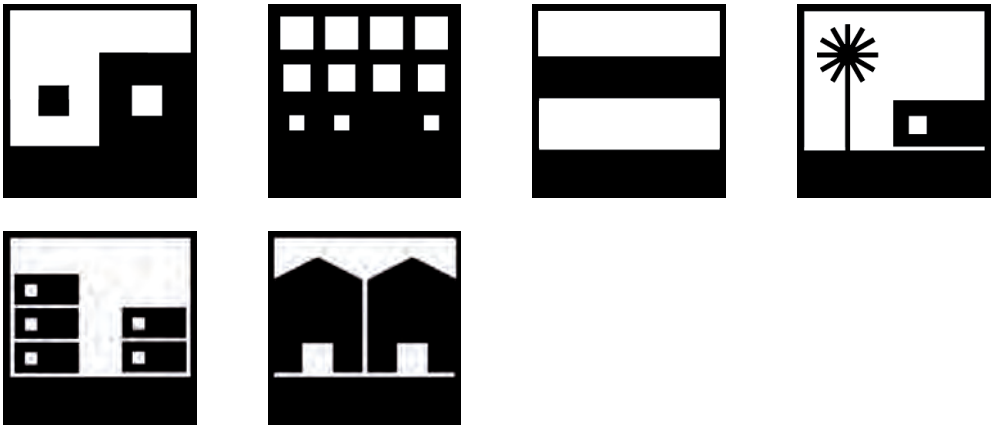

El capítulo dedicado a los asentamientos se divide en tres partes. La primera se centra en el estudio de las morfologías rurales y urbanas insulares. La segunda desarrolla un estudio comparativo de densidades parcelarias por municipio. Y finalmente la tercera realiza una valoración sobre el posicionamiento relativo del tejido industrial de Lanzarote.

05.8.1 MORFOLOGÍAS

1. TESEGUITE 1966 TESEGUITE 2016

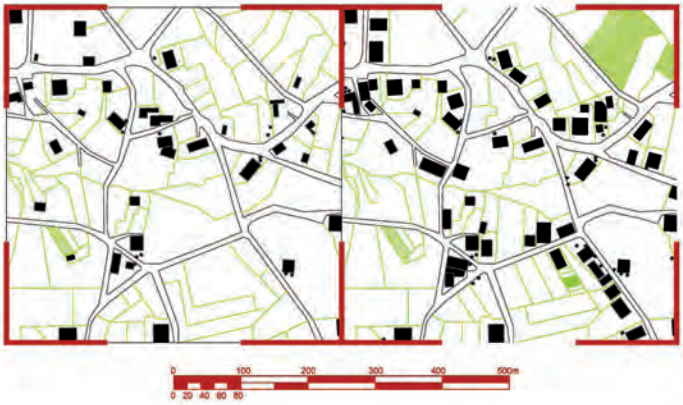

Xmin= 20m Ymin= 10m
Xmax= 50m Ymax= 400m
Xmedia= 20m Ymedia= 170m

En 1966 espacio edificado 5%
espacio vacio 95%

En 2016 espacio edificado 13%
espacio vacio 87%

29°03'19" N
13°31'56" 0

2. MONTAÑA BLANCA 1977 MONTAÑA BLANCA 2016

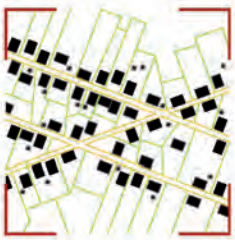

En 1977 espacio edificado 3%
espacio vacio 97%

En 2016 espacio edificado 8%
espacio vacio 92%

28°59'13" N
13°38'11" 0

3. MUÑIQUE 1966 3. MUÑIQUE 2016

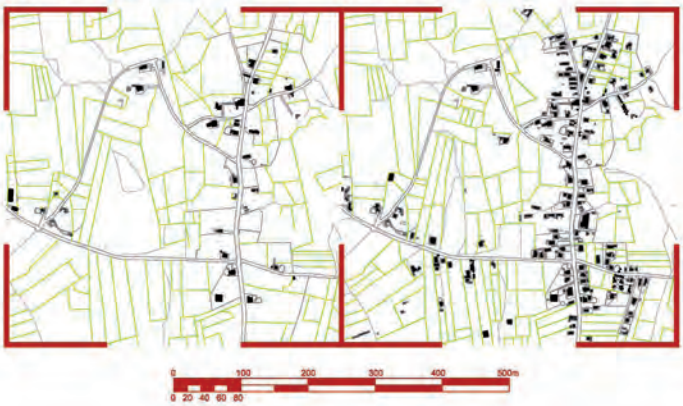

En 1966 espacio edificado 2%
espacio vacio 98%

En 2016 espacio edificado 10%
espacio vacio 90%

29°04'18" N
13°38'14" 0

4. COSTA TEGUISE 1966 COSTA TEGUISE 2016

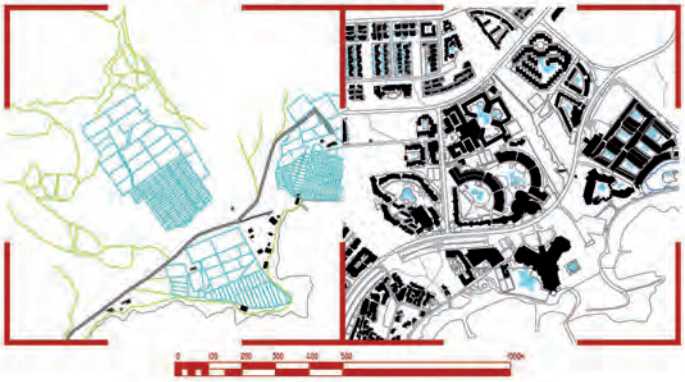



29°00'11" N
13°29'08" 0

5. ARRECIFE 1966 ARRECIFE 2016

28°57'40" N
13°33'12" 0

6. PLAYA HONDA 1966 PLAYA HONDA 2016

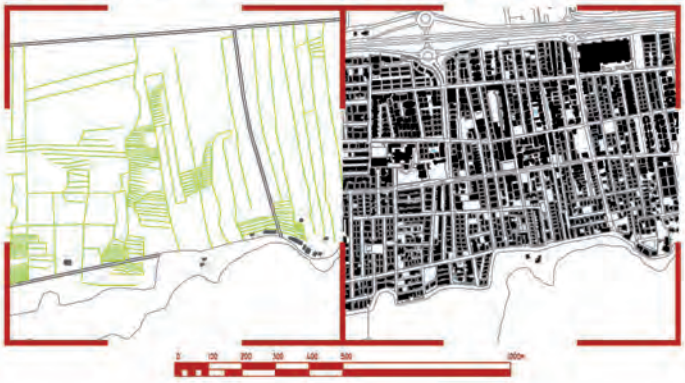



28°57'13" N
13°35'22" 0

N

7. PTO. DEL CARMEN 1961 PTO. DEL CARMEN 2016

28°55'20" N
13°38'58" 0

8. PTO. CALERO 1966 PTO. CALERO 2016

28°55'13" N
13°42'24" 0

9. PLAYA BLANCA 1961 PLAYA BLANCA 2016

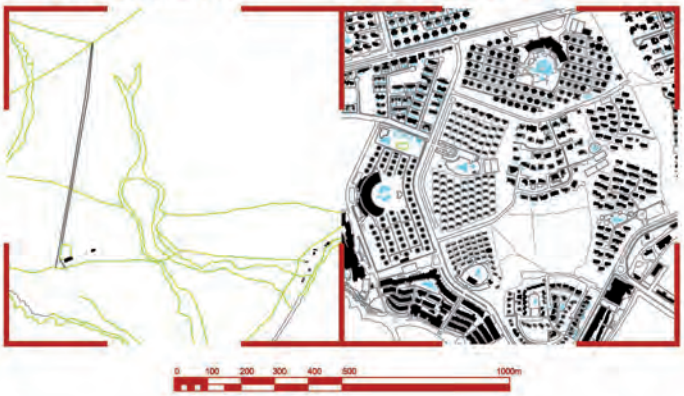



28°51'44" N
13°50'22" 0

10. HARÍA 1973 HARÍA 2016

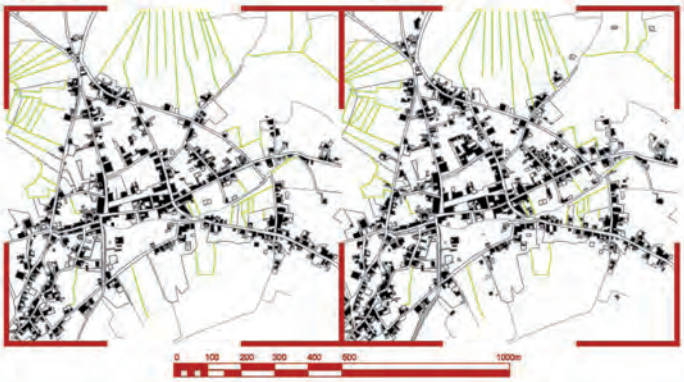

1973 espacio edificado 14%
espacio vacio 86%

2016 espacio edificado 17%
espacio vacio 83%

1973 edificios 67270m2
2016 edificios 82559m2
Área urbana 496600m2

29°08'50" N
13°29'52" 0

11. TEGUISE 1977 TEGUISE 2016

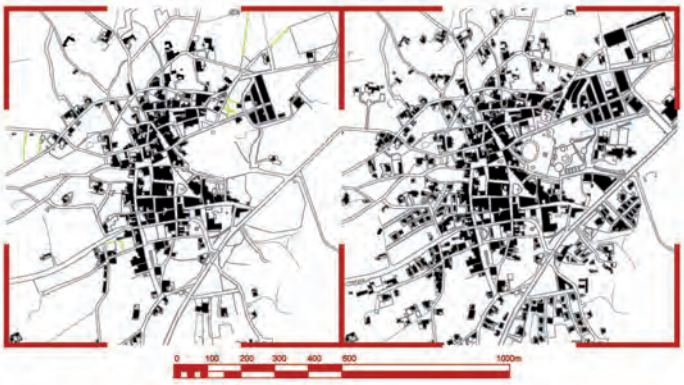

1977 espacio edificado 10%
espacio vacio 90%

2016 espacio edificado 17%
espacio vacio 83%

1977 edificios 76229m2
2016 edificios 137683m2
Área urbana 800933m2

29°03'36" N
13°33'38" 0

12. YAIZA 1966 YAIZA 2016

1966 espacio edificado 4%
espacio vacio 96%

2016 espacio edificado 11%
espacio vacio 89%

1966 edificios 22950m2
2016 edificios 64408m2
Área urbana 598034m2

28°57'16" N
13°45'56" 0

13. TÍAS 1961 TÍAS 2016

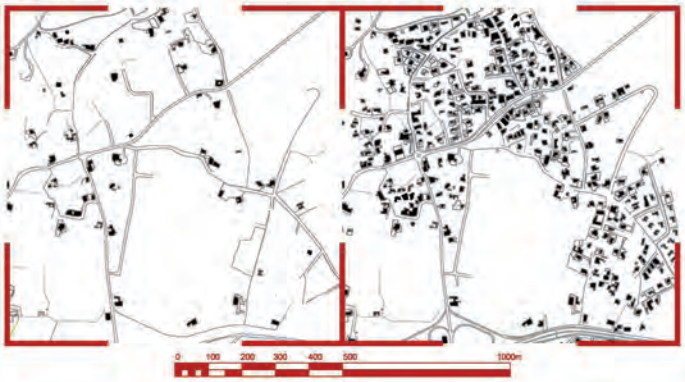

1961 espacio edificado 2%
espacio vacio 98%
2016 espacio edificado 8%
espacio vacio 92%
1961 edificios 14686m2
2016 edificios 68245m2
Área urbana 852252m2

28°57'42" N
13°38'48" 0

14. TÍAS 1961 TÍAS 2016

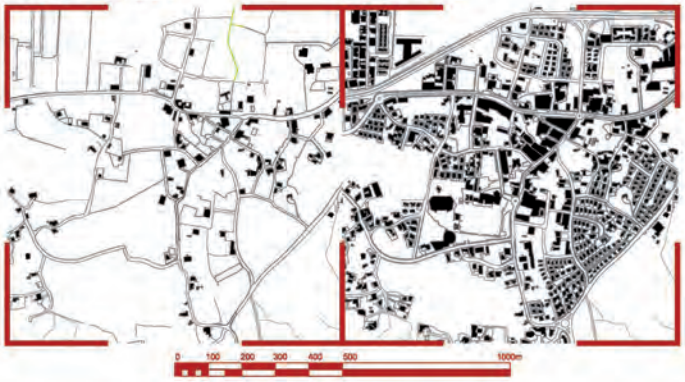

1961 espacio edificado 3%
espacio vacio 97%
2016 espacio edificado 19%
espacio vacio 81%
1961 edificios 25778m2
2016 edificios 171726m2
Área urbana 907484m2

28°57'10" N
13°39'13" 0

15. TINAJO 1961 TINAJO 2016

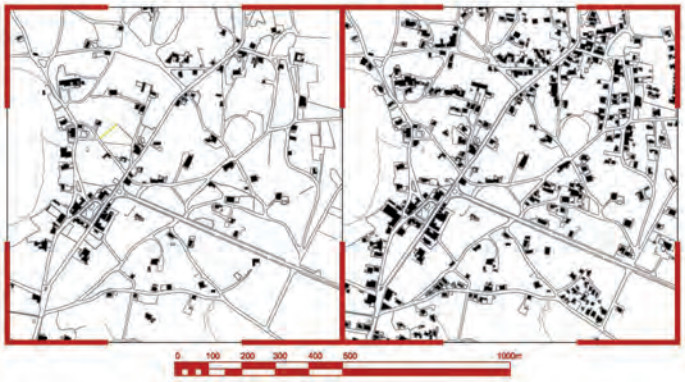

1966 espacio edificado 4%
espacio vacio 96%
2016 espacio edificado 10%
espacio vacio 90%
1966 edificios 29694m2
2016 edificios 80435m2
Área urbana 818654m2

29°04'03" N
13°40'28" 0

16. SAN BARTOLOMÉ 1962 SAN BARTOLOMÉ 2016

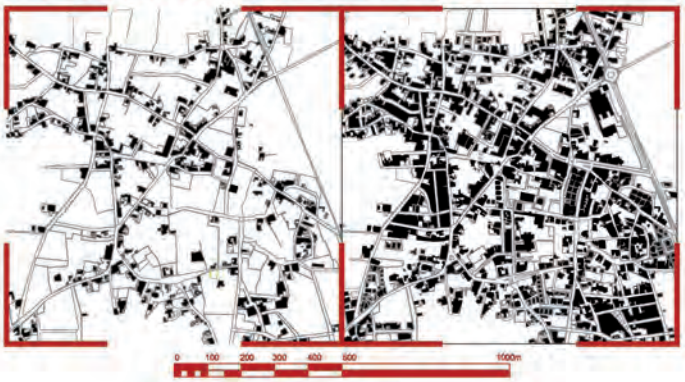

1962 espacio edificado 10%
espacio vacio 90%

2016 espacio edificado 31%
espacio vacio 69%

1962 edificios 82852m2
2016 edificios 245375m2
Área urbana 801096m2

29°00'03" N
13°36'45" 0

N

1. EL GOLFO 1966 EL GOLFO 2016

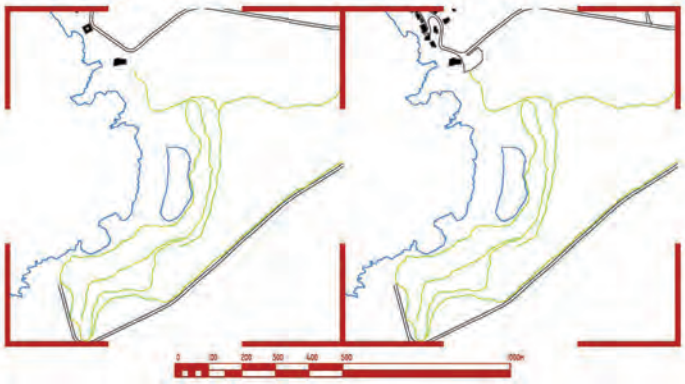

28°58'35" N
13°49'40" 0

2. SALINAS DEL JANUBIO 1966 SALINAS DEL JANUBIO 2016

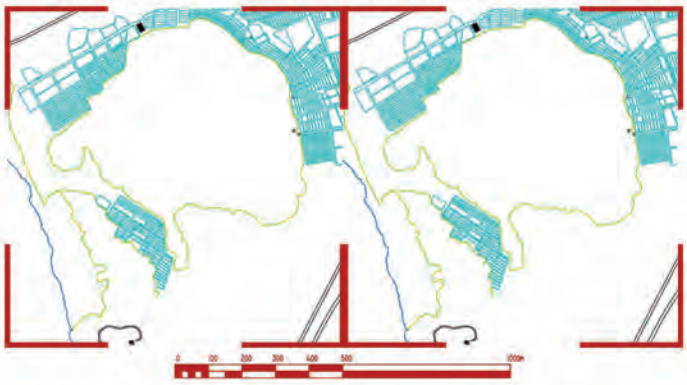

28°56'08" N
13°49'32" 0

3. PLAYA BLANCA 1961 PLAYA BLANCA 2016

28°51'37" N
13°50'17" 0

N

4. COSTA TEGUISE 1966 COSTA TEGUISE 2016

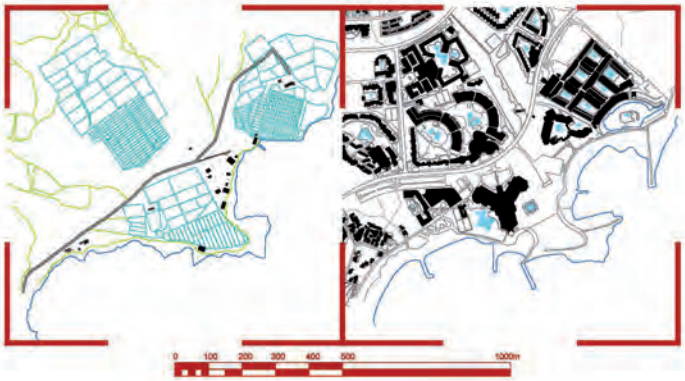

29°00'07" N
13°29'04" 0

5. ARRECIFE 1961 ARRECIFE 2016

28°57'40" N
13°33'12" 0

6. PUERTO CALERO 1966 PUERTO CALERO 2016

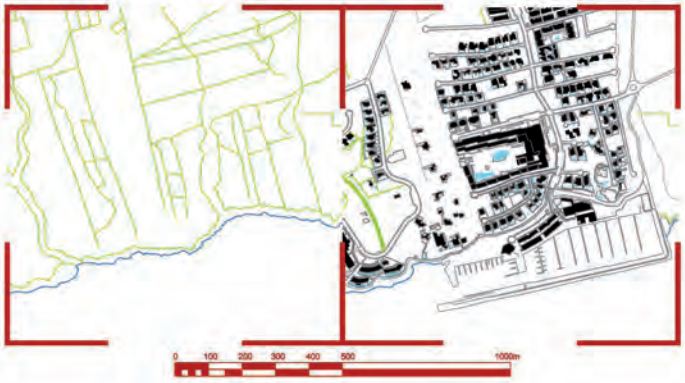

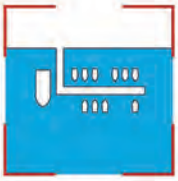

28°55'10" N
13°42'17" 0

7. PUNTA MUJERES 1966 PUNTA MUJERES 2016



29°08'33" N
13°26'60" 0

8. ARRIETA 1966 ARRIETA 2016

29°08'03" N
13°27'34" 0

9. FAMARA 1966 FAMARA 2016

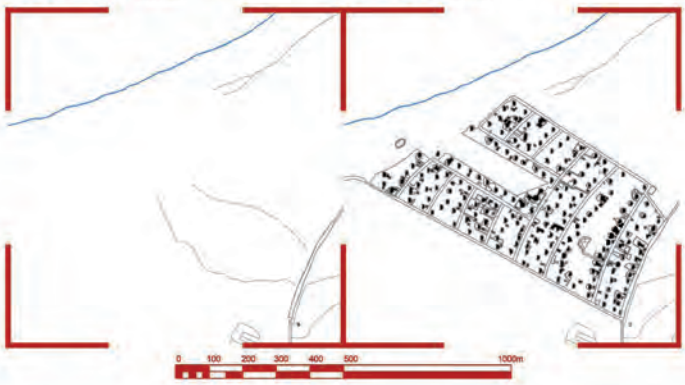

29°07'33" N
13°33'15" 0

10. PLAYA QUEMADA 1961 PLAYA QUEMADA 2016



28°54'36" N
13°43'55" 0

11. EL CABLE 1961 EL CABLE 2016

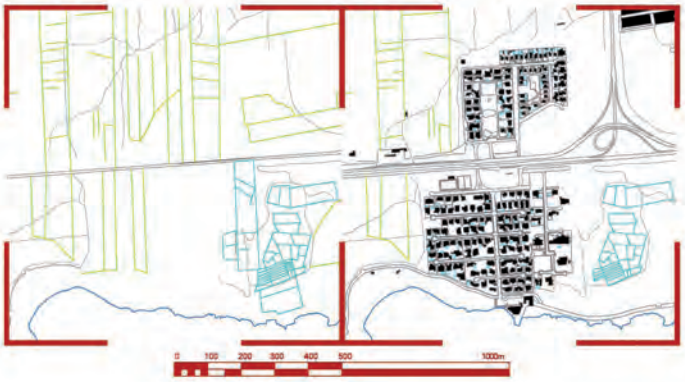

28°57'30" N
13°34'18" 0

12. LOS COCOTEROS 1966 LOS COCOTEROS 2016



29°03'56" N
13°27'43" 0

13. MALA 1966 MALA 2016

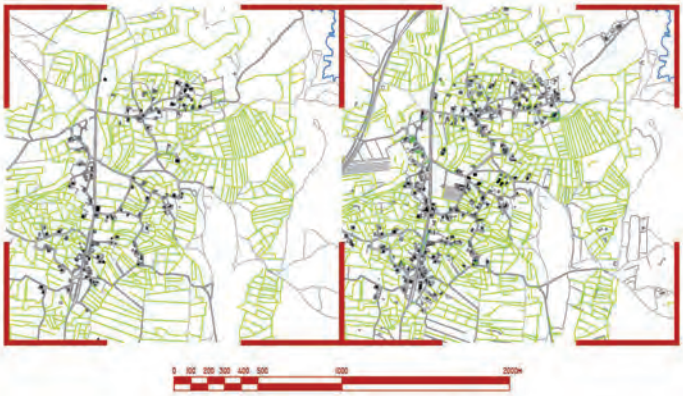

29°05'57" N
13°27'55" 0

14. CHARCO DEL PALO 1966 CHARCO DEL PALO 2016

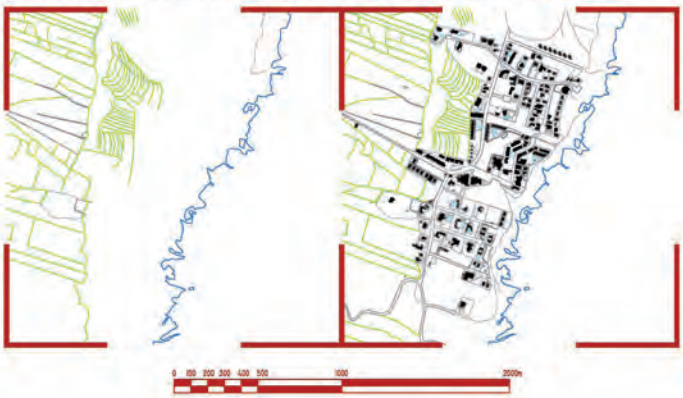

29°04'59" N
13°27'07" 0

15. ÓRZOLA 1961 ÓRZOLA 2016

29°13'21" N
13°27'09" 0

N

16. CALETA DE FAMARA 1966 CALETA DE FAMARA 2016

29°07'06" N
13°34'02" 0

17. CALETA DE CABALLO 1966 CALETA DE CABALLO 2016



29°07'05" N
13°38'28" 0

18. LA SANTA 1966 LA SANTA 2016

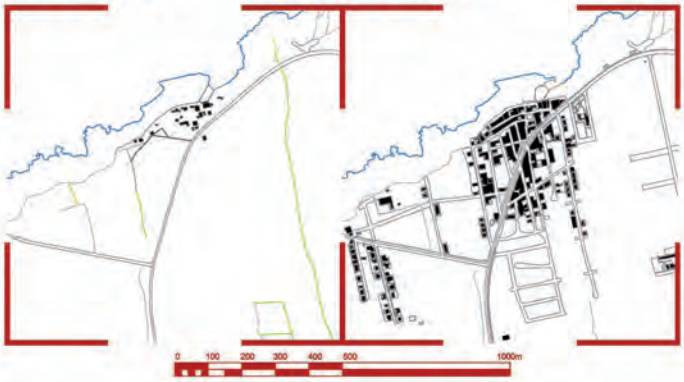

29°06'26" N
13°39'59" 0

05.8.2 DENSIDADES

MUNICIPIO : YAIZA				
LOCALIDAD	REF. PARCELA	L. FRENTE PARCELA (m)	L. MAX FRN. FACHADA (m)	RETRQ. (m)
LAS BREÑAS	1	82.2	12.6	7
	2	38.8	16.9	6
	3	104.16	11.3	11
	4	61.6	9.6	11.3
	5	25.4	0	0
	6	130.8	12.7	15
	7	81.5	0	0
	8	41.8	16.9	26
	9	144.73	0	0
	10	55	15.8	37
	11	25.1	0	0
	12	6.8	0	0
	13	7.2	0	0
	14	29.7	20.8	12
	15	60.85	14.8	8
	16	30.9	8.04	8
	17	60.2	0	0
	18	4.7	0	0
MEDIA		**55.1**	**7.7**	**7.9**

MUNICIPIO : YAIZA				
LOCALIDAD	REF. PARCELA	L. FRENTE DE PARCELA (m)	L. MAX FRN. FACHADA (m)	RETRQ. (m)
YAIZA	1	88	0	0
	2	37.34	0	0
	3	46.8	4.2	11.6
	4	44.9	0	0
	5	36.5	0	0
	6	32.2	17	11.7
	7	38	0	0
	8	28.2	0	0
	9	84	0	0
	10	88.2	0	0
	11	31.9	13.9	18.2
	12	33.8	0	0
	13	35.7	5.9	13.2
	14	32.2	0	0
	15	36.6	10.5	10.6
	16	37.1	25.6	13.4
	17	44	5.2	14
	18	97.1	17.6	11.8
MEDIA		**48.5**	**5.6**	**5.8**

MUNICIPIO : YAIZA

MANZANA TIPO : DENSIDAD BAJA - LAS BREÑAS
Nº DE PARCELAS : 26
SUP. MANZANA : 61.788,9 m2
SUP. PARCELAS CON EDIF. : 38.781,6 m2
SUP. CONSTRUIDA : 4.578,3m2
OCUP. MEDIA MANZANA : 7,4%
OCUP. MEDIA PARCELA : 11,8%
Nº DE PARCELAS ALINEADAS CON EL BORDE : 18

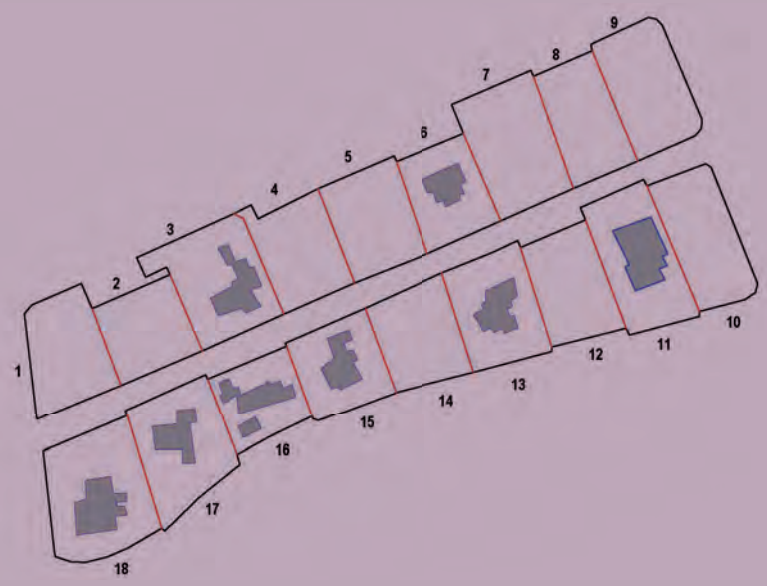

MUNICIPIO : YAIZA

MANZANA TIPO : DENSIDAD MEDIA - YAIZA
Nº DE PARCELAS : 18
SUP. MANZANA : 30.666,7 m2
SUP. PARCELAS CON EDIF. : 14.253,8 m2
SUP. CONSTRUIDA : 2.422,8m2
OCUP. MEDIA MANZANA : 7,9%
OCUP. MEDIA PARCELA : 17%
Nº DE PARCELAS ALINEADAS CON EL BORDE : 18

MUNICIPIO : YAIZA				
LOCALIDAD	REF. PARCELA	L. FRENTE DE PARCELA (m)	L. MAX FRN. FACHADA (m)	RETRQ. (m)
PLAYA BLANCA	1	122.1	12	9
	2	24	24	4
	3	24	24	4
	4	24	24	4
	5	24	24	4
	6	24	24	4
	7	85	24.2	5
	8	73	15.8	5
	9	73	15.8	5
	10	33	16.5	5
	11	24	24	5
	12	24	24	5
	13	24	24	5
	14	24	24	5
	15	24	24	5
	16	128.3	12	6.0
MEDIA		47.2	21.0	5.0

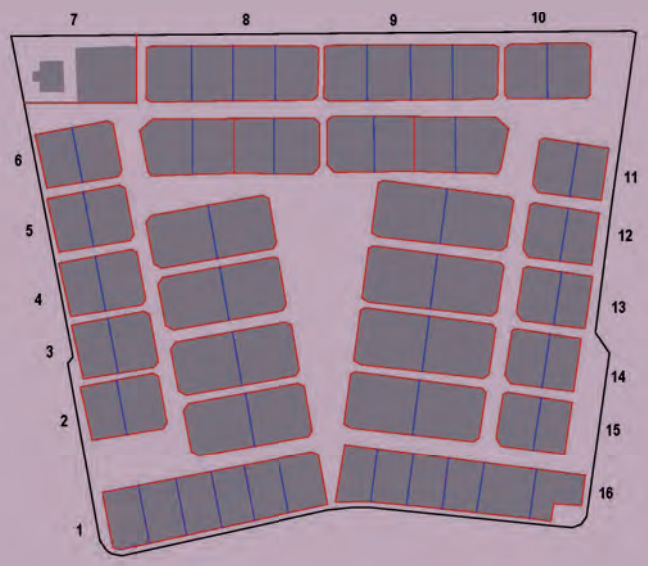

MUNICIPIO : YAIZA

MANZANA TIPO : DENSIDAD ALTA + - PLAYA BLANCA

Nº DE PARCELAS : 28

SUP. MANZANA : 52.643,1 m2

SUP. PARCELAS CON EDIF : 33.360,2 m2

SUP. CONSTRUIDA : 33.360,2 m2

OCUP. MEDIA MANZANA : 63,4%

OCUP. MEDIA PARCELA : 100 %

Nº DE PARCELAS ALINEADAS CON EL BORDE : 16

MUNICIPIO : TINAJO				
LOCALIDAD	REF. PARCELA	L. FRENTE DE PARCELA (m)	L. MAX FRN. FACHADA (m)	RETRQ. (m)
EL CUCHILLO	1	145.8	20.2	12
	2	12.7	0	0
	3	19.9	11.9	0
	4	18.9	9.2	19.7
	5	20.45	11.8	2
	6	30	0	0
	7	25.6	0	0
	8	26.6	16.1	3
	9	27.3	16.6	0
	10	37.9	23.3	5
	11	37.3	5.1	7
	12	94.37	0	0
	13	77.5	0	0
	14	50	13.7	49
	15	28.7	0	10
	16	4.3	14.06	0
	17	30	11.32	9
	18	62.16	12	0
	19	11	0	0
	20	37.8	6	6
	21	22.7	13.8	4
	22	23.7	13.4	0
	23	6.3	0	0
	24	34	0	0
	25	33.35	5	0
	26	6.6	0	0
	27	11.7	11.7	0
	28	62.75	15.6	26
MEDIA		35.7	8.2	5.4

MUNICIPIO : TINAJO

MANZANA TIPO : DENSIDAD BAJA - EL CUCHILLO
Nº DE PARCELAS : 37
SUP. MANZANA : 61.788,9 m2
SUP. PARCELAS CON EDIF : 38.781,6 m2
SUP. CONSTRUIDA : 4.578,3m2
OCUP. MEDIA MANZANA : 7,4%
OCUP. MEDIA PARCELA : 11,8%
Nº DE PARCELAS ALINEADAS CON EL BORDE : 28

MUNICIPIO : TINAJO				
LOCALIDAD	REF. PARCELA	L. FRENTE DE PARCELA (m)	L. MAX FRN. FACHADA (m)	RETRQ. (m)
TINAJO	1	67.3	11.23	3.2
	2	18.1	4.74	0
	3	12.2	0	0
	4	17.6	0	0
	5	16.7	6.7	3.5
	6	17.4	6.8	3
	7	29	0	0
	8	35.5	12.1	0
	9	38.3	13.1	0
	10	14.7	14.7	0
	11	28.2	11.4	0
	12	44	20	0
	13	31.3	0	0
	14	12.35	4.95	3.9
	15	20.5	8.2	7.8
	16	18	0	0
	17	12.5	4.3	11.5
	18	15.6	4.7	11.3
	19	44	0	0
MEDIA		26.0	6.5	2.3

MUNICIPIO : TINAJO				
LOCALIDAD	REF. PARCELA	L. FRENTE DE PARCELA (m)	L. MAX FRN. FACHADA (m)	RETRQ. (m)
LA SANTA	1	18	10.2	0
	2	8	8	0
	3	5.6	56	0
	4	6	6	0
	5	8.4	8.4	0
	6	9.9	9.9	0
	7	14	10	0
	8	4.7	4.7	0
	9	27.8	15.7	0
	10	5.3	5.3	0
	11	5.3	5.3	0
	12	5.7	5.7	0
	13	5	5	0
	14	21	12	0
MEDIA		10.3	11.6	0.0

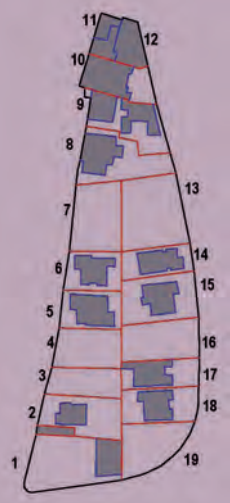

MUNICIPIO : TINAJO

MANZANA TIPO : DENSIDAD MEDIA - TINAJO

Nº DE PARCELAS : 19
SUP. MANZANA : 10.054,35 m2
SUP. PARCELAS CON EDIF. : 6.539,6 m2
SUP. CONSTRUIDA : 2.483,51 m2
OCUP. MEDIA MANZANA : 24,7%
OCUP. MEDIA PARCELA : 38%
Nº DE PARCELAS ALINEADAS CON EL BORDE : 19

MUNICIPIO : TINAJO

MANZANA TIPO : DENSIDAD ALTA - LA SANTA

Nº DE PARCELAS : 15
SUP. MANZANA : 959,36 m2
SUP. PARCELAS CON EDIF. : 959,36 m2
SUP. CONSTRUIDA : 917 m2
OCUP. MEDIA MANZANA : 95,6%
OCUP. MEDIA PARCELA : 95,6%
Nº DE PARCELAS ALINEADAS CON EL BORDE : 14

MUNICIPIO : TÍAS				
LOCALIDAD	REF. PARCELA	L. FRENTE DE PARCELA (m)	L. MAX FRN. FACHADA (m)	RETRQ. (m)
LA ASOMADA	1	49	0	0
	2	31.3	5.6	4
	3	19.2	0	0
	4	18.7	0	0
	5	21.9	0	0
	6	19.32	19.32	0
	7	109.33	0	0
	8	31.9	0	0
	9	33.84	13.1	3
	10	36.9	6	1
	11	35.1	0	0
	12	46.3	0	0
	13	33.5	0	0
	14	48.5	19.8	1
	15	25.5	255	0
	16	18.8	0	0.0
	17	32.7	11.7	0
	18	17.2	17.2	0
	19	31	0	0
	20	76	0	0
	21	42.2	0	0
	22	61.6	0	0
	23	23.7	11.4	44
	24	45.1	0	0
	25	45.5	0	0
MEDIA		**38.2**	**14.4**	**2.1**

MUNICIPIO : TÍAS				
LOCALIDAD	REF. PARCELA	L. FRENTE DE PARCELA (m)	L. MAX FRN. FACHADA (m)	RETRQ. (m)
TÍAS NORTE	1	76.9	19.7	2
	2	10.4	0	0
	3	31	0	0
	4	36	23.7	0
	5	24.34	5.12	11.4
	6	17.6	5	6.8
	7	40.76	6.5	11
	8	51.7	13	2.6
	9	112.24	6.7	11
	10	17	6.4	9.9
	11	34.5	11.4	0
	12	3.9	7.35	1.17
	13	3.3	0	0
	14	4.2	4.2	0
	15	11.5	8.9	1.8
	16	28	10.6	0
	17	41.9	9.6	0
	18	10.6	10.6	2.16
MEDIA		**30.9**	**8.3**	**3.3**

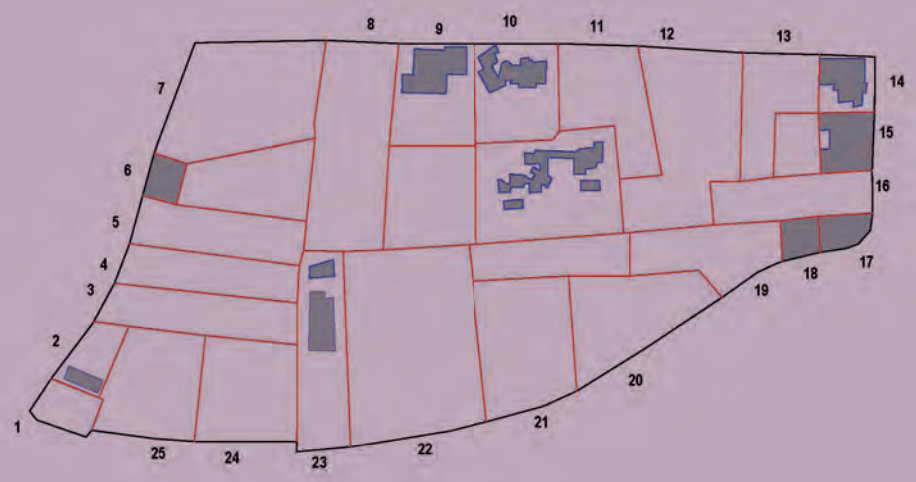

MUNICIPIO : TÍAS

MANZANA TIPO : DENSIDAD BAJA - LA ASOMADA
Nº DE PARCELAS : 30
SUP. MANZANA : 48.939 m2
SUP. PARCELAS CON EDIF. : 10.389,3 m2
SUP. CONSTRUIDA : 3.380,3 m2
OCUP. MEDIA MANZANA : 6,9%
OCUP. MEDIA PARCELA : 32,5%
Nº DE PARCELAS ALINEADAS CON EL BORDE : 25

MUNICIPIO : TÍAS

MANZANA TIPO : DENSIDAD MEDIA - TÍAS NORTE
Nº DE PARCELAS : 18
SUP. MANZANA : 12.231,2 m2
SUP. PARCELAS CON EDIF. : 11.671,4 m2
SUP. CONSTRUIDA : 3.414,31 m2
OCUP. MEDIA MANZANA : 27,9%
OCUP. MEDIA PARCELA : 29,25%
Nº DE PARCELAS ALINEADAS CON EL BORDE : 18

MUNICIPIO : TÍAS				
LOCALIDAD	REF. PARCELA	L. FRENTE DE PARCELA (m)	L. MAX FRN. FACHADA (m)	RETRQ. (m)
TEGUISE	1	45.8	13.30	0
	2	25.64	13.24	0
	3	19.54	10.23	0
	4	23.35	12.6	0
	5	17	10.05	0
	6	19.9	13.83	0
	7	30.7	18.8	0
	8	29.8	21.3	0
MEDIA		**26.5**	**14.2**	**0.0**

MUNICIPIO : TÍAS				
LOCALIDAD	REF. PARCELA	L. FRENTE DE PARCELA (m)	L. MAX FRN. FACHADA (m)	RETRQ. (m)
PTO. DEL CARMEN	1	62.5	7.4	6.8
	2	22	3.9	6.7
	3	10.7	3.5	10
	4	12	7.4	13.9
	5	12.2	4.5	9.9
	6	10.1	7.3	9.6
	7	34.9	9	0.7
	8	35.8	9	2.9
	9	11.9	10.8	1.5
	10	11.6	10.5	2.7
	11	15.85	9.8	1.3
	12	17.6	3.9	5.7
	13	26.7	3.9	6.3
	14	21.13	3.9	6.2
	15	41	0	0
	16	21.2	3.6	6.2
	17	19.2	3.5	17.34
	18	20	4	5.25
	19	18.4	4	9.22
	20	22.5	4	10.6
	21	119	10.4	5.5
MEDIA		27.0	5.9	6.6

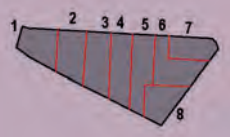

MUNICIPIO : TÍAS

MANZANA TIPO DENSIDAD ALTA - TÍAS
Nº DE PARCELAS : 8
SUP. MANZANA : 2.048,6 m2
SUP. PARCELAS CON EDIF : 2.048,6 m2
SUP. CONSTRUIDA : 2.048,6 m2
OCUP. MEDIA MANZANA : 100%
OCUP. MEDIA PARCELA : 100%
Nº DE PARCELAS ALINEADAS CON EL BORDE : 8

MUNICIPIO : TÍAS

MANZANA TIPO DENSIDAD ALTA + - PUERTO DEL CARMEN
Nº DE PARCELAS : 60
SUP. MANZANA : 23.985,5 m2
SUP. PARCELAS CON EDIF : 20.664,2 m2
SUP. CONSTRUIDA : 6.029,9 m2
OCUP. MEDIA MANZANA : 25%
OCUP. MEDIA PARCELA : 29 %
Nº DE PARCELAS ALINEADAS CON EL BORDE : 21

MUNICIPIO : SAN BARTOLOMÉ				
LOCALIDAD	REF. PARCELA	L. FRENTE PARCELA (m)	L. MAX FRN. FACH. (m)	RETRQ. (m)
MONTAÑA BLANCA	1	85	18.6	20
	2	87.5	0	0
	3	33.8	14.3	4.4
	4	12.23	10.9	13.2
	5	73.3	0	0
	6	15.6	15.6	6
	7	18.3	19.7	20.3
	8	5	5.4	9.2
	9	14.9	15.1	7.5
	10	8.2	9.9	11
	11	82.8	9.5	6.1
	12	17.1	11.9	4.5
	13	55.7	11.8	7.3
	14	19.5	9.6	17
	15	7	10.5	7.5
	16	57.8	20.1	0
	17	15.3	12.7	0
	18	20.04	9.15	0
	MEDIA	34.9	11.4	7.4

MUNICIPIO : SAN BARTOLOMÉ				
LOCALIDAD	REF. PARCELA	L. FRENTE PARCELA (m)	L. MAX FRN. FACH. (m)	RETRQ. (m)
GÜIME	1	75.6	10.4	2.9
	2	33.9	13.8	3.12
	3	29.9	6	7
	4	33.8	6.7	10.3
	5	24.7	4.7	4.2
	6	27.2	14.8	4.4
	7	64.3	27.7	8.7
	8	14.1	9.6	1.2
	9	18.3	0	0
	10	19.3	5.8	11.7
	11	24.5	15.4	9.5
	12	25.23	0	0
	13	19	5.3	0
	14	17.9	9.3	6
	15	6.2	0	0
	16	16.2	145	0.7
	17	15.5	7.9	19.2
	18	17	11.2	24.7
	19	25.6	6.5	22.0
	20	89.6	0.0	0.0
	21	46.7	15.5	3.9
	22	14.1	3.0	7.3
	23	18.2	4.3	4.0
	24	24.7	13.4	1.7
	25	26.7	11.0	3.7
	26	20.4	15.9	4.1
	27	22.8	22.6	1.6
	28	28.2	14.4	1.5
	29	16.6	10.7	2.0
	30	24.5	8.8	4.9
	MEDIA	28.0	14.0	5.7

MUNICIPIO : SAN BARTOLOMÉ
MANZANA TIPO : DENSIDAD BAJA - MONTAÑA BLANCA
Nº DE PARCELAS : 29
SUP. MANZANA : 19.449 m2
SUP. PARCELAS CON EDIF. : 15.431,9 m2
SUP. CONSTRUIDA : 4.362,27 m2
OCUP. MEDIA MANZANA : 22,4%
OCUP. MEDIA PARCELA : 28,3%
Nº DE PARCELAS ALINEADAS CON EL BORDE : 18

MUNICIPIO : SAN BARTOLOMÉ
MANZANA TIPO : DENSIDAD MEDIA - GUIME
Nº DE PARCELAS : 50
SUP. MANZANA : 39.351,6m2
SUP. PARCELAS CON EDIF. : 30.694,1 m2
SUP. CONSTRUIDA : 8945,8 m2
OCUP. MEDIA MANZANA : 22,7%
OCUP. MEDIA PARCELA : 29,1%
Nº DE PARCELAS ALINEADAS CON EL BORDE : 30

MUNICIPIO : SAN BARTOLOMÉ				
LOCALIDAD	REF. PARCELA	L. FRENTE PARCELA (m)	L. MAX FRN. FACH. (m)	RETRQ. (m)
SAN BARTOLOMÉ	1	31.3	14.2	0
	2	16.2	16.2	0
	3	16.6	16.6	0
	4	16.3	8	0
	5	7.9	7.9	0
	6	8.3	8.3	0
	7	8.6	8.6	0
	8	7.9	7.9	0
	9	8.35	8.35	0
	10	8.33	8.33	0
	11	28	16.4	0
	12	25.7	14.5	0
	13	8.32	8.32	0
	14	8.5	8.5	0
	15	8	8	0
	16	11.2	11.2	0
	17	11.2	11.2	0
	18	8.1	8.1	0
	19	8.9	8.9	0
	20	8.9	89.0	0
	21	9.2	9.2	0
	22	8.6	8.6	0
	23	35.5	17.9	0
	MEDIA	13.5	14.1	0.0

MUNICIPIO : SAN BARTOLOMÉ				
LOCALIDAD	REF. PARCELA	L. FRENTE DE PARCELA (m)	L. MAX FRN. FACHADA (m)	RETRQ. (m)
PLAYA HONDA	1	34.3	9.80	3.6
	2	14.1	3.90	3.4
	3	13.2	6.20	10.12
	4	13.8	8.80	12
	5	14	12.60	8.4
	6	14.1	6.20	11.15
	7	13.7	6.90	10
	8	14	6.50	6.2
	9	14.65	8.3	8.5
	10	49	7	2.2
	11	34.9	12.7	3.5
	12	11	4.9	3.6
	13	14	0	0
	14	12.4	0	0
	15	13.3	7	89
	16	14.7	4.9	2.23
	17	14.12	5	3.8
	18	13.9	9.5	5.6
	19	13.25	4.3	4.3
	20	14	12.2	4.3
	21	37.7	17.1	4.3
	MEDIA	**18.5**	**7.3**	**9.3**

MUNICIPIO : SAN BARTOLOMÉ

MANZANA TIPO : DENSIDAD ALTA - SAN BARTOLOMÉ
Nº DE PARCELAS : 23
SUP. MANZANA : 4.016 m2
SUP. PARCELAS CON EDIF : 4.016 m2
SUP. CONSTRUIDA : 4.362,27 m2
OCUP. MEDIA MANZANA : 92,7%
OCUP. MEDIA PARCELA : 92,7%
Nº DE PARCELAS ALINEADAS CON EL BORDE : 23

MUNICIPIO : SAN BARTOLOMÉ

MANZANA TIPO : DENSIDAD ALTA + - PLAYA HONDA
Nº DE PARCELAS : 21
SUP. MANZANA : 52.643,1 m2
SUP. PARCELAS CON EDIF : 33.360,2 m2
SUP. CONSTRUIDA : 33.360,2 m2
OCUP. MEDIA MANZANA : 63,4%
OCUP. MEDIA PARCELA : 100 %
Nº DE PARCELAS ALINEADAS CON EL BORDE : 21

MUNICIPIO : ARRECIFE				
LOCALIDAD	REF. PARCELA	L. FRENTE DE PARCELA (m)	L. MAX FRN. FACHADA (m)	RETRQ. (m)
BARRIO DE ALTAVISTA	1	37	21.7	0
	2	7.1	7.1	0
	3	32.7	16.3	0
	4	6.7	6.7	0
	5	7.2	3.8	0
	6	9.9	9.9	0
	7	9.6	9.6	0
	8	9.7	9.7	0
	9	10.2	10.2	0
	10	9.65	9.65	0
	11	14.2	14.2	0
	12	7.8	0	0
	13	12	12	0
	14	9.5	9.5	0
	15	11.2	11.2	0
	16	6.84	6.84	0
	17	8.3	8.3	0
	18	6.3	6.3	0
	19	10.6	10.6	0
	20	4.8	4.8	0
	21	5.5	0	0
	22	5.6	0	0
	23	28.8	19.7	0
	24	26.9	14.9	0
	25	7.7	7.7	0
	26	6.1	6.1	0
	27	6.8	6.8	0
	28	6.6	6.6	0
	29	7	7	0
	30	6.8	6.8	0
	31	7.02	7.02	0
	32	7	7	0
	33	14	14	0
	34	9.7	9.7	0
	35	13.6	13.6	0
	36	7.9	7.9	0
	37	5.9	5.9	0
	38	7.1	7.1	0
	39	6.6	6.6	0
	40	7.35	7.35	0
	41	6.5	6.5	0
	42	10.2	10.2	0
	43	9.9	9.9	0
	44	6.7	6.7	0
	MEDIA	**10.4**	**8.7**	**0.0**

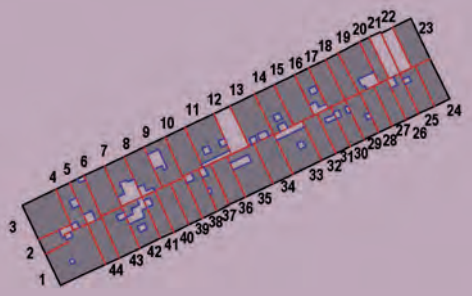

MUNICIPIO : ARRECIFE

MANZANA TIPO : DENSIDAD ALTA + - BARRIO DE ALTAVISTA

Nº DE PARCELAS : 44
SUP. MANZANA : 7.401,6 m2
SUP. PARCELAS CON EDIF : 7.022,8 m2
SUP. CONSTRUIDA : 6.434,3 m2
OCUP. MEDIA MANZANA : 86,9 %
OCUP. MEDIA PARCELA : 92 %
Nº DE PARCELAS ALINEADAS CON EL BORDE : 44

MUNICIPIO : TEGUISE				
LOCALIDAD	REF. PARCELA	L. FRENTE DE PARCELA (m)	L. MAX FRN. FACHADA (m)	RETRQ. (m)
TEGUISE	1	59.8	14.9	12
	2	53.9	12.4	8
	3	3.6	20.6	3
	4	42.5	11.9	12.7
	5	60.8	0	0
	6	93.6	0	0
	7	76.6	0	0
	8	53.34	0	0
	9	14.4	8.6	9
	10	56.9	0	0
	11	43.13	0	0
	12	21.2	6.4	14
	13	39	10.5	15
	MEDIA	47.6	6.6	5.6

MUNICIPIO : TEGUISE				
LOCALIDAD	REF. PARCELA	L. FRENTE PARCELA (m)	L. MAX FRN. FACHADA (m)	RETRQ. (m)
NAZARET	1	71	4	19.8
	2	26.9	6.3	22.7
	3	47.8	10.45	0
	4	17.9	17.9	0
	5	15.27	3.6	5
	6	15.4	4	5.47
	7	17.5	7.3	0
	8	19	5.2	4.7
	9	23.25	3.9	3.9
	10	19.9	5.3	8.9
	11	26.6	7.24	5.2
	12	39.2	4.8	2.7
	13	33.43	0	0
	14	18.7	7.4	16.24
	15	34.3	4.2	16.8
	16	17	5.6	13.13
	17	13.12	10.14	19.44
	MEDIA	26.8	6.3	8.5

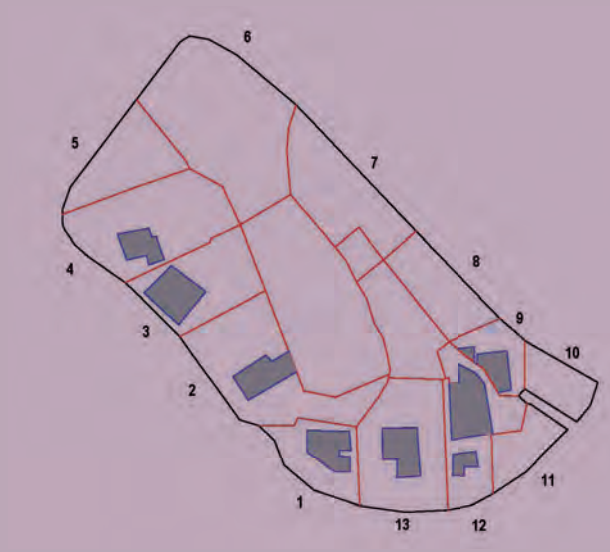

MUNICIPIO : TEGUISE

MANZANA TIPO : DENSIDAD BAJA - TESEGUITE
Nº DE PARCELAS : 17
SUP. MANZANA : 24.593,9 m2
SUP. PARCELAS CON EDIF. : 11.522,5 m2
SUP. CONSTRUIDA : 2.193,4 m2
OCUP. MEDIA MANZANA : 8,9%
OCUP. MEDIA PARCELA : 19%
Nº DE PARCELAS ALINEADAS CON EL BORDE : 13

MUNICIPIO : TEGUISE

MANZANA TIPO : DENSIDAD MEDIA - NAZARET
Nº DE PARCELAS : 17
SUP. MANZANA : 11.873,1 m2
SUP. PARCELAS CON EDIF. : 11.749,6 m2
SUP. CONSTRUIDA : 3517,6 m2
OCUP. MEDIA MANZANA : 29,6%
OCUP. MEDIA PARCELA : 29,9%
Nº DE PARCELAS ALINEADAS CON EL BORDE : 17

MUNICIPIO : TEGUISE				
LOCALIDAD	REF. PARCELA	L. FRENTE PARCELA (m)	L. MAX FRN. FACHADA (m)	RETRQ. (m)
TEGUISE	1	27.9	10.8	0
	2	33.8	11.5	0
	3	14.7	14.7	0
	4	90.8	30.76	0
	5	15.75	15.75	0
	6	10.8	10.8	0
	7	7.5	7.5	0
	MEDIA	28.8	14.5	0.0

MUNICIPIO : TEGUISE				
LOCALIDAD	REF. PARCELA	L. FRENTE PARCELA (m)	L. MAX FRN. FACHADA (m)	RETRQ. (m)
COSTA TEGUISE	1	42	10.20	6
	2	13.4	5.40	8
	3	13.4	5.40	8
	4	13.4	5.40	8
	5	13.4	5.40	8
	6	13.4	5.40	8
	7	17.8	5.40	8
	8	17.1	5.00	6
	9	14.8	6	5.7
	10	31.2	5.7	5.6
	11	16.3	4.14	6.12
	12	15.2	4.2	4.5
	13	16.3	4.2	4.5
	14	98.9	6	7
	15	16.6	3.8	5.2
	16	13.2	3.7	5
	17	13.2	3.7	5
	18	13.2	3.7	5
	19	13.2	3.7	5
	20	13.2	3.7	5
	21	38.8	3.84	5.8
	22	26.6	4.2	5.5
	23	23.87	10.2	6
MEDIA		22.1	5.1	6.1

MUNICIPIO : TEGUISE

MANZANA TIPO : DENSIDAD ALTA - TEGUISE

Nº DE PARCELAS : 7

SUP. MANZANA : 2500,8 m2

SUP. PARCELAS CON EDIF : 2500,8 m2

SUP. CONSTRUIDA : 1867,3 m2

OCUP. MEDIA MANZANA : 74,7%

OCUP. MEDIA PARCELA : 74,7%

Nº DE PARCELAS ALINEADAS CON EL BORDE : 7

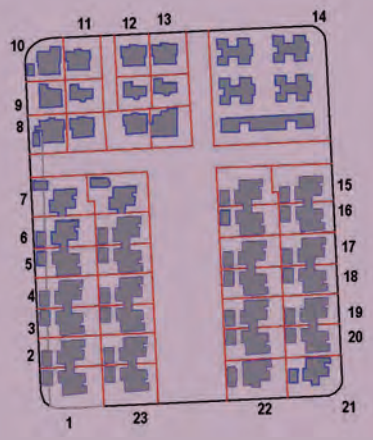

MUNICIPIO : TEGUISE

MANZANA TIPO : DENSIDAD ALTA + - COSTA TEGUISE

Nº DE PARCELAS : 41

SUP. MANZANA : 21.458,2 m2

SUP. PARCELAS CON EDIF : 16.330,6 m2

SUP. CONSTRUIDA : 5.405,7 m2

OCUP. MEDIA MANZANA : 25,2%

OCUP. MEDIA PARCELA : 33,1 %

Nº DE PARCELAS ALINEADAS CON EL BORDE : 22

MUNICIPIO : HARÍA				
LOCALIDAD	REF. PARCELA	L. FRENTE PARCELA (m)	L. MAX FRN. FACHADA (m)	RETRQ. (m)
MALA	1	283.9	0	0
	2	93.7	13.7	13.2
	3	42.7	6.9	18.5
	4	7.1	8.5	44.5
	5	36.5	5.7	13.5
	6	38.9	22.4	3.39
	7	101.86	18.4	5.4
	8	30.3	6.4	10.5
	9	71.8	28.7	4.9
	10	23.2	0	0
	11	54	0	0
	12	83.6	0	0
	13	4.2	0	0
	14	57.9	0	0
	15	155.6	19.7	1.4
	16	46.7	0	0
	17	87.8	0	0
MEDIA		71.8	7.7	6.8

MUNICIPIO : HARÍA				
LOCALIDAD	REF. PARCELA	L. FRENTE PARCELA (m)	L. MAX FRN. FAC (m)	RETRQ. (m)
HARÍA	1	55.2	12.7	0
	2	27.8	0	0
	3	47.2	12.7	0
	4	13.8	5.2	9.1
	5	6.4	6.4	0
	6	16.9	16.9	0
	7	2.4	2.9	0
	8	4.6	0	0
	9	9.5	9.5	0
	10	20	15.7	0
	11	16.7	0	0
	12	39.4	17	0
	13	18.13	12.85	0
	14	27.3	21.9	0
	15	9.7	9.7	0
	16	15.1	5.4	0
	17	16.1	10	0
	18	12	12	0
	19	3.7	0.0	0
	20	52.8	21.9	0
	21	9.0	9.0	0
	22	8.5	8.5	0
	23	11.8	11.8	0
	24	8.8	0.0	0
	25	7.4	0.0	0
	26	8.1	8.1	0
	27	9.5	9.5	0
	28	7.4	0.0	0
	MEDIA	17.3	8.6	0.3

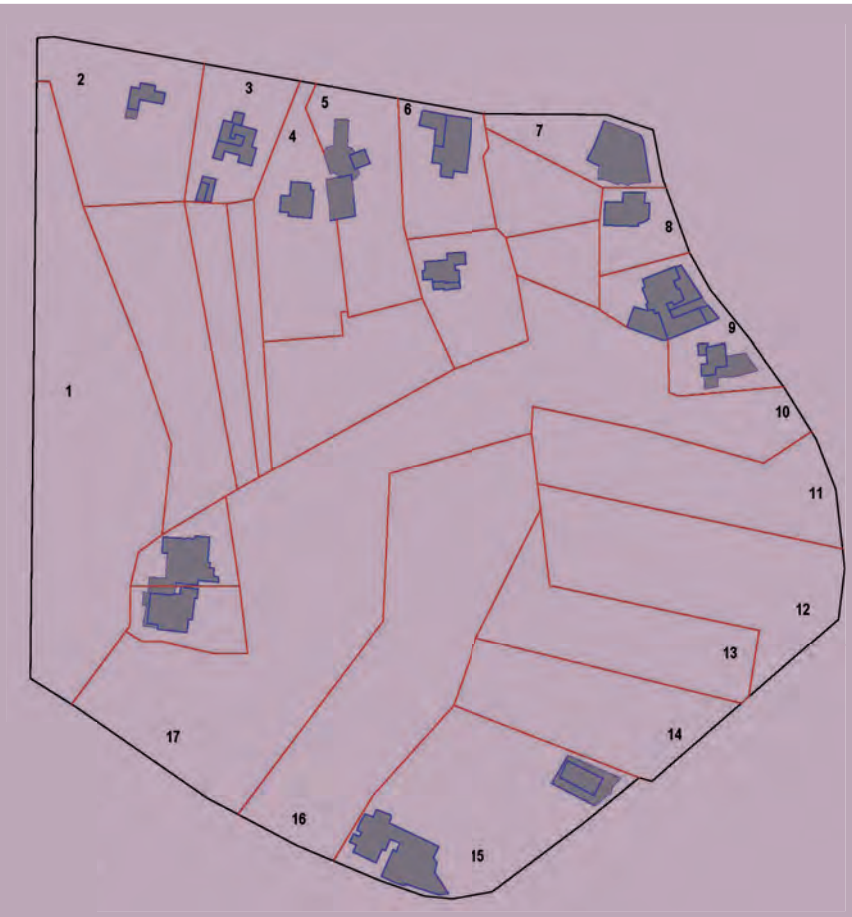

MUNICIPIO : HARÍA

MANZANA TIPO : DENSIDAD BAJA - MALA
Nº DE PARCELAS : 25
SUP. MANZANA : 101.393,3 m2
SUP. PARCELAS CON EDIF. : 31.410,9 m2
SUP. CONSTRUIDA : 5.465,97m2
OCUP. MEDIA MANZANA : 5,4%
OCUP. MEDIA PARCELA : 17%
Nº DE PARCELAS ALINEADAS CON EL BORDE : 17

MUNICIPIO : SAN BARTOLOMÉ

MANZANA TIPO : DENSIDAD MEDIA - GÜIME
Nº DE PARCELAS : 27
SUP. MANZANA : 14.019m2
SUP. PARCELAS CON EDIF. : 10.643,6 m2
SUP. CONSTRUIDA : 4.286,8 m2
OCUP. MEDIA MANZANA : 30,6 %
OCUP. MEDIA PARCELA : 40,3 %
Nº DE PARCELAS ALINEADAS CON EL BORDE : 27

MUNICIPIO : HARÍA				
LOCALIDAD	REF. PARCELA	L. FRENTE PARCELA (m)	L. MAX FRN. FACHADA (m)	RETRQ. (m)
ÓRZOLA	1	32.8	17.8	0
	2	10.3	0	0
	3	10.9	10.9	0
	4	7.5	7.5	0
	5	19.7	0	0
	6	18	4.5	1.5
	7	41.7	0	0
	8	11.6	11.6	2.6
	9	8.7	3.6	0
	10	11.9	4.35	0
	11	45.5	0	0
	12	60.2	14.5	0
	13	11	11	0
	14	9	9	0
	15	15.1	15.1	0
	16	8.36	8.36	0
	17	11.5	11.5	0
	18	18.6	3.7	6.2
	19	22.8	0.0	0
	20	9.2	0.0	0
	MEDIA	19.2	6.7	0.5

MUNICIPIO : HARÍA

MANZANA TIPO : DENSIDAD ALTA - ORZOLA

Nº DE PARCELAS : 20

SUP. MANZANA : 6.852,3 m2

SUP. PARCELAS CON EDIF : 4.256,3 m2

SUP. CONSTRUIDA : 2.982,5 m2

OCUP. MEDIA MANZANA : 43,5%

OCUP. MEDIA PARCELA : 70%

Nº DE PARCELAS ALINEADAS CON EL BORDE : 20

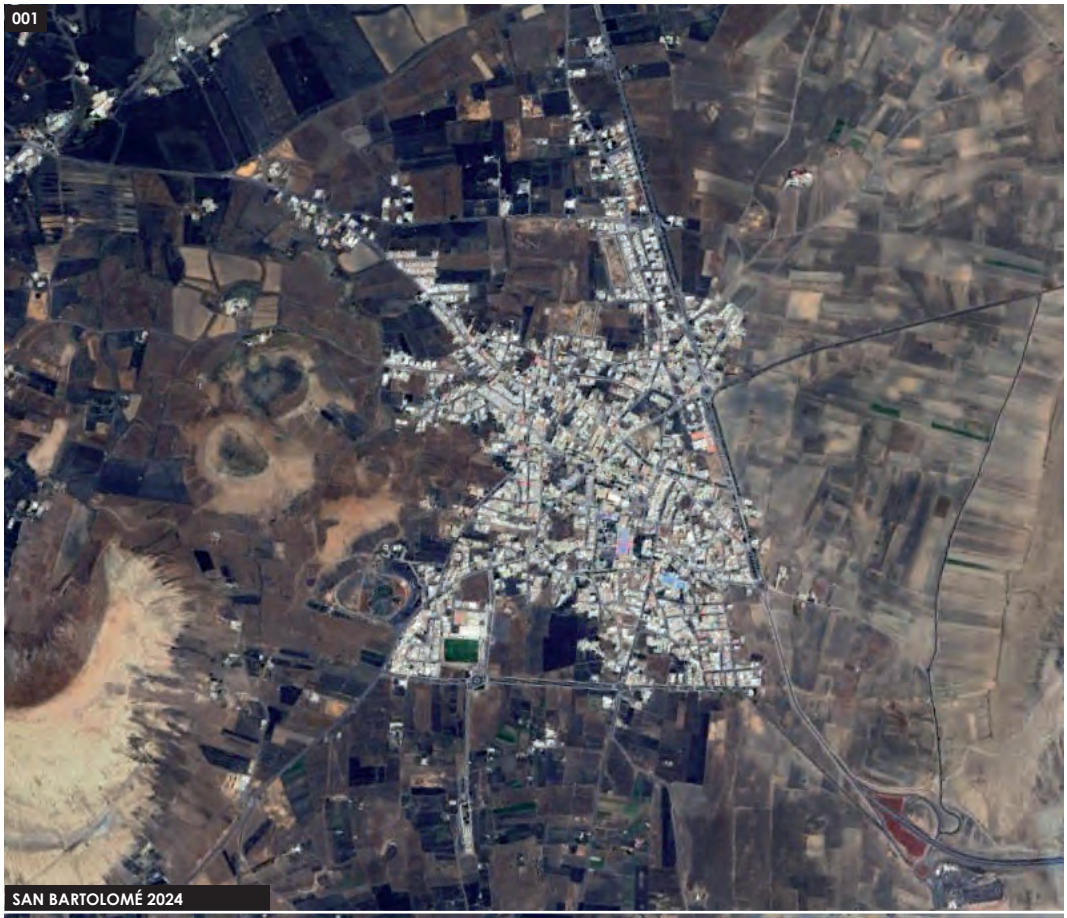

SAN BARTOLOMÉ 2024

GÜIME 2024

[FOTOS: GOOGLE]

05.8.3 CRECIMIENTO Y COLONIZACIÓN DEL PAISAJE

El progresivo avance de la colonización del paisaje sigue su curso año a año en el marco de instrumentos de planeamiento. Si bien es preciso coordinar la formulación y equilibrio del territorio paisajístico y los asentamientos urbanos, la fluctuación creciente es patente en los diferentes municipios que configuran las islas.

La estructura urbana y morfológica de núcleos urbanos como San Bartolomé, con una población de unos 6.299 habitantes (2023), en aproximadamente 1 km^2, constituyen soluciones compactas de alta densidad que permiten contener un crecimiento expansivo frente a soluciones, dispersas de viviendas unifamiliares, como Güime, que con una superficie similar acoge a unos 1.443 habitantes (2023), esto es, un consumo superior a 4 veces.

Este incremento del consumo del territorio se hace igualmente patente en asentimientos rurales, pues su control mediante instrumentos de planeamiento, si bien conducen a la regularización de su trazado espontáneo y a la definición precisa de sus límites, no ha sido posible la paulatina confirmación de ejes urbanos territoriales, en mayor o menor grado, tales como Mancha Blanca-Tinajo, San Bartolomé-Muñique; Arrieta-Punta Mujeres; Arrecife-Tahiche; Haría-Máguez; Conil-Asomada-Mácher; Puerto Calero-Puerto del Carmen; Arrecife-Playa Honda.

Si bien el caso de ejes tales como Puerto Calero-Puerto de Carmen o Haría-Máguez, es aún frágil, la dispersión de Mancha Blanca-Tinajo o Conil-Asomada-Mácher conducen a una lectura muy diferenciada de un territorio de ocupación expansiva, dando lugar a una percepción supra-urbanizada.

CORREDORES URBANOS [FOTOS: GRAFCAN]

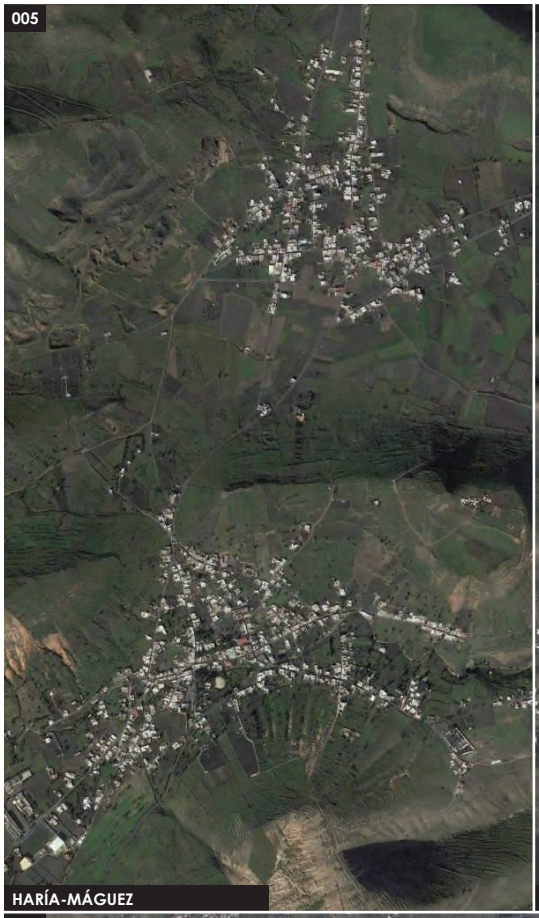
005
HARÍA-MÁGUEZ


007
CONIL-ASOMADA-MÁCHER

006
P. CALERO- P. DEL CARMEN

008
ARRECIFE-PLAYA HONDA

[FOTOS: GOOGLE]

05.8.4 CRECIMIENTO EN SUELO RÚSTICO

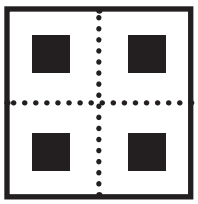

El inexorable avance de la urbanización en contextos de dispersión urbana o de la paulativa consolidación de los asentamientos rurales han duda lugar a la transición perceptiva de un entorno urbano consolidado de pautas urbanas. Si bien la morfología predominante sigue siendo la vivienda unifamiliar, la secuencia del modelo clonado o seriado, en promociones de obra nueva, así como la eclosión de piscinas, frente a las superficies de aljibes soterrados, contribuyen a desnaturalizar la imagen de un entorno rural domesticado por el abastecimiento de redes de infraestructuras.

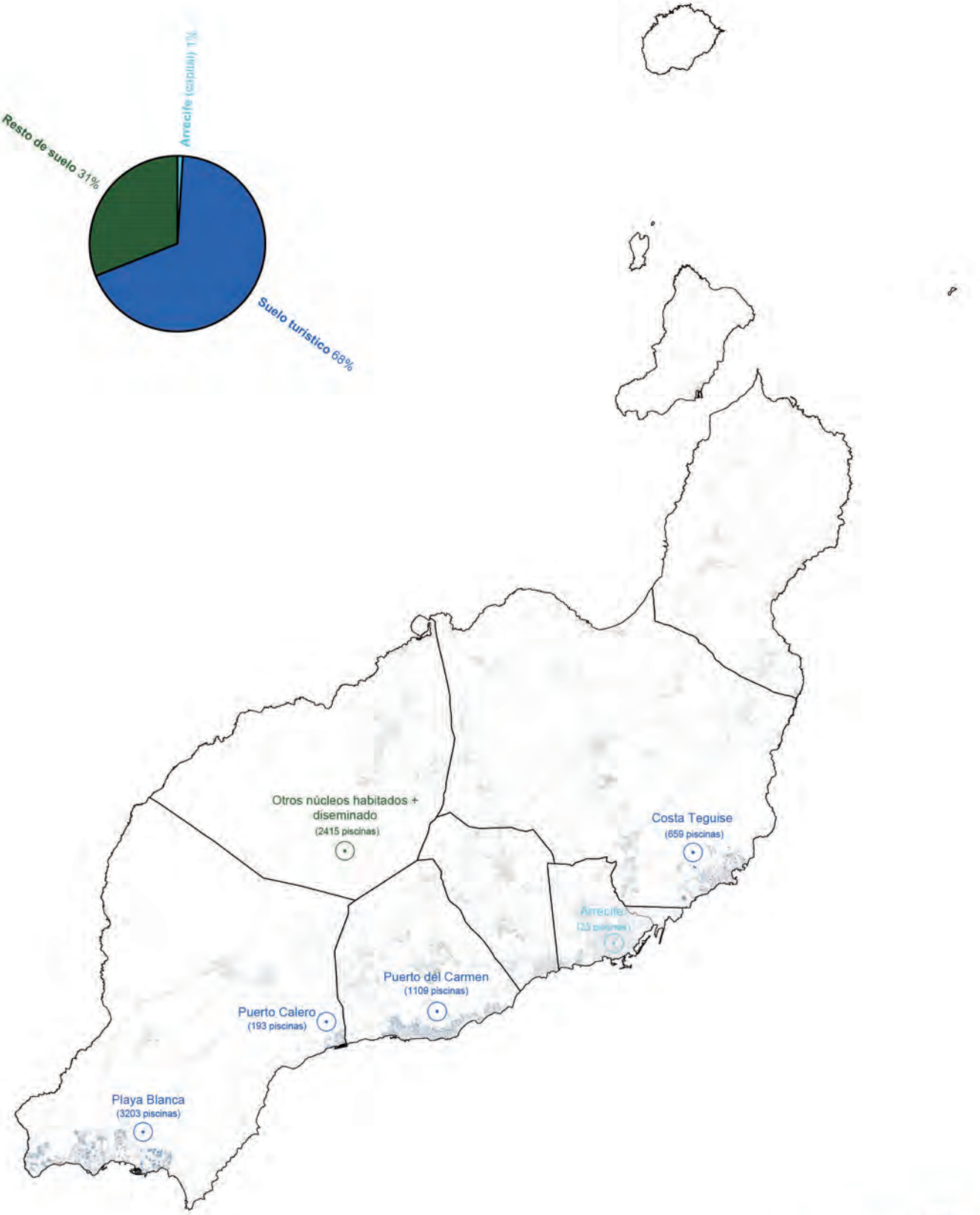

1/300.000

piscinas. año 2016

- Arrecife (capital) (**23**)
- Suelo turístico (**5164**)
- Resto de suelo (**2415**)
  - núcleos habitados
  - diseminado
- Lanzarote (**7602 piscinas**)

0 2000 10000
1000 5000 25000

05.8.5 PISCINAS Y VIVIENDAS VACACIONALES

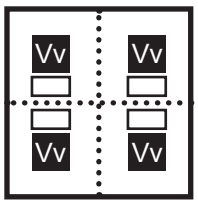

La industria turística ha sido objeto de fórmulas disruptivas que han constituido una nueva forma de ofrecer nuevas experiencias que fragmentan las antiguas estructuras turísticas de los turoperadores para configurar un nuevo escenario de oferta de ocio vinculado a nuevas tecnologías que suprimen la figura de intermediarios. Provocando una revolución en los vuelos de avión de bajo costo, las fórmulas de servicios de transporte como Uber o Bolt, reparto como Globo, fórmulas residenciales como Airbnb o Booking.com.

Estos nuevos paradigmas han dado lugar a nuevas tensiones territoriales en la isla de Lanzarote. La fórmula hotelera compite con una emergente ofertas particular de vivienda vacacional.

Por otra parte, y vinculado a la industria turística, que representa un 35 % de la economía canaria, cabe reseñar, que frente a la necesidad básica de 50 litros que necesita una persona al día, de acuerdo a la Organización Mundial de la Salud, un turista puede llegar a consumir entre 300 a 800 litros al día (INE), frente al consumo de 132 litros/ día a nivel nacional, esto es entre 3 a 8 veces más.

En el caso canario, con una afluencia de 16 millones de turistas anuales y 95,7 millones de pernoctaciones (Instituto Canario de estadística, 2023), muestra una demanda entre unos 30 hm^3/año y 80 hm^3/año. Dato que contrasta con los 63,82 hm^3 que valoraba en 2015 la Dirección General de Aguas del Gobierno de Canarias.

En 2024, en relación al consumo total de agua en Canarias, el 11% corresponde al sector turístico (Viceconsejería de Cohesión Territorial y Aguas). Si bien la cifra estatal de consumo de agua a mejorado sensiblemente en dos décadas, reduciéndose en 50 litros/ día, y por tanto, la sensibilización hacía un consumo hídrico responsable, resulta paradójica en una isla como Lanzarote, cuna de una magistral ingeniería del agua, viva la eclosión de piscinas en su territorio.

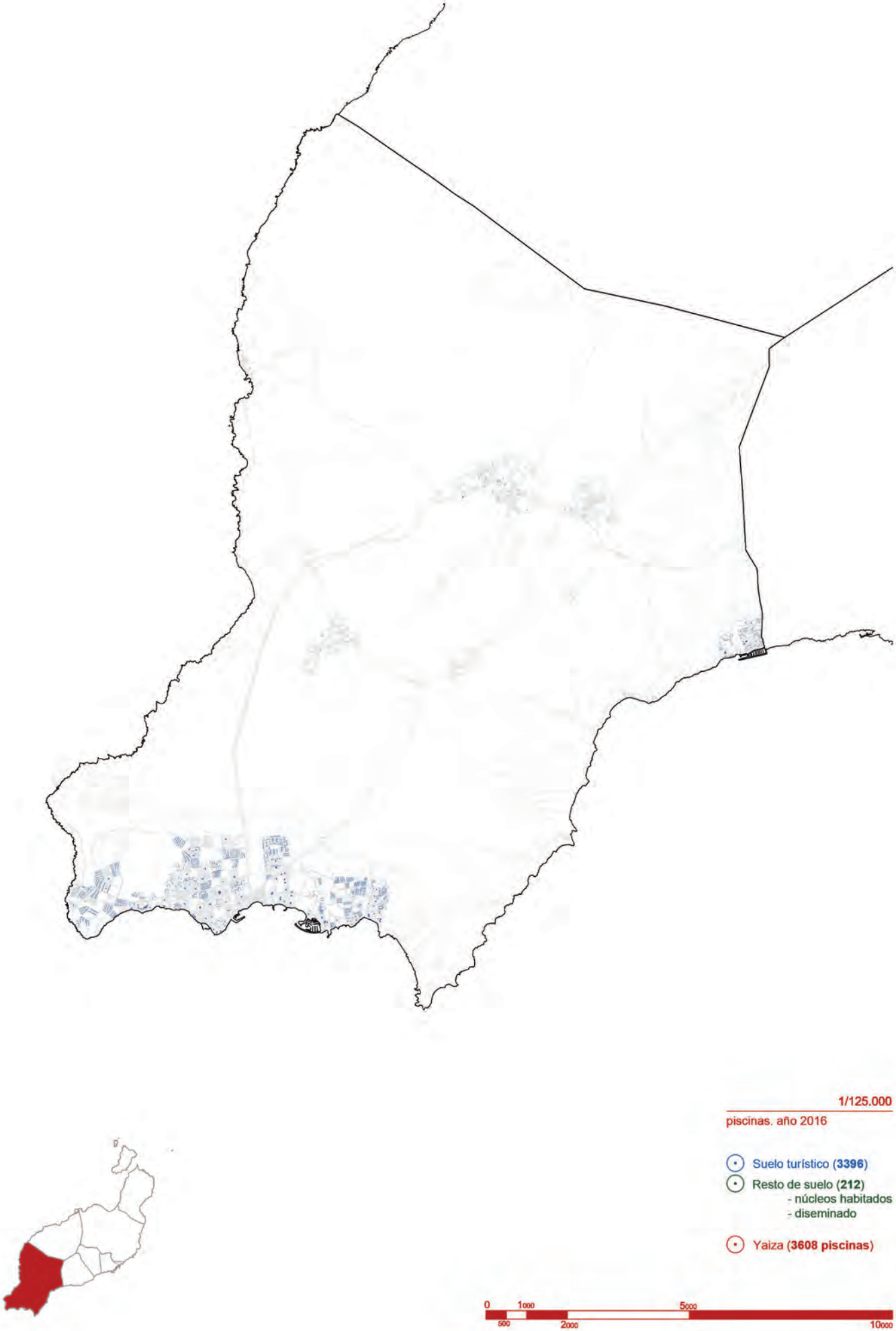
1/125.000
piscinas. año 2016
Suelo turístico (3396)
Resto de suelo (212)
- núcleos habitados
- diseminado
Yaiza (3608 piscinas)
0
1000
5000
500
2000
10000

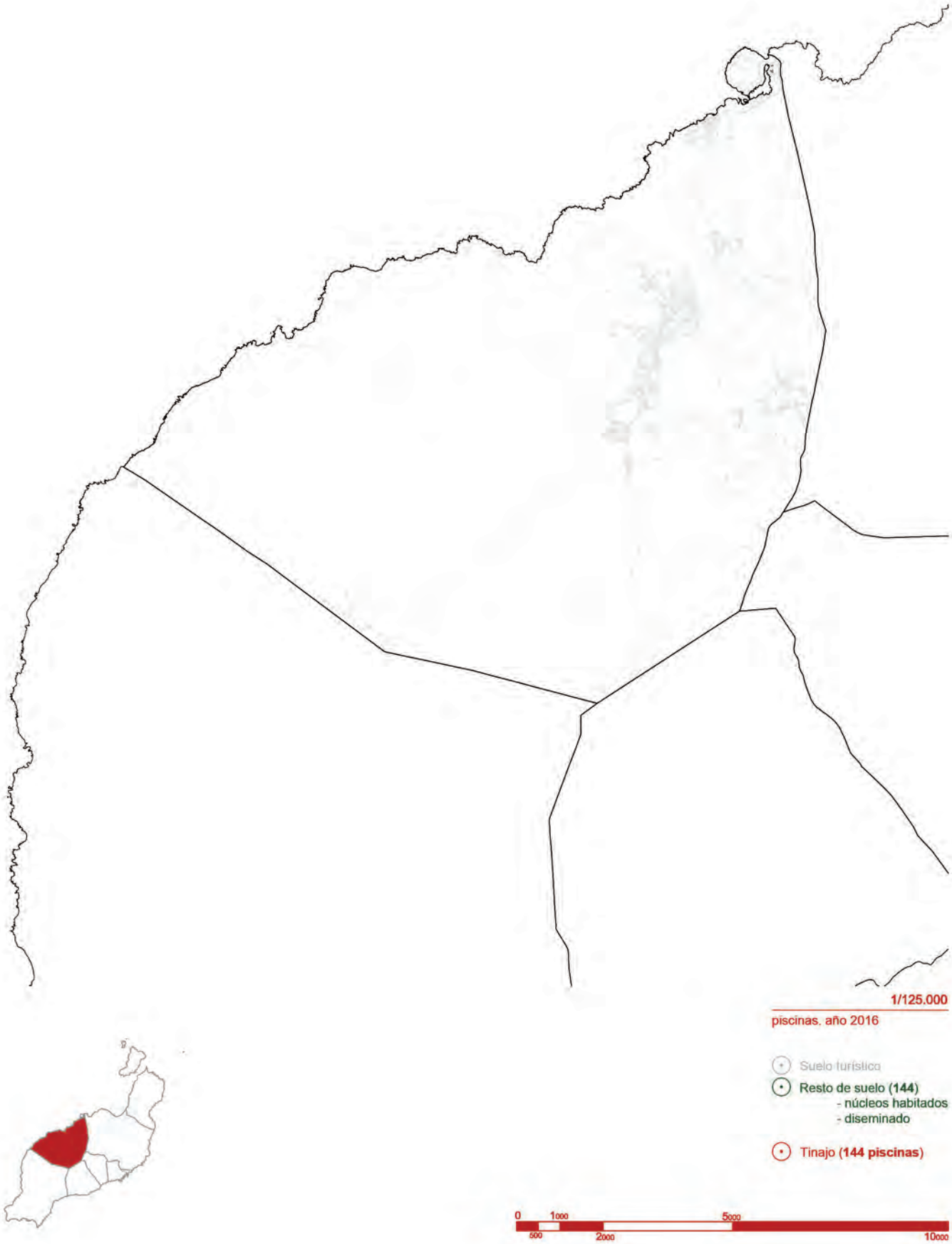
1/125.000
piscinas, año 2016
Suelo turístico
Resto de suelo (144)
- núcleos habitados
- diseminado
Tinajo (144 piscinas)
0
1000
5000
500
2000
10000

1/75.000

piscinas. año 2016

Suelo turístico (**1109**)

Resto de suelo (**692**)
- núcleos habitados
- diseminado

Tías (**1801 piscinas**)

0 500 1000 2000 5000 10000

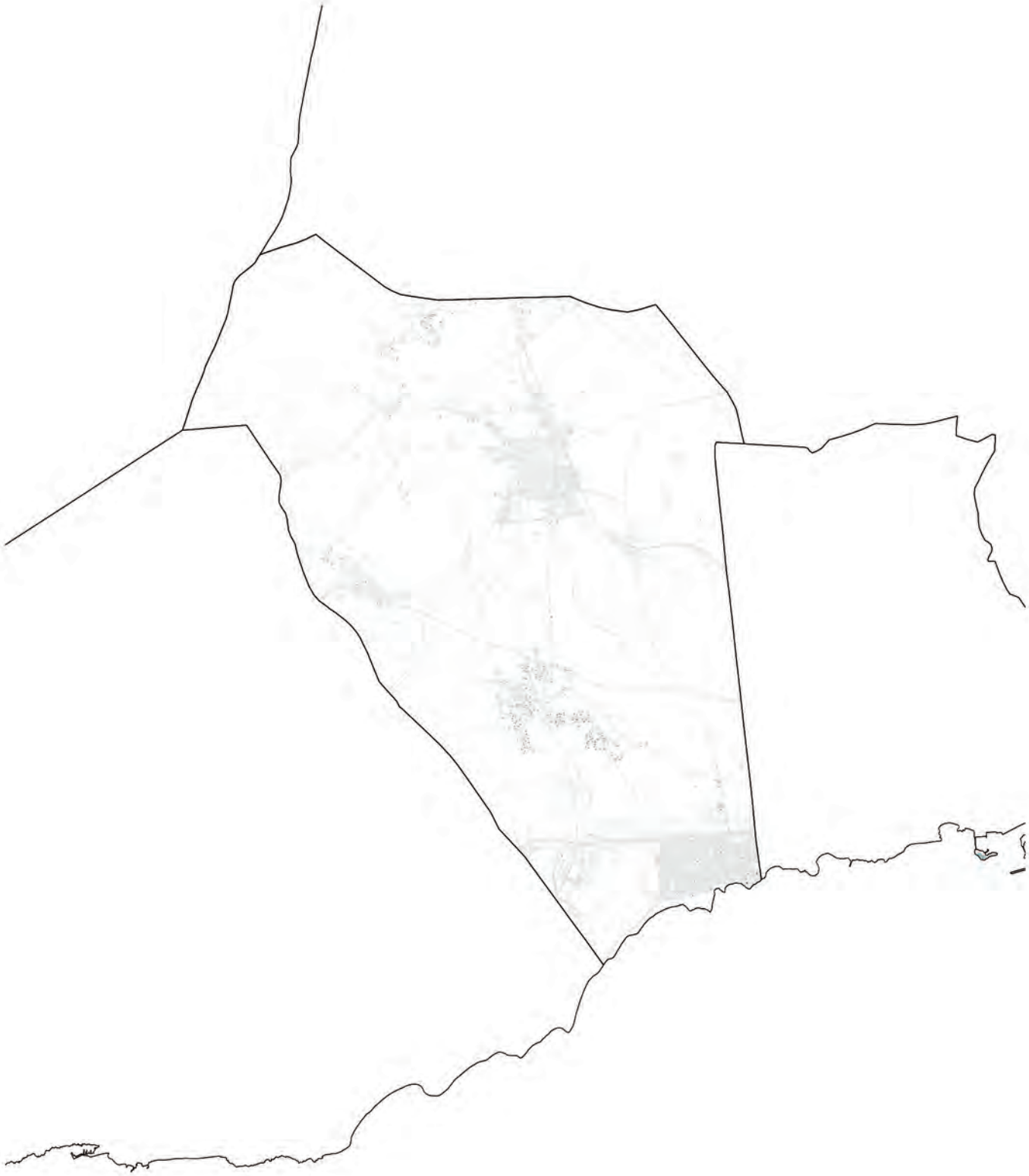

1/75.000

piscinas. año 2016

Suelo turístico

Resto de suelo (**351**)
- núcleos habitados
- diseminado

S. Bartolomé (**351 pisc.**)

0 500 1000 2000 5000 10000

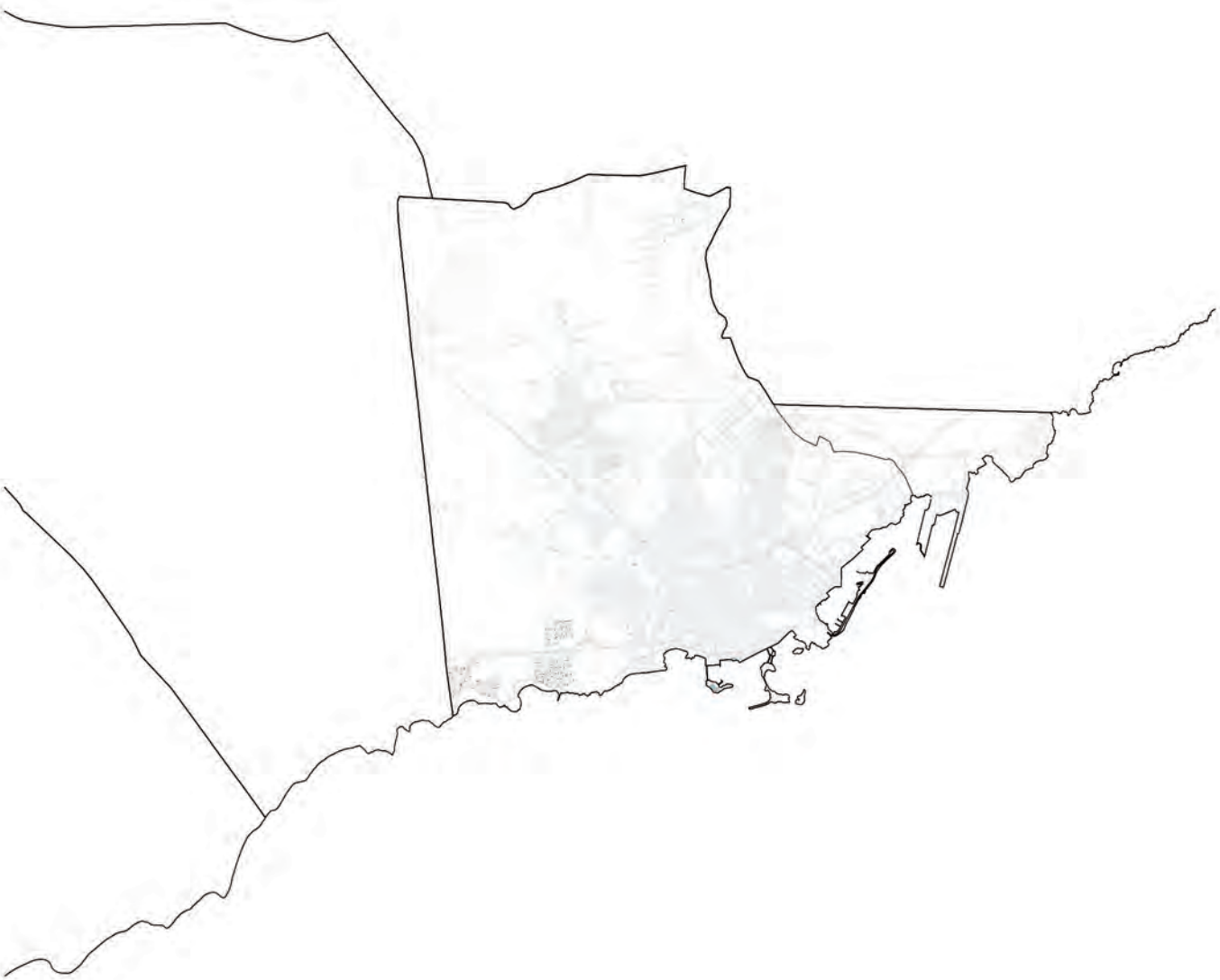

1/75.000

piscinas. año 2016

- Arrecife capital (**23**)
- Suelo turístico
- Resto de suelo (**141**)
  - núcleos habitados
  - diseminado
- Arrecife (**164 piscinas**)

0 500 1000 2000 5000 10000

1/125.000

piscinas. año 2016

Suelo turístico (**659**)

Resto de suelo (**734**)
- núcleos habitados
- diseminado

Teguise (**1393 piscinas**)

1/125.000

piscinas. año 2016

Suelo turístico

Resto de suelo (**141**)
- núcleos habitados
- diseminado

Haría (**141 piscinas**)

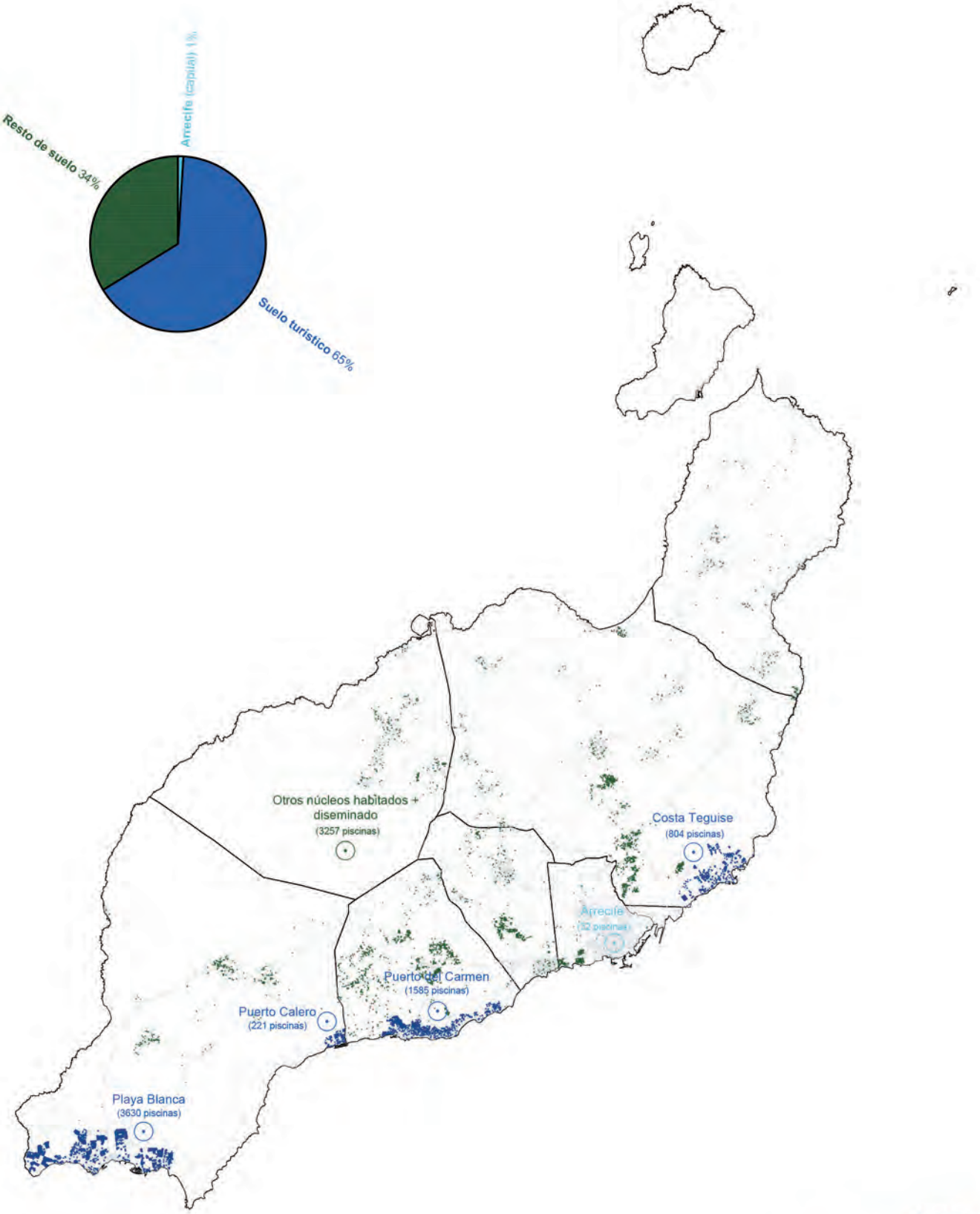

1/300.000

piscinas. año 2021

- Arrecife (capital) (**32**)
- Suelo turístico (**6240**)
- Resto de suelo (**3257**)
  - núcleos habitados
  - diseminado
- Lanzarote (**9529 piscinas**)

0 2000 10000
1000 5000 25000

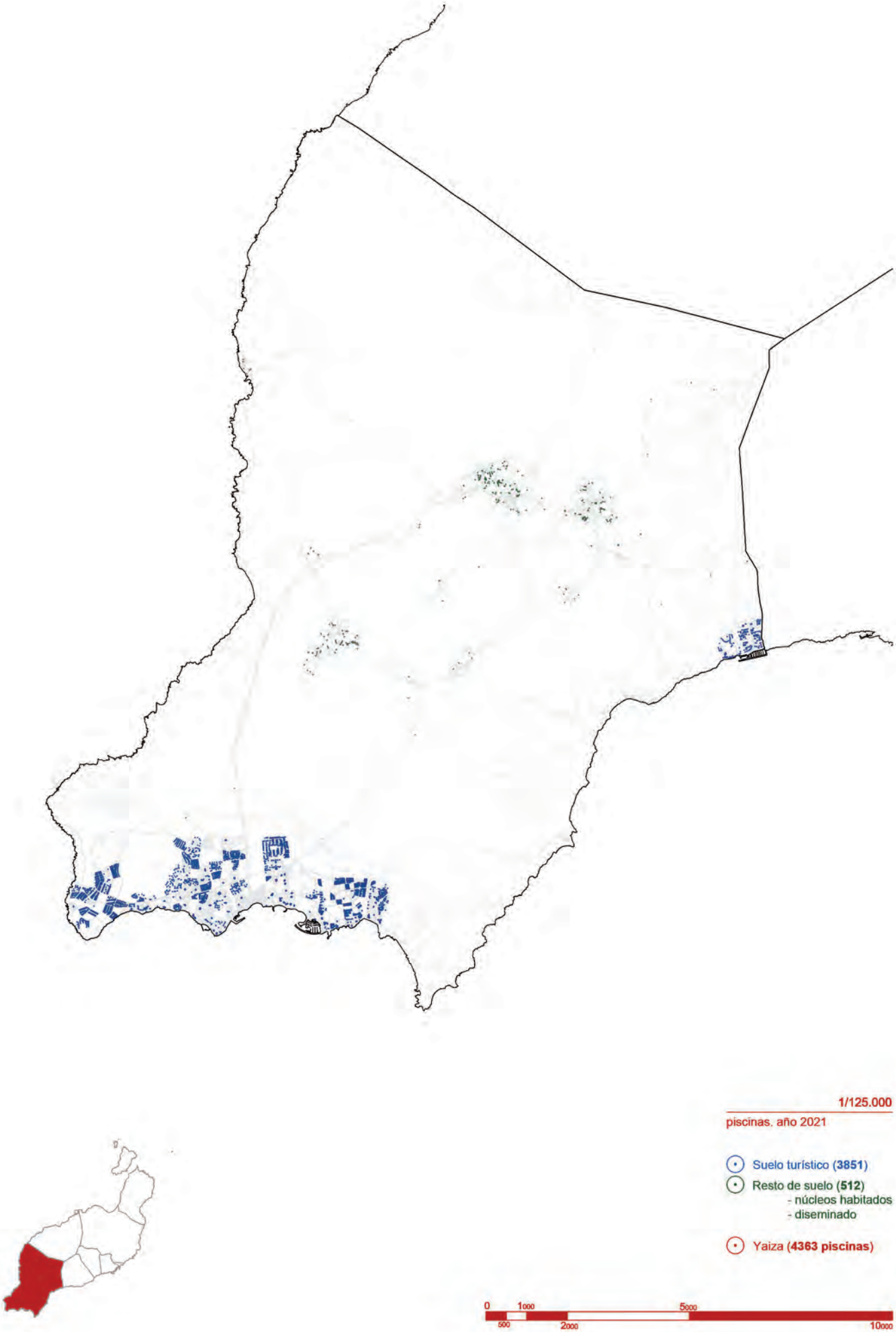
1/125.000
piscinas. año 2021
Suelo turístico (3851)
Resto de suelo (512)
- núcleos habitados
- diseminado
Yaiza (4363 piscinas)
0
1000
5000
500
2000
10000

1/125.000

piscinas, año 2021

Suelo turístico

Resto de suelo (**223**)
- núcleos habitados
- diseminado

Tinajo (**223 piscinas**)

1/75.000

piscinas. año 2021

Suelo turístico (**1585**)

Resto de suelo (**701**)
- núcleos habitados
- diseminado

Tías (**2286 piscinas**)

0 500 1000 2000 5000 10000

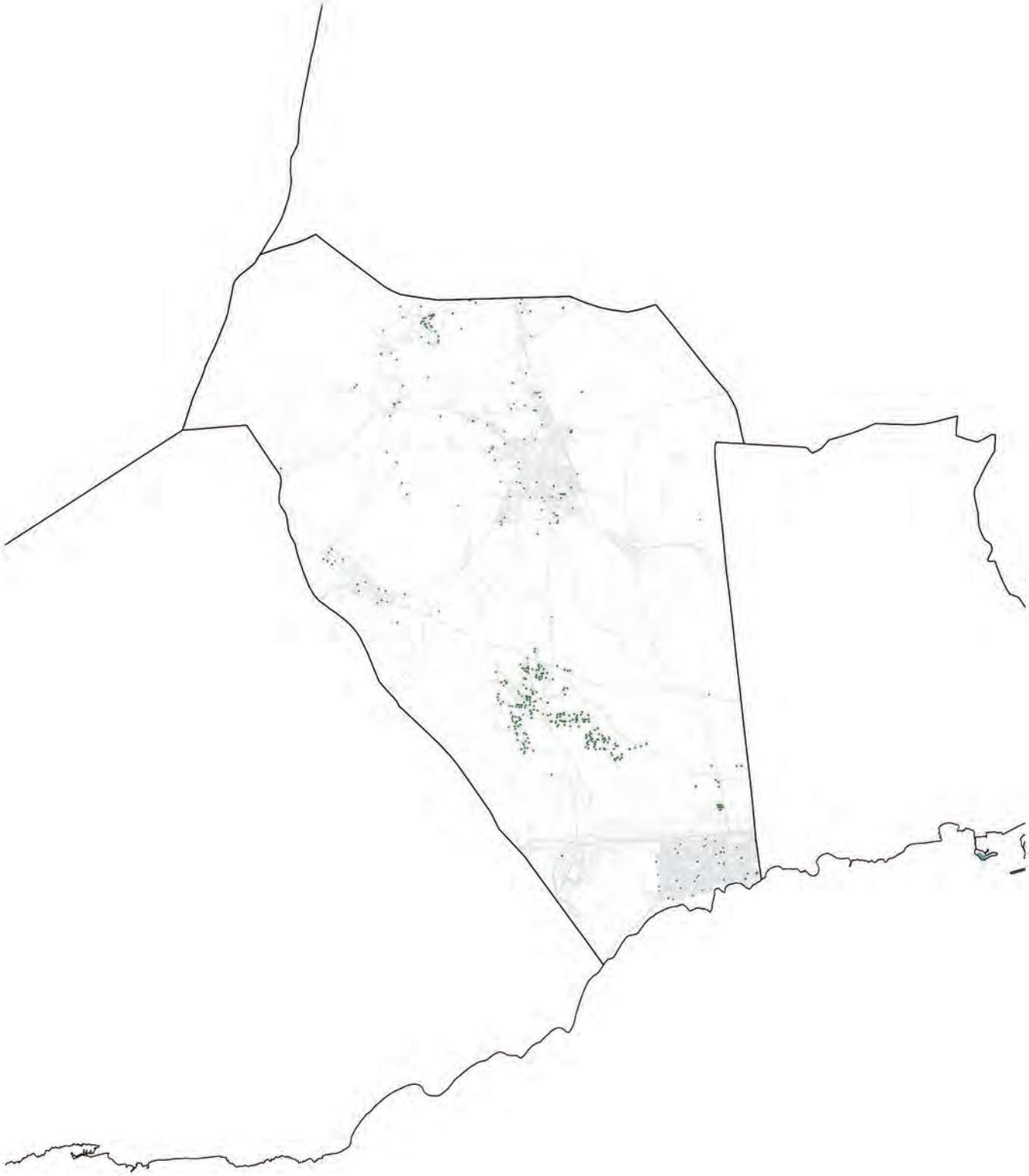

1/75.000

piscinas. año 2021

Suelo turístico

Resto de suelo (**434**)
- núcleos habitados
- diseminado

S. Bartolomé (**434 pisc.**)

0 500 1000 2000 5000 10000

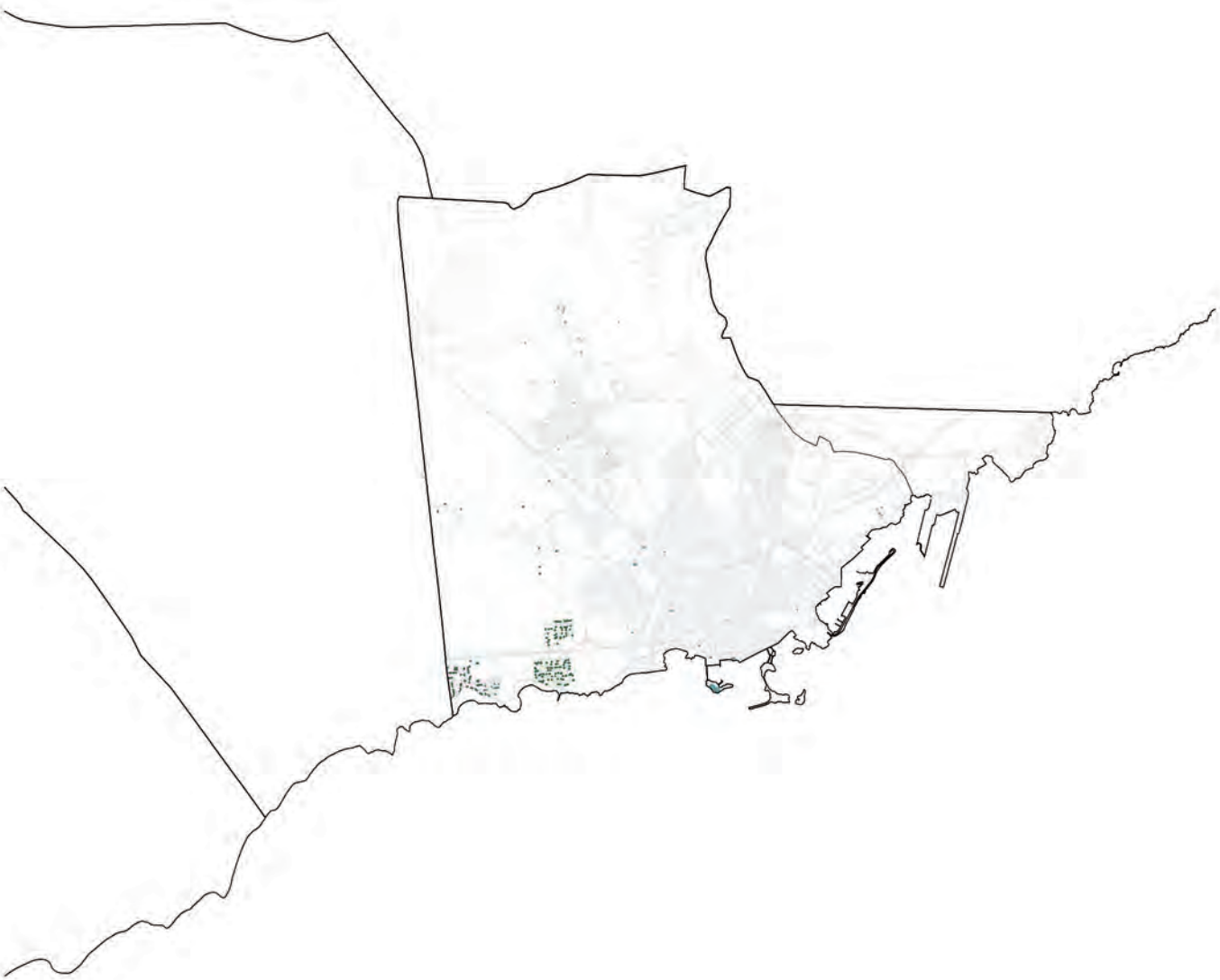

1/75.000

piscinas. año 2021

- Arrecife capital (32)
- Suelo turístico
- Resto de suelo (**197**)
  - núcleos habitados
  - diseminado
- Arrecife (**229 piscinas**)

0 500 1000 2000 5000 10000

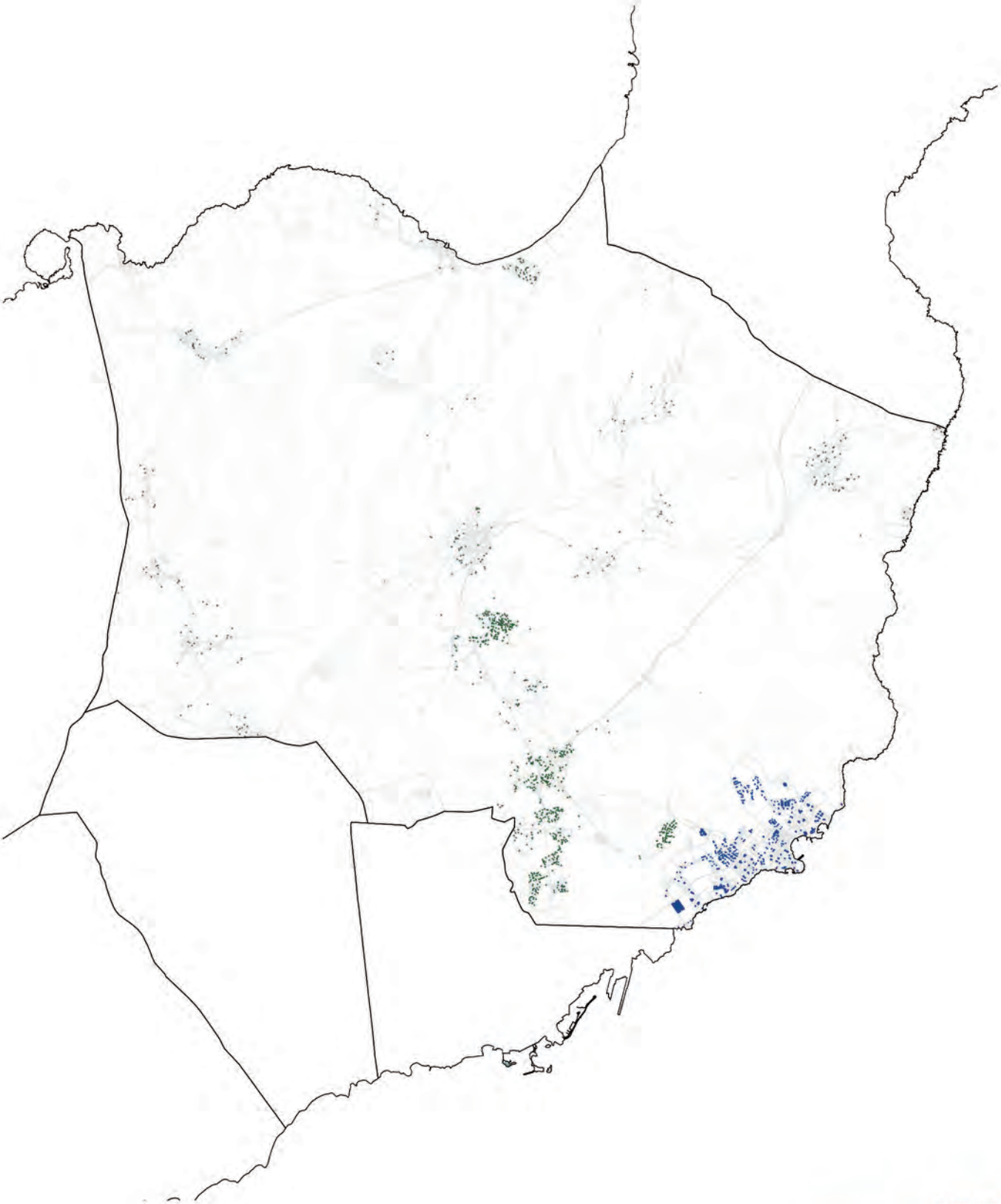

1/125.000

piscinas. año 2021

Suelo turístico (**804**)

Resto de suelo (**1009**)
- núcleos habitados
- diseminado

Teguise (**1813 piscinas**)

0 1000 5000
500 2000 10000

1/125.000

piscinas. año 2021

Suelo turístico

Resto de suelo (**181**)
- núcleos habitados
- diseminado

Haría (**181 piscinas**)

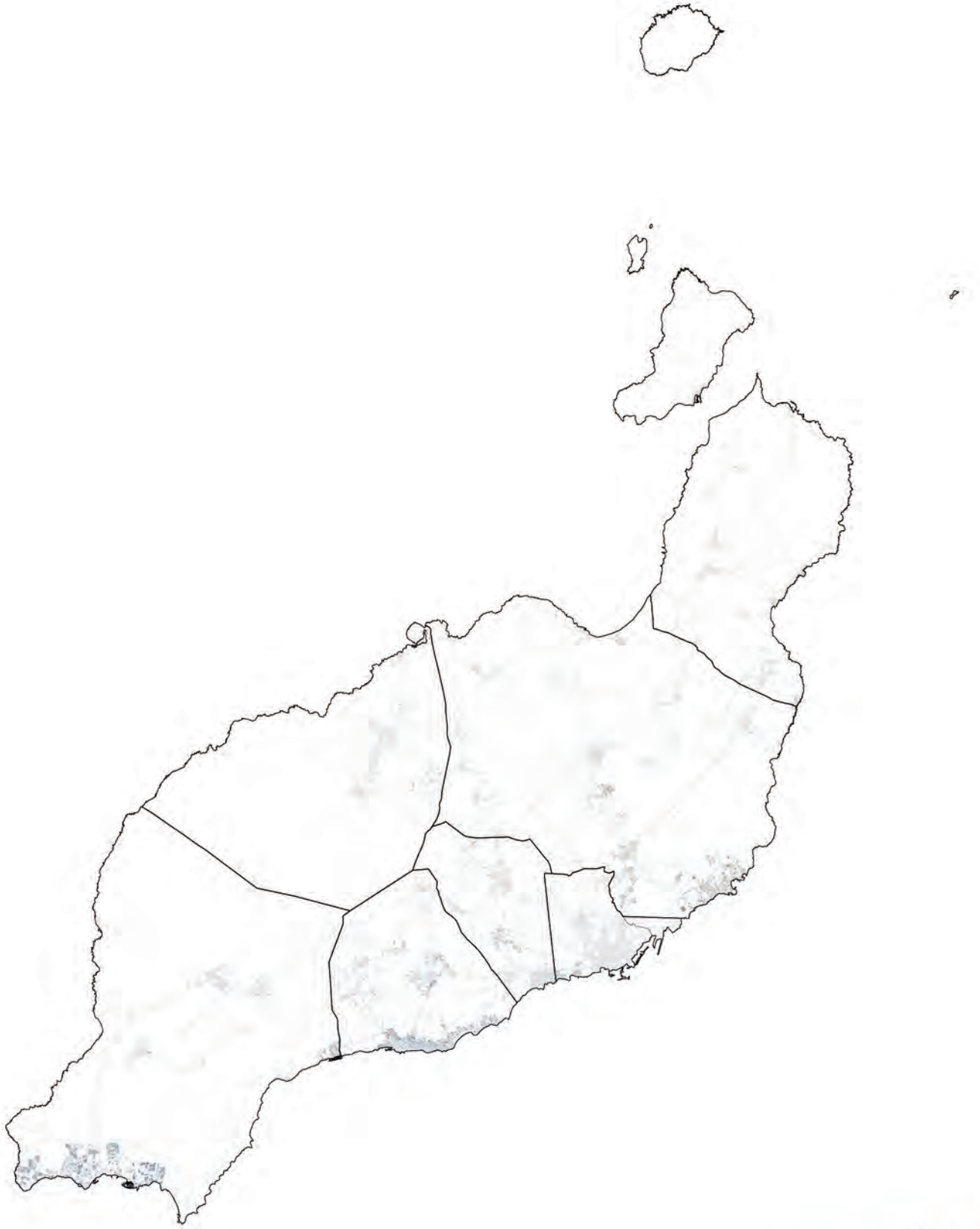

1/300.000

piscinas. evolución 2016-2021

año 2016

año 2021 (**+25%**)

0 2000 10000

1000 5000 25000

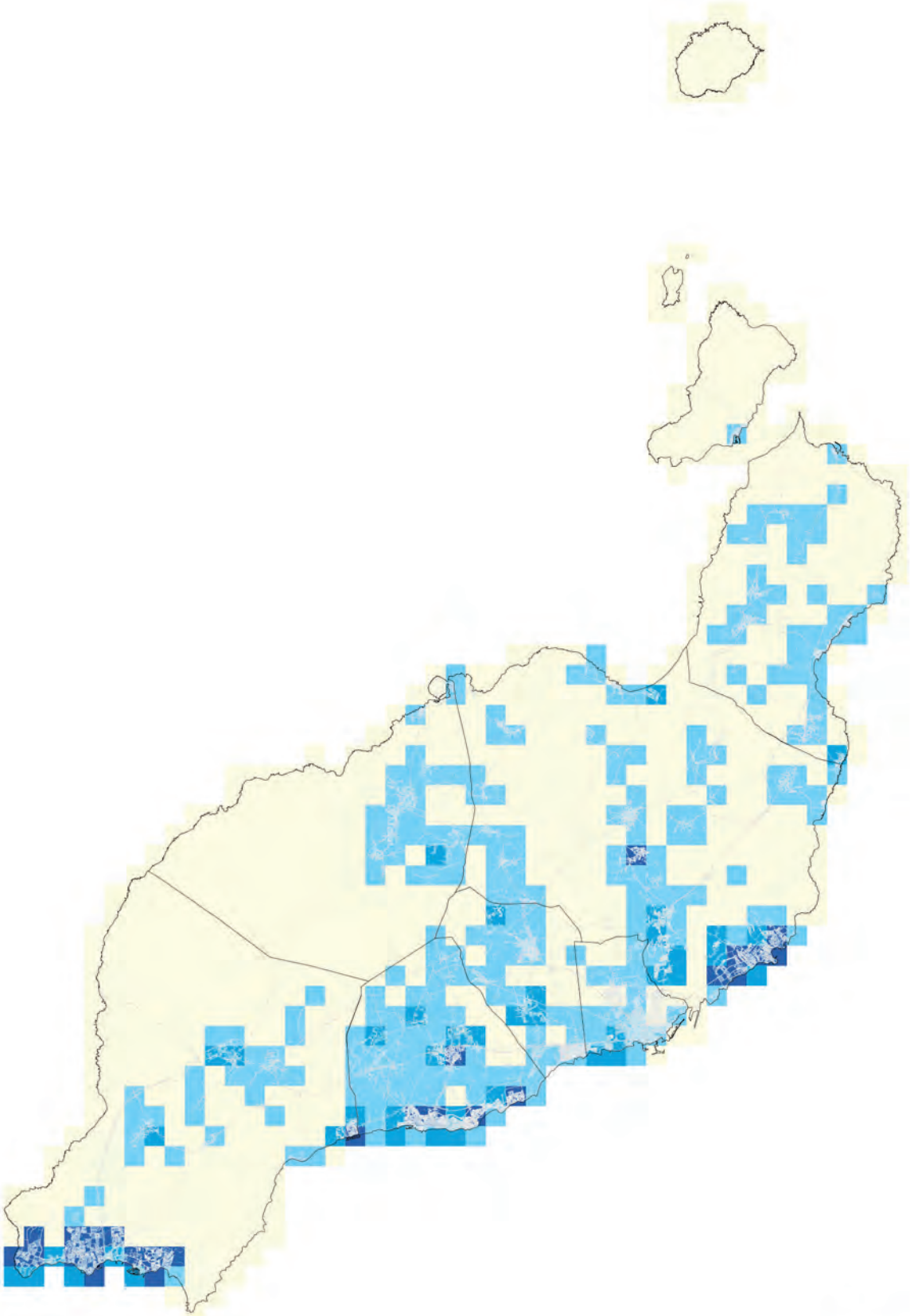

1/300.000

piscinas. densidad 2016

- densidad alta
- densidad media
- densidad baja
- densidad nula

0 1000 2000 5000 10000 25000

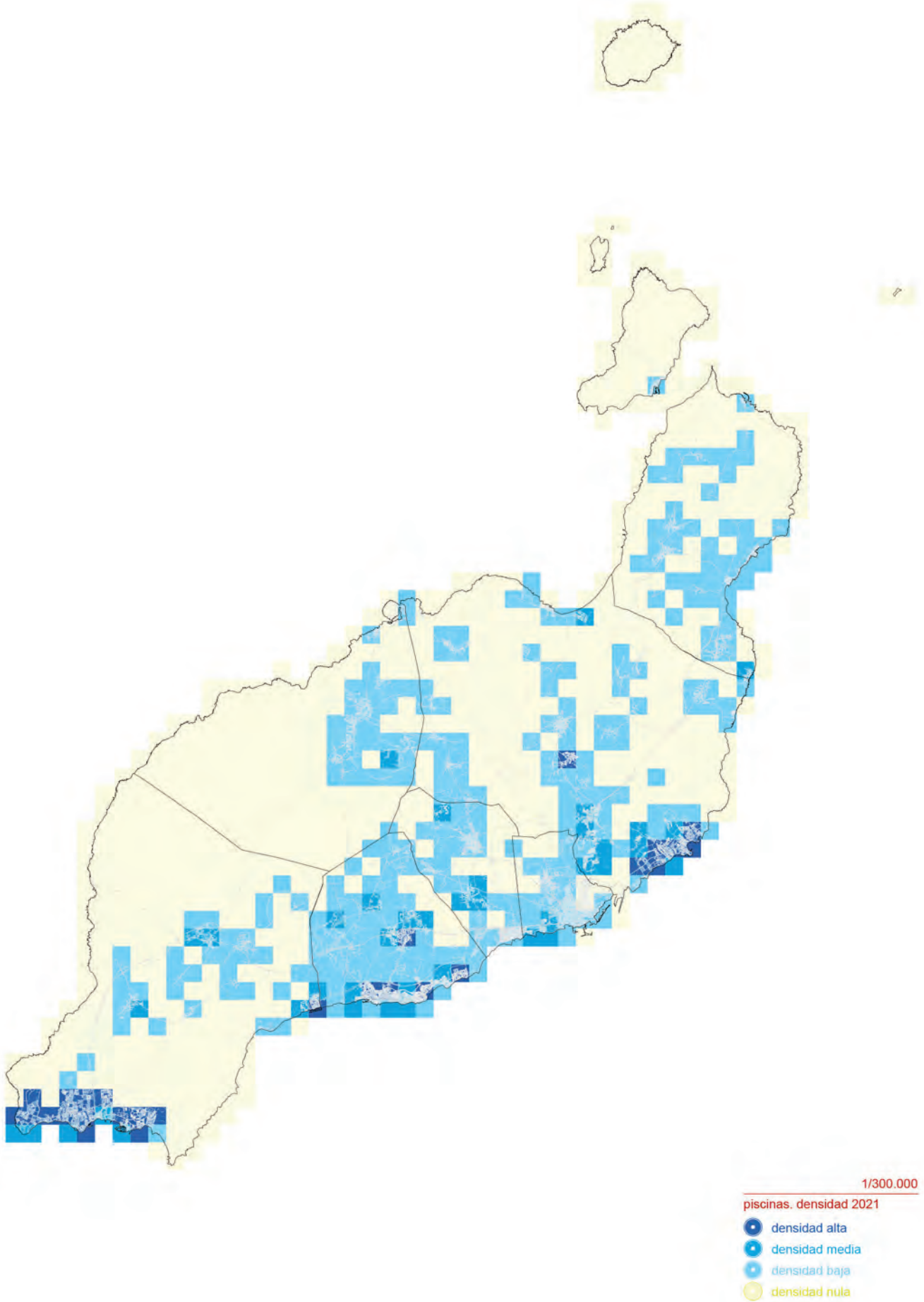
1/300.000
piscinas. densidad 2021
densidad alta
densidad media
densidad baja
densidad nula
0
1000
2000
5000
10000
25000

PISCINAS POR MUNICIPIOS (Fuentes: Elaboración Propia)						
PISCINAS. 2016	Ud.	SUP. m²	VOL. m³ (h=0,6m)	LITROS	SUP. MEDIA PISCINA	VOL. MEDIA PISCINA
ARRECIFE	164	9050	5430	5430000	55	33
HARÍA	141	4920	2952	2952000	35	21
SAN BARTOLOMÉ	351	10705	6423	6423000	30	18
TEGUISE	1393	68748	41248,8	41248800	49	30
TÍAS	1801	76065	45639	45639000	42	25
TINAJO	144	6680	4008	4008000	46	28
YAIZA	3608	122581	73548,6	73548600	34	20
TOTAL	7.602	298.749	179.249,4	179.249.400	42	25

PISCINAS 2024	Ud.	SUP. m²	VOL. m³ (h=0,6m)	LITROS	SUP. MEDIA PISCINA	VOL. MEDIA PISCINA
ARRECIFE	229	10256	6153,6	6153600	45	27
HARÍA	181	5642	3385,2	3385200	31	19
SAN BARTOLOMÉ	434	11591	6954,6	6954600	27	16
TEGUISE	1813	69060	41436	41436000	38	23
TÍAS	2286	85140	51084	51084000	37	22
TINAJO	223	9938	5962,8	5962800	45	27
YAIZA	4363	135360	81216	81216000	31	19
TOTAL	9.529	326.987	196.192,2	196.192.200	34	21

VAR. 2016-2024	2016	2024	%	% SUP. MEDIA
ARRECIFE	164	229	140	81
HARÍA	141	181	128	89
SAN BARTOLOMÉ	351	434	124	88
TEGUISE	1393	1813	130	77
TÍAS	1801	2286	127	88
TINAJO	144	223	155	96
YAIZA	3608	4363	121	91
TOTAL	7.602	9.529	125	82

PISCINAS en LANZAROTE (Fuente: Elaboración Propia)				
	2016		2024	
	unidades	sup. agua	unidades	sup. agua
LANZAROTE	7.602	298.749	9.529	326.987

PISCINAS POR TIPO DE SUELO (Fuente: Elaboración Propia)								
	2016				2024			
	Ud.	% total isla	sup. agua	% total isla	Ud.	% total isla	sup. agua	% total isla
PLAYA BLANCA	3203	42	106.344	36	3630	38	116239	36
PUERTO CALERO	193	3	9.495	3	221	2	11191	3
PUERTO DEL CARMEN	1109	15	54.542	18	1585	17	55975	17
COSTA TEGUISE	659	9	45.090	15	804	8	41840	13
SUELOS TURÍSTICOS	5164	68	215.471	72	6240	65	225245	69
variación 2016 y 2024 (%) >>>					121		105	
ARRECIFE (capital)	23	0	4.489	2	32	0	4471	1
variación entre 2016 y 2024 (%) >>>					139		100	
RESTO NÚCLEOS + DISEMINADO	2415	32	78.789	26	3257	34	97271	30
variación 2016 y 2024 (%) >>>					135		123	

PISCINAS POR TIPO DE SUELO (Fuente: Elaboración Propia)		
	2016	2024
	sup. media piscina	sup. media piscina
PLAYA BLANCA	33	32
PUERTO CALERO	49	51
PUERTO DEL CARMEN	49	35
COSTA TEGUISE	68	52
SUELOS TURÍSTICOS	42	36
variación 2016 y 2024 >>>		87
ARRECIFE (capital)	195	140
variación 2016 y 2024 >>>		72
RESTO NÚCLEOS + DISEMINADO	33	30
variación entre 2016 y 2024 >>>		92

Lanzarote presentaba unas 7602 piscinas, con una superficie de agua de 29,8 hectáreas. En 2024, presenta una variación al alza del 125% con n total de 9529 piscinas y 32,5 hectáreas de superficie.

En los núcleos turísticos de Lanzarote, se aprecia una variación de un incremento de 121 unidades y una variación del 105%. En Arrecife (capital) se incrementan en 139, una cifra similar al resto de núcleos incluyendo los diseminados.

RELACIÓN DE OFERTA EN BOOKING.COM EN RELACIÓN A LA OFERTA DE PISCINAS. DATOS QUINCENALES (Fuente: Elaboración Propia)

DATOS INSULARES DE REFERENCIA	BOOKING.COM (búsquedas en mayo de 2024)			junio 2024		julio 2024		agosto 2024		septiembre 2024		octubre 2024	
				1ª quinc.	2ª quinc.	1ª quinc.	2ª quinc.	1ª quinc.	2ª quinc.	1ª quinc.	2ª quinc.	1ª quinc.	2ª quinc.
	LANZAROTE	oferta total	nº	1633	1645	1709	1277	1075	1154	2022	2222	2456	2326
		oferta total (piscina)	nº	825	787	787	557	478	559	1099	1161	1267	1144
			%	51	48	46	44	44	48	54	52	52	49
		oferta total (piscina privada)	nº	441	412	364	200	176	222	591	626	688	595
			%	27	25	21	16	16	19	29	28	28	26
			%*	53	52	46	36	37	40	54	54	54	52
		casas o villas (piscina privada)	nº	341	296	261	136	123	148	446	464	507	418
			%	21	18	15	11	11	13	22	21	21	18
			%**	77	72	72	68	70	67	75	74	74	70

% oferta total
%* oferta total con piscina
%**oferta total con piscina privada

SUELO TURÍSTICO	PLAYA BLANCA	oferta total	nº	372	321	323	205	162	178	415	439	492	437
			%	23	20	19	16	15	15	21	20	20	19
		oferta total (piscina)	nº	272	223	211	122	106	125	308	330	370	310
			%	17	14	12	10	10	11	15	15	15	13
			%*	33	28	27	22	22	22	28	28	29	27
			%	73	69	65	60	65	70	74	75	75	71
		oferta total (piscina privada)	nº	189	155	137	63	57	63	218	242	277	227
			%	12	9	8	5	5	5	11	11	11	10
			%**	43	38	38	32	32	28	37	39	40	38
			%	51	48	42	31	35	35	53	55	56	52
			%*	69	70	65	52	54	50	71	73	75	73
		casas o villas (piscina privada)	nº	187	149	133	59	53	60	212	237	271	222
			%	11	9	8	5	5	5	10	11	11	10
			%***	55	50	51	43	43	41	48	51	53	53
			%	50	46	41	29	33	34	51	54	55	51
			%**	99	96	97	94	93	95	97	98	98	98

% oferta total
%* oferta total con piscina
%** oferta total con piscina privada
%*** oferta casas o villas con piscina privada

noviembre 2024		diciembre 2024		enero 2025		febrero 2025		marzo 2025		abril 2025		mayo 2025		valores medios anuales
1ª quinc.	2ª quinc.	1ª quinc.	2ª quinc.	1ª quinc.	2ª quinc.	1ª quinc.	2ª quinc.	1ª quinc.	2ª quinc.	1ª quinc.	2ª quinc.	1ª quinc.	2ª quinc.	
1966	2169	2652	1109	1042	1942	1861	1979	2011	2157	2222	2246	1822	1900	1858
1002	1183	1512	517	501	1115	1061	1111	1160	1233	1331	1348	1116	1094	998
51	55	57	47	48	57	57	56	58	57	60	60	61	58	53
406	697	510	263	245	655	592	604	640	708	719	717	694	653	517
21	32	19	24	24	34	32	31	32	33	32	32	38	34	27
41	59	34	51	49	59	56	54	55	57	54	53	62	60	51
422	561	749	216	196	538	503	470	537	574	563	552	581	504	421
21	26	28	19	19	28	27	24	27	27	25	25	32	27	22
104	80	147	82	80	82	85	78	84	81	78	77	84	77	81
363	431	565	182	173	432	415	406	492	539	533	548	525	500	394
18	20	21	16	17	22	22	21	24	25	24	24	29	26	21
279	248	465	141	137	366	345	334	408	436	432	436	425	391	301
14	11	18	13	13	19	19	17	20	20	19	19	23	21	16
28	21	31	27	27	33	33	30	35	35	32	32	38	36	29
77	58	82	77	79	85	83	82	83	81	81	80	81	78	75
219	279	379	93	95	290	268	265	311	333	322	327	340	307	227
11	13	14	8	9	15	14	13	15	15	14	15	19	16	12
54	40	74	35	39	44	45	44	49	47	45	46	49	47	43
60	65	67	51	55	67	65	65	63	62	60	60	65	61	55
78	113	82	66	69	79	78	79	76	76	75	75	80	79	73
212	272	369	90	93	286	262	263	301	322	312	317	331	301	221
11	13	14	8	9	15	14	13	15	15	14	14	18	16	11
50	48	49	42	47	53	52	56	56	56	55	57	57	60	51
58	63	65	49	54	66	63	65	61	60	59	58	63	60	54
97	97	97	97	98	99	98	99	97	97	97	97	97	98	97

De acuerdo al estudio realizado, la empresa booking.com, ofrece unos 1858 inmuebles como valor medio anual (2024), de los que más de un 53% es con piscina, de los que un 27% es piscina privada, y un 22% piscina privada en casas o villas.

En núcleo más destacado es Playa Blanca que ofrece un 21% de las viviendas de la oferta alojativa, de la que un 75% cuenta con piscina.

				junio 2024		julio 2024		agosto 2024		septiembre 2024		octubre 2024	
				1ª quinc.	2ª quinc.	1ª quinc.	2ª quinc.	1ª quinc.	2ª quinc.	1ª quinc.	2ª quinc.	1ª quinc.	2ª quinc.
SUELO TURÍSTICO	PTO. DEL CARMEN	oferta total	nº	246	262	281	230	188	229	362	369	385	381
			%	15	16	16	18	17	20	18	17	16	16
		oferta total (piscina)	nº	148	163	172	141	124	149	233	238	251	248
			%	9	10	10	11	12	13	12	11	10	11
			%*	18	21	22	25	26	27	21	20	20	22
			%	60	62	61	61	66	65	64	64	65	65
		oferta total (piscina privada)	nº	40	45	51	25	25	40	87	82	85	72
			%	2	3	3	2	2	3	4	4	3	3
			%**	9	11	14	13	14	18	15	13	12	12
			%	16	17	18	11	13	17	24	22	22	19
			%*	27	28	30	18	20	27	37	34	34	29
		casas o villas (piscina privada)	nº	13	12	15	11	14	23	43	34	35	31
			%	1	1	1	1	1	2	2	2	1	1
			%***	4	4	6	8	11	16	10	7	7	7
			%	5	5	5	5	7	10	12	9	9	8
			%**	33	27	29	44	56	58	49	41	41	43

% oferta total
%* oferta total con piscina
%** oferta total con piscina privada
%*** oferta casas o villas con piscina privada

SUELO TURÍSTICO	COSTA TEGUISE	oferta total	nº	148	133	145	109	96	107	203	224	245	248
			%	9	8	8	9	9	9	10	10	10	11
		oferta total (piscina)	nº	125	114	122	90	80	89	179	192	209	218
			%	8	7	7	7	7	8	9	9	9	9
			%*	15	14	16	16	17	16	16	17	16	19
			%	84	86	84	83	83	83	88	86	85	88
		oferta total (piscina privada)	nº	46	47	39	18	18	19	66	73	76	86
			%	3	3	2	1	2	2	3	3	3	4
			%**	10	11	11	9	10	9	11	12	11	14
			%	31	35	27	17	19	18	33	33	31	35
			%*	37	41	32	20	23	21	37	38	36	39
		casas o villas (piscina privada)	nº	19	19	17	4	5	9	28	28	24	28
			%	1	1	1	0	0	1	1	1	1	1
			%***	6	6	7	3	4	6	6	6	5	7
			%	13	14	12	4	5	8	14	13	10	11
			%**	41	40	44	22	28	47	42	38	32	33

% oferta total
%* oferta total con piscina
%** oferta total con piscina privada
%*** oferta casas o villas con piscina privada

noviembre 2024		diciembre 2024		enero 2025		febrero 2025		marzo 2025		abril 2025		mayo 2025		valores medios anuales
1ª quinc.	2ª quinc.	1ª quinc.	2ª quinc.	1ª quinc.	2ª quinc.	1ª quinc.	2ª quinc.	1ª quinc.	2ª quinc.	1ª quinc.	2ª quinc.	1ª quinc.	2ª quinc.	
298	312	450	83	86	282	314	346	311	317	422	431	365	347	304
15	14	17	7	8	15	17	17	15	15	19	19	20	18	16
209	225	332	62	64	210	235	238	213	214	304	309	264	242	208
11	10	13	6	6	11	13	12	11	10	14	14	14	13	11
21	19	22	12	13	19	22	21	18	17	23	23	24	22	21
70	72	74	75	74	74	75	69	68	68	72	72	72	70	68
66	88	149	17	15	79	87	83	76	75	107	110	116	91	71
3	4	6	2	1	4	5	4	4	3	5	5	6	5	4
16	13	29	6	6	12	15	14	12	11	15	15	17	14	14
22	28	33	20	17	28	28	24	24	24	25	26	32	26	22
32	39	45	27	23	38	37	35	36	35	35	36	44	38	33
39	58	90	16	13	51	61	54	52	47	57	51	69	40	39
2	3	3	1	1	3	3	3	3	2	3	2	4	2	2
9	10	12	7	7	9	12	11	10	8	10	9	12	8	9
13	19	20	19	15	18	19	16	17	15	14	12	19	12	13
59	66	60	94	87	65	70	65	68	63	53	46	59	44	55

212	234	245	112	117	194	176	199	210	226	233	242	131	161	181
11	11	9	10	11	10	9	10	10	10	10	11	7	8	10
184	205	210	94	100	166	150	174	184	199	212	221	116	142	157
9	9	8	8	10	9	8	9	9	9	10	10	6	7	8
18	17	14	18	20	15	14	16	16	16	16	16	10	13	16
87	88	86	84	85	86	85	87	88	88	91	91	89	88	86
71	80	80	29	30	54	48	58	63	72	76	80	47	65	56
4	4	3	3	3	3	3	3	3	3	3	4	3	3	3
17	11	16	11	12	8	8	10	10	10	11	11	7	10	11
33	34	33	26	26	28	27	29	30	32	33	33	36	40	30
39	39	38	31	30	33	32	33	34	36	36	36	41	46	34
27	34	34	15	14	23	24	25	24	22	20	20	21	23	21
1	2	1	1	1	1	1	1	1	1	1	1	1	1	1
6	6	5	7	7	4	5	5	4	4	4	4	4	5	5
13	15	14	13	12	12	14	13	11	10	9	8	16	14	12
38	43	43	52	47	43	50	43	38	31	26	25	45	35	39

				junio 2024		julio 2024		agosto 2024		septiembre 2024		octubre 2024	
				1ª quinc.	2ª quinc.	1ª quinc.	2ª quinc.	1ª quinc.	2ª quinc.	1ª quinc.	2ª quinc.	1ª quinc.	2ª quinc.
SUELO TURÍSTICO	PUERTO CALERO	oferta total	nº	42	34	31	24	18	26	56	58	53	47
			%	3	2	2	2	2	2	3	3	2	2
		oferta total (piscina)	nº	30	22	18	13	10	16	41	43	40	31
			%	2	1	1	1	1	1	2	2	2	1
			%*	4	3	2	2	2	3	4	4	3	3
			%	71	65	58	54	56	62	73	74	75	66
		oferta total (piscina privada)	nº	21	16	12	9	7	11	32	31	31	21
			%	1	1	1	1	1	1	2	1	1	1
			%**	5	4	3	5	4	5	5	5	5	4
			%	50	47	39	38	39	42	57	53	58	45
			%*	70	73	67	69	70	69	78	72	78	68
		casas o villas (piscina privada)	nº	16	13	11	7	6	10	29	29	28	18
			%	1	1	1	1	1	1	1	1	1	1
			%***	5	4	4	5	5	7	7	6	6	4
			%	38	38	35	29	33	38	52	50	53	38
			%**	76	81	92	78	86	91	91	94	90	86

% oferta total
%* oferta total con piscina
%** oferta total con piscina privada
%*** oferta casas o villas con piscina privada

CAPITAL	ARRECIFE	oferta total	nº	130	151	179	142	141	139	189	196	221	237
			%	8	9	10	11	13	12	9	9	9	10
		oferta total (piscina)	nº	7	7	7	7	8	8	9	10	13	12
			%	0	0	0	1	1	1	0	0	1	1
			%*	1	1	1	1	2	1	1	1	1	1
			%	5	5	4	5	6	6	5	5	6	5
		oferta total (piscina privada)	nº	3	3	1	1	2	2	3	3	4	3
			%	0	0	0	0	0	0	0	0	0	0
			%**	1	1	0	1	1	1	1	0	1	1
			%	2	2	1	1	1	1	2	2	2	1
			%*	43	43	14	14	25	25	33	30	31	25
		casas o villas (piscina privada)	nº	2	2	1	1	1	1	3	3	4	3
			%	0	0	0	0	0	0	0	0	0	0
			%***	1	1	0	1	1	1	1	1	1	1
			%	2	1	1	1	1	1	2	2	2	1
			%**	67	67	100	100	50	50	100	100	100	100

% oferta total
%* oferta total con piscina
%** oferta total con piscina privada
%*** oferta casas o villas con piscina privada

noviembre 2024		diciembre 2024		enero 2025		febrero 2025		marzo 2025		abril 2025		mayo 2025		valores medios anuales
1ª quinc.	2ª quinc.	1ª quinc.	2ª quinc.	1ª quinc.	2ª quinc.	1ª quinc.	2ª quinc.	1ª quinc.	2ª quinc.	1ª quinc.	2ª quinc.	1ª quinc.	2ª quinc.	
41	53	70	25	18	41	36	37	39	47	48	49	42	36	40
2	2	3	2	2	2	2	2	2	2	2	2	2	2	2
28	38	54	18	13	30	26	25	31	38	36	38	34	25	29
1	2	2	2	1	2	1	1	2	2	2	2	2	1	2
3	3	4	3	3	3	2	2	3	3	3	3	3	2	3
68	72	77	72	72	73	72	68	79	81	75	78	81	69	70
16	28	42	12	8	23	16	15	20	27	25	26	24	16	20
1	1	2	1	1	1	1	1	1	1	1	1	1	1	1
4	4	8	5	3	4	3	2	3	4	3	4	3	2	4
39	53	60	48	44	56	44	41	51	57	52	53	57	44	49
57	74	78	67	62	77	62	60	65	71	69	68	71	64	69
13	25	39	11	7	22	15	13	18	25	23	24	22	15	18
1	1	1	1	1	1	1	1	1	1	1	1	1	1	1
3	4	5	5	4	4	3	3	3	4	4	4	4	3	4
32	47	56	44	39	54	42	35	46	53	48	49	52	42	43
81	89	93	92	88	96	94	87	90	93	92	92	92	94	89

211	214	218	146	134	160	156	169	165	179	171	170	100	120	168
11	10	8	13	13	8	8	9	8	8	8	8	5	6	9
12	13	12	10	8	8	10	11	13	13	13	13	4	4	10
1	1	0	1	1	0	1	1	1	1	1	1	0	0	1
1	1	1	2	2	1	1	1	1	1	1	1	0	0	1
6	6	6	7	6	5	6	7	8	7	8	8	4	3	6
3	4	3	3	3	3	3	4	5	5	5	5	3	3	3
0	0	0	0	0	0	0	0	0	0	0	0	0	0	0
1	1	1	1	1	0	1	1	1	1	1	1	0	0	1
1	2	1	2	2	2	2	2	3	3	3	3	3	3	2
25	31	25	30	38	38	30	36	38	38	38	38	75	75	35
3	4	3	3	3	3	3	4	5	5	5	5	3	3	3
0	0	0	0	0	0	0	0	0	0	0	0	0	0	0
1	1	0	1	2	1	1	1	1	1	1	1	1	1	1
1	2	1	2	2	2	2	2	3	3	3	3	3	3	2
100	100	100	100	100	100	100	100	100	100	100	100	100	100	93

				junio 2024		julio 2024		agosto 2024		septiembre 2024		octubre 2024	
				1ª quinc.	2ª quinc.	1ª quinc.	2ª quinc.	1ª quinc.	2ª quinc.	1ª quinc.	2ª quinc.	1ª quinc.	2ª quinc.
OTROS NÚCLEOS HABITADOS	HARÍA	oferta total	nº	21	16	19	15	7	13	18	22	22	24
			%	1	1	1	1	1	1	1	1	1	1
		oferta total (piscina)	nº	3	2	2	3	0	0	2	2	1	2
			%	0	0	0	0	0	0	0	0	0	0
			%*	0	0	0	1	0	0	0	0	0	0
			%	14	13	11	20	0	0	11	9	5	8
		oferta total (piscina privada)	nº	1	1	1	0	0	0	0	1	0	0
			%	0	0	0	0	0	0	0	0	0	0
			%**	0	0	0	0	0	0	0	0	0	0
			%	5	6	5	0	0	0	0	5	0	0
			%*	33	50	50	0	0	0	0	50	0	0
		casas o villas (piscina privada)	nº	1	0	0	0	0	0	0	0	0	0
			%	0	0	0	0	0	0	0	0	0	0
			%***	0	0	0	0	0	0	0	0	0	0
			%	5	0	0	0	0	0	0	0	0	0
			%**	100	0	0	0	0	0	0	0	0	0

% oferta total
%* oferta total con piscina
%** oferta total con piscina privada
%*** oferta casas o villas con piscina privada

OTROS NÚCLEOS HABITADOS	VILLA DE TEGUISE	oferta total	nº	32	40	45	39	26	32	37	49	50	44
			%	2	2	3	3	2	3	2	2	2	2
		oferta total (piscina)	nº	11	12	12	11	7	10	15	19	21	17
			%	1	1	1	1	1	1	1	1	1	1
			%*	1	2	2	2	1	2	1	2	2	1
			%	34	30	27	28	27	31	41	39	42	39
		oferta total (piscina privada)	nº	7	6	5	5	2	4	9	12	15	12
			%	0	0	0	0	0	0	0	1	1	1
			%**	2	1	1	3	1	2	2	2	2	2
			%	22	15	11	13	8	13	24	24	30	27
			%*	64	50	42	45	29	40	60	63	71	71
		casas o villas (piscina privada)	nº	7	6	5	4	2	4	9	12	12	10
			%	0	0	0	0	0	0	0	1	0	0
			%***	2	2	2	3	2	3	2	3	2	2
			%	22	15	11	10	8	13	24	24	24	23
			%**	100	100	100	80	100	100	100	100	80	83

% oferta total
%* oferta total con piscina
%** oferta total con piscina privada
%*** oferta casas o villas con piscina privada

noviembre 2024		diciembre 2024		enero 2025		febrero 2025		marzo 2025		abril 2025		mayo 2025		valores medios anuales
1ª quinc.	2ª quinc.	1ª quinc.	2ª quinc.	1ª quinc.	2ª quinc.	1ª quinc.	2ª quinc.	1ª quinc.	2ª quinc.	1ª quinc.	2ª quinc.	1ª quinc.	2ª quinc.	
15	12	21	12	6	13	10	13	12	12	12	12	10	12	15
1	1	1	1	1	1	1	1	1	1	1	1	1	1	1
2	2	2	2	1	1	1	1	1	1	1	1	1	1	1
0	0	0	0	0	0	0	0	0	0	0	0	0	0	0
0	0	0	0	0	0	0	0	0	0	0	0	0	0	0
13	17	10	17	17	8	10	8	8	8	8	8	10	8	10
1	1	1	1	1	1	1	1	1	1	1	1	1	1	1
0	0	0	0	0	0	0	0	0	0	0	0	0	0	0
0	0	0	0	0	0	0	0	0	0	0	0	0	0	0
7	8	5	8	17	8	10	8	8	8	8	8	10	8	6
50	50	50	50	100	100	100	100	100	100	100	100	100	100	58
1	1	1	1	1	1	1	1	1	1	1	1	1	1	1
0	0	0	0	0	0	0	0	0	0	0	0	0	0	0
0	0	0	0	1	0	0	0	0	0	0	0	0	0	0
7	8	5	8	17	8	10	8	8	8	8	8	10	8	5
100	100	100	100	100	100	100	100	100	100	100	100	100	100	63

48	50	50	33	30	42	40	40	40	41	35	37	33	38	40
2	2	2	3	3	2	2	2	2	2	2	2	2	2	2
21	18	21	12	7	13	11	11	10	13	7	7	9	11	13
1	1	1	1	1	1	1	1	0	1	0	0	0	1	1
2	2	1	2	1	1	1	1	1	1	1	1	1	1	1
44	36	42	36	23	31	28	28	25	32	20	19	27	29	32
15	13	16	7	5	11	9	9	7	11	5	5	6	7	8
1	1	1	1	0	1	0	0	0	1	0	0	0	0	0
4	2	3	3	2	2	2	1	1	2	1	1	1	1	2
31	26	32	21	17	26	23	23	18	27	14	14	18	18	21
71	72	76	58	71	85	82	82	70	85	71	71	67	64	65
15	12	13	7	4	9	7	7	7	9	3	3	5	6	7
1	1	0	1	0	0	0	0	0	0	0	0	0	0	0
4	2	2	3	2	2	1	1	1	2	1	1	1	1	2
31	24	26	21	13	21	18	18	18	22	9	8	15	16	18
100	92	81	100	80	82	78	78	100	82	60	60	83	86	88

				junio 2024		julio 2024		agosto 2024		septiembre 2024		octubre 2024	
				1ª quinc.	2ª quinc.	1ª quinc.	2ª quinc.	1ª quinc.	2ª quinc.	1ª quinc.	2ª quinc.	1ª quinc.	2ª quinc.
OTROS NÚCLEOS HABITADOS	PLAYA HONDA	oferta total	nº	58	70	72	52	44	48	96	106	110	91
			%	4	4	4	4	4	4	5	5	4	4
		oferta total (piscina)	nº	13	13	17	4	6	10	20	23	26	15
			%	1	1	1	0	1	1	1	1	1	1
			%*	2	2	2	1	1	2	2	2	2	1
			%	22	19	24	8	14	21	21	22	24	16
		oferta total (piscina privada)	nº	6	7	5	2	4	6	8	9	10	8
			%	0	0	0	0	0	1	0	0	0	0
			%**	1	2	1	1	2	3	1	1	1	1
			%	10	10	7	4	9	13	8	8	9	9
			%*	46	54	29	50	67	60	40	39	38	53
		casas o villas (piscina privada)	nº	2	2	3	0	1	1	3	4	5	4
			%	0	0	0	0	0	0	0	0	0	0
			%***	1	1	1	0	1	1	1	1	1	1
			%	3	3	4	0	2	2	3	4	5	4
			%**	33	29	60	0	25	17	38	44	50	50

% oferta total
%* oferta total con piscina
%** oferta total con piscina privada
%*** oferta casas o villas con piscina privada

OTROS NÚCLEOS HABITADOS	SAN BARTOLOMÉ	oferta total	nº	11	12	16	13	17	15	20	23	27	23
			%	1	1	1	1	2	1	1	1	1	1
		oferta total (piscina)	nº	3	6	6	5	4	3	3	5	9	6
			%	0	0	0	0	0	0	0	0	0	0
			%*	0	1	1	1	1	1	0	0	1	1
			%	27	50	38	38	24	20	15	22	33	26
		oferta total (piscina privada)	nº	0	2	1	1	0	0	1	2	3	2
			%	0	0	0	0	0	0	0	0	0	0
			%**	0	0	0	1	0	0	0	0	0	0
			%	0	17	6	8	0	0	5	9	11	9
			%*	0	33	17	20	0	0	33	40	33	33
		casas o villas (piscina privada)	nº	0	1	1	1	0	0	1	1	2	1
			%	0	0	0	0	0	0	0	0	0	0
			%***	0	0	0	1	0	0	0	0	0	0
			%	0	8	6	8	0	0	5	4	7	4
			%**	0	50	100	100	0	0	100	50	67	50

% oferta total
%* oferta total con piscina
%** oferta total con piscina privada
%*** oferta casas o villas con piscina privada

noviembre 2024		diciembre 2024		enero 2025		febrero 2025		marzo 2025		abril 2025		mayo 2025		valores medios anuales
1ª quinc.	2ª quinc.	1ª quinc.	2ª quinc.	1ª quinc.	2ª quinc.	1ª quinc.	2ª quinc.	1ª quinc.	2ª quinc.	1ª quinc.	2ª quinc.	1ª quinc.	2ª quinc.	
70	79	101	48	49	70	62	60	66	78	86	85	58	72	72
4	4	4	4	5	4	3	3	3	4	4	4	3	4	4
10	17	18	8	8	10	12	9	13	18	22	22	16	17	14
1	1	1	1	1	1	1	0	1	1	1	1	1	1	1
1	1	1	2	2	1	1	1	1	1	2	2	1	2	1
14	22	18	17	16	14	19	15	20	23	26	26	28	24	20
8	10	7	3	5	8	6	5	5	9	10	10	8	8	7
0	0	0	0	0	0	0	0	0	0	0	0	0	0	0
2	1	1	1	2	1	1	1	1	1	1	1	1	1	1
11	13	7	6	10	11	10	8	8	12	12	12	14	11	10
80	59	39	38	63	80	50	56	38	50	45	45	50	47	51
4	6	3	1	2	3	3	3	3	6	7	6	6	5	3
0	0	0	0	0	0	0	0	0	0	0	0	0	0	0
1	1	0	0	1	1	1	1	1	1	1	1	1	1	1
6	8	3	2	4	4	5	5	5	8	8	7	10	7	5
50	60	43	33	40	38	50	60	60	67	70	60	75	63	46

18	21	22	15	15	22	21	20	20	18	20	18	16	21	19
1	1	1	1	1	1	1	1	1	1	1	1	1	1	1
5	10	9	7	6	10	10	10	12	10	9	8	10	12	7
0	0	0	1	1	1	1	1	1	0	0	0	1	1	0
0	1	1	1	1	1	1	1	1	1	1	1	1	1	1
28	48	41	47	40	45	48	50	60	56	45	44	63	57	40
2	5	3	3	3	5	4	4	6	5	3	2	4	6	3
0	0	0	0	0	0	0	0	0	0	0	0	0	0	0
0	1	1	1	1	1	1	1	1	1	0	0	1	1	1
11	24	14	20	20	23	19	20	30	28	15	11	25	29	15
40	50	33	43	50	50	40	40	50	50	33	25	40	50	34
1	4	2	3	3	5	4	4	6	5	3	2	4	6	3
0	0	0	0	0	0	0	0	0	0	0	0	0	0	0
0	1	0	1	2	1	1	1	1	1	1	0	1	1	1
6	19	9	20	20	23	19	20	30	28	15	11	25	29	13
50	80	67	100	100	100	100	100	100	100	100	100	100	100	76

				junio 2024		julio 2024		agosto 2024		septiembre 2024		octubre 2024	
				1ª quinc.	2ª quinc.	1ª quinc.	2ª quinc.	1ª quinc.	2ª quinc.	1ª quinc.	2ª quinc.	1ª quinc.	2ª quinc.
OTROS NÚCLEOS HABITADOS	YAIZA	oferta total	nº	35	47	34	29	27	29	49	54	55	53
			%	2	3	2	2	3	3	2	2	2	2
		oferta total (piscina)	nº	28	39	27	22	22	22	41	44	43	40
			%	2	2	2	2	2	2	2	2	2	2
			%*	3	5	3	4	5	4	4	4	3	3
			%	80	83	79	76	81	76	84	81	78	75
		oferta total (piscina privada)	nº	18	20	13	6	6	7	21	24	26	20
			%	1	1	1	0	1	1	1	1	1	1
			%**	4	5	4	3	3	3	4	4	4	3
			%	51	43	38	21	22	24	43	44	47	38
			%*	64	51	48	27	27	32	51	55	60	50
		casas o villas (piscina privada)	nº	15	18	11	5	5	5	18	22	24	18
			%	1	1	1	0	0	0	1	1	1	1
			%***	4	6	4	4	4	3	4	5	5	4
			%	43	38	32	17	19	17	37	41	44	34
			%**	83	90	85	83	83	71	86	92	92	90

% oferta total
%* oferta total con piscina
%** oferta total con piscina privada
%*** oferta casas o villas con piscina privada

OTROS NÚCLEOS HABITADOS	TÍAS	oferta total	nº	11	9	14	10	8	11	24	24	27	26
			%	1	1	1	1	1	1	1	1	1	1
		oferta total (piscina)	nº	8	5	8	6	5	7	17	16	17	17
			%	0	0	0	0	0	1	1	1	1	1
			%*	1	1	1	1	1	1	2	1	1	1
			%	73	56	57	60	63	64	71	67	63	65
		oferta total (piscina privada)	nº	5	2	3	2	2	4	12	11	11	11
			%	0	0	0	0	0	0	1	0	0	0
			%**	1	0	1	1	1	2	2	2	2	2
			%	45	22	21	20	25	36	50	46	41	42
			%*	63	40	38	33	40	57	71	69	65	65
		casas o villas (piscina privada)	nº	4	2	2	2	2	3	10	8	7	7
			%	0	0	0	0	0	0	0	0	0	0
			%***	1	1	1	1	2	2	2	2	1	2
			%	36	22	14	20	25	27	42	33	26	27
			%**	80	100	67	100	100	75	83	73	64	64

% oferta total
%* oferta total con piscina
%** oferta total con piscina privada
%*** oferta casas o villas con piscina privada

noviembre 2024		diciembre 2024		enero 2025		febrero 2025		marzo 2025		abril 2025		mayo 2025		valores medios anuales
1ª quinc.	2ª quinc.	1ª quinc.	2ª quinc.	1ª quinc.	2ª quinc.	1ª quinc.	2ª quinc.	1ª quinc.	2ª quinc.	1ª quinc.	2ª quinc.	1ª quinc.	2ª quinc.	
46	56	65	30	27	47	46	46	45	49	46	45	38	39	43
2	3	2	3	3	2	2	2	2	2	2	2	2	2	2
37	45	54	26	22	36	34	34	32	35	33	31	29	27	33
2	2	2	2	2	2	2	2	2	2	1	1	2	1	2
4	4	4	5	4	3	3	3	3	3	2	2	3	2	4
80	80	83	87	81	77	74	74	71	71	72	69	76	69	77
17	23	30	9	5	19	14	15	14	16	15	14	12	9	16
1	1	1	1	0	1	1	1	1	1	1	1	1	0	1
4	3	6	3	2	3	2	2	2	2	2	2	2	1	3
37	41	46	30	19	40	30	33	31	33	33	31	32	23	35
46	51	56	35	23	53	41	44	44	46	45	45	41	33	45
16	22	28	9	5	16	13	14	13	15	14	13	11	8	14
1	1	1	1	0	1	1	1	1	1	1	1	1	0	1
4	4	4	4	3	3	3	3	2	3	2	2	2	2	3
35	39	43	30	19	34	28	30	29	31	30	29	29	21	31
94	96	93	100	100	84	93	93	93	94	93	93	92	89	90

25	29	34	12	13	21	18	21	17	18	19	20	6	13	18
1	1	1	1	1	1	1	1	1	1	1	1	0	1	1
17	20	25	9	10	16	14	14	11	12	12	13	4	6	12
1	1	1	1	1	1	1	1	1	1	1	1	0	0	1
2	2	2	2	2	1	1	1	1	1	1	1	0	1	1
68	69	74	75	77	76	78	67	65	67	63	65	67	46	66
13	15	20	6	7	11	10	10	7	8	9	10	4	5	8
1	1	1	1	1	1	1	1	0	0	0	0	0	0	0
3	2	4	2	3	2	2	2	1	1	1	1	1	1	2
52	52	59	50	54	52	56	48	41	44	47	50	67	38	44
76	75	80	67	70	69	71	71	64	67	75	77	100	83	66
10	12	16	4	5	8	7	7	5	6	8	9	4	4	6
1	1	1	0	0	0	0	0	0	0	0	0	0	0	0
2	2	2	2	3	1	1	1	1	1	1	2	1	1	2
40	41	47	33	38	38	39	33	29	33	42	45	67	31	35
77	80	80	67	71	73	70	70	71	75	89	90	100	80	79

				junio 2024		julio 2024		agosto 2024		septiembre 2024		octubre 2024	
				1ª quinc.	2ª quinc.	1ª quinc.	2ª quinc.	1ª quinc.	2ª quinc.	1ª quinc.	2ª quinc.	1ª quinc.	2ª quinc.
OTROS NÚCLEOS HABITADOS	TINAJO	oferta total	nº	36	34	29	30	16	18	26	38	43	41
			%	2	2	2	2	1	2	1	2	2	2
		oferta total (piscina)	nº	11	10	7	4	1	4	7	11	14	9
			%	1	1	0	0	0	0	0	0	1	0
			%*	1	1	1	1	0	1	1	1	1	1
			%	31	29	24	13	6	22	27	29	33	22
		oferta total (piscina privada)	nº	10	9	7	4	1	3	7	11	12	8
			%	1	1	0	0	0	0	0	0	0	0
			%**	2	2	2	2	1	1	1	2	2	1
			%	28	26	24	13	6	17	27	29	28	20
			%*	91	90	100	100	100	75	100	100	86	89
		casas o villas (piscina privada)	nº	9	9	7	4	0	2	7	9	10	7
			%	1	1	0	0	0	0	0	0	0	0
			%***	3	3	3	3	0	1	2	2	2	2
			%	25	26	24	13	0	11	27	24	23	17
			%**	90	100	100	100	0	67	100	82	83	88

% oferta total
%* oferta total con piscina
%** oferta total con piscina privada
%*** oferta casas o villas con piscina privada

OTROS NÚCLEOS HABITADOS	FAMARA	oferta total	nº	59	57	53	28	16	4	20	54	68	56
			%	4	3	3	2	1	0	1	2	3	2
		oferta total (piscina)	nº	4	2	4	1	0	0	3	3	3	1
			%	0	0	0	0	0	0	0	0	0	0
			%*	0	0	1	0	0	0	0	0	0	0
			%	7	4	8	4	0	0	15	6	4	2
		oferta total (piscina privada)	nº	2	1	1	1	0	0	2	3	0	0
			%	0	0	0	0	0	0	0	0	0	0
			%**	0	0	0	1	0	0	0	0	0	0
			%	3	2	2	4	0	0	10	6	0	0
			%*	50	50	25	100	0	0	67	100	0	0
		casas o villas (piscina privada)	nº	2	1	1	1	0	0	2	3	0	0
			%	0	0	0	0	0	0	0	0	0	0
			%***	1	0	0	1	0	0	0	1	0	0
			%	3	2	2	4	0	0	10	6	0	0
			%**	100	100	100	100	0	0	100	100	0	0

% oferta total
%* oferta total con piscina
%** oferta total con piscina privada
%*** oferta casas o villas con piscina privada

noviembre 2024		diciembre 2024		enero 2025		febrero 2025		marzo 2025		abril 2025		mayo 2025		valores medios anuales
1ª quinc.	2ª quinc.	1ª quinc.	2ª quinc.	1ª quinc.	2ª quinc.	1ª quinc.	2ª quinc.	1ª quinc.	2ª quinc.	1ª quinc.	2ª quinc.	1ª quinc.	2ª quinc.	
33	41	42	25	28	35	36	39	31	35	37	36	34	36	33
2	2	2	2	3	2	2	2	2	2	2	2	2	2	2
10	16	18	9	12	17	15	15	13	14	14	14	16	16	12
1	1	1	1	1	1	1	1	1	1	1	1	1	1	1
1	1	1	2	2	2	1	1	1	1	1	1	1	1	1
30	39	43	36	43	49	42	38	42	40	38	39	47	44	34
10	16	18	9	12	17	15	15	13	14	14	14	16	16	11
1	1	1	1	1	1	1	1	1	1	1	1	1	1	1
2	2	4	3	5	3	3	2	2	2	2	2	2	2	2
30	39	43	36	43	49	42	38	42	40	38	39	47	44	33
100	100	100	100	100	100	100	100	100	100	100	100	100	100	97
8	12	15	7	9	13	11	11	10	11	11	11	13	13	9
0	1	1	1	1	1	1	1	0	1	0	0	1	1	0
2	2	2	3	5	2	2	2	2	2	2	2	2	3	2
24	29	36	28	32	37	31	28	32	31	30	31	38	36	26
80	75	83	78	75	76	73	73	77	79	79	79	81	81	79

52	58	65	30	33	64	60	61	60	65	56	55	50	56	49
3	3	2	3	3	3	3	3	3	3	3	2	3	3	3
2	3	3	0	1	6	7	8	8	8	7	7	6	6	4
0	0	0	0	0	0	0	0	0	0	0	0	0	0	0
0	0	0	0	0	1	1	1	1	1	1	1	1	1	0
4	5	5	0	3	9	12	13	13	12	13	13	12	11	7
0	2	1	0	0	3	4	5	5	5	4	4	3	3	2
0	0	0	0	0	0	0	0	0	0	0	0	0	0	0
0	0	0	0	0	0	1	1	1	1	1	1	0	0	0
0	3	2	0	0	5	7	8	8	8	7	7	6	5	4
0	67	33	0	0	50	57	63	63	63	57	57	50	50	42
0	2	1	0	0	3	4	4	4	4	4	4	3	3	2
0	0	0	0	0	0	0	0	0	0	0	0	0	0	0
0	0	0	0	0	1	1	1	1	1	1	1	1	1	0
0	3	2	0	0	5	7	7	7	6	7	7	6	5	4
0	100	100	0	0	100	100	80	80	80	100	100	100	100	68

RELACIÓN DE OFERTA EN BOOKING.COM EN RELACIÓN A LA OFERTA DE PISCINAS POR TIPO DE SUELO (Fuente: Elaboración Propia)

LANZAROTE			PLAYA BLANCA	PTO. DEL CARMEN	COSTA TEGUISE	PUERTO CALERO	SUELOS TURÍSTICOS	ARRECIFE
1858	OFERTA TOTAL	nº	394	304	181	40	919	168
100		%	21	16	10	2	49	9
998	OFERTA CON PISCINA	nº	301	208	157	29	695	10
53		%	16	11	8	2	37	1
		%*	29	21	16	3	69	1
		%	75	68	86	70		6
517	OFERTA CON PISCINA PRIVADA	nº	227	71	56	20	375	3
27		%	12	4	3	1	19	0
51		%**	43	14	11	4	71	1
		%	55	22	30	49		2
		%*	73	33	34	69		35
421	CASAS Y/O VILLAS CON PISCINA PRIVADA	nº	221	39	21	18	300	3
22		%	11	2	1	1	15	0
81		%***	51	9	5	4	70	1
		%	54	13	12	43		2
		%**	97	55	39	89		93

% oferta total
%* oferta total con piscina
%** oferta total con piscina privada
%*** oferta casas o villas con piscina priv.

HARÍA	TEGUISE	PLAYA HONDA	SAN BARTOLOM.	YAIZA	TÍAS	TINAJO	FAMARA	OTROS NÚCLEOS
15	40	72	19	43	18	33	49	288
1	2	4	1	2	1	2	3	16
1	13	14	7	33	12	12	4	97
0	1	1	0	2	1	1	0	5
0	1	1	1	4	1	1	0	10
10	32	20	40	77	66	34	7	
1	8	7	3	16	8	11	2	56
0	0	0	0	1	0	1	0	3
0	2	1	1	3	2	2	0	11
6	21	10	15	35	44	33	4	
58	65	51	34	45	66	97	42	
1	7	3	3	14	6	9	2	45
0	0	0	0	1	0	0	0	2
0	2	1	1	3	2	2	0	11
5	18	5	13	31	35	26	4	
63	88	46	76	90	79	79	68	

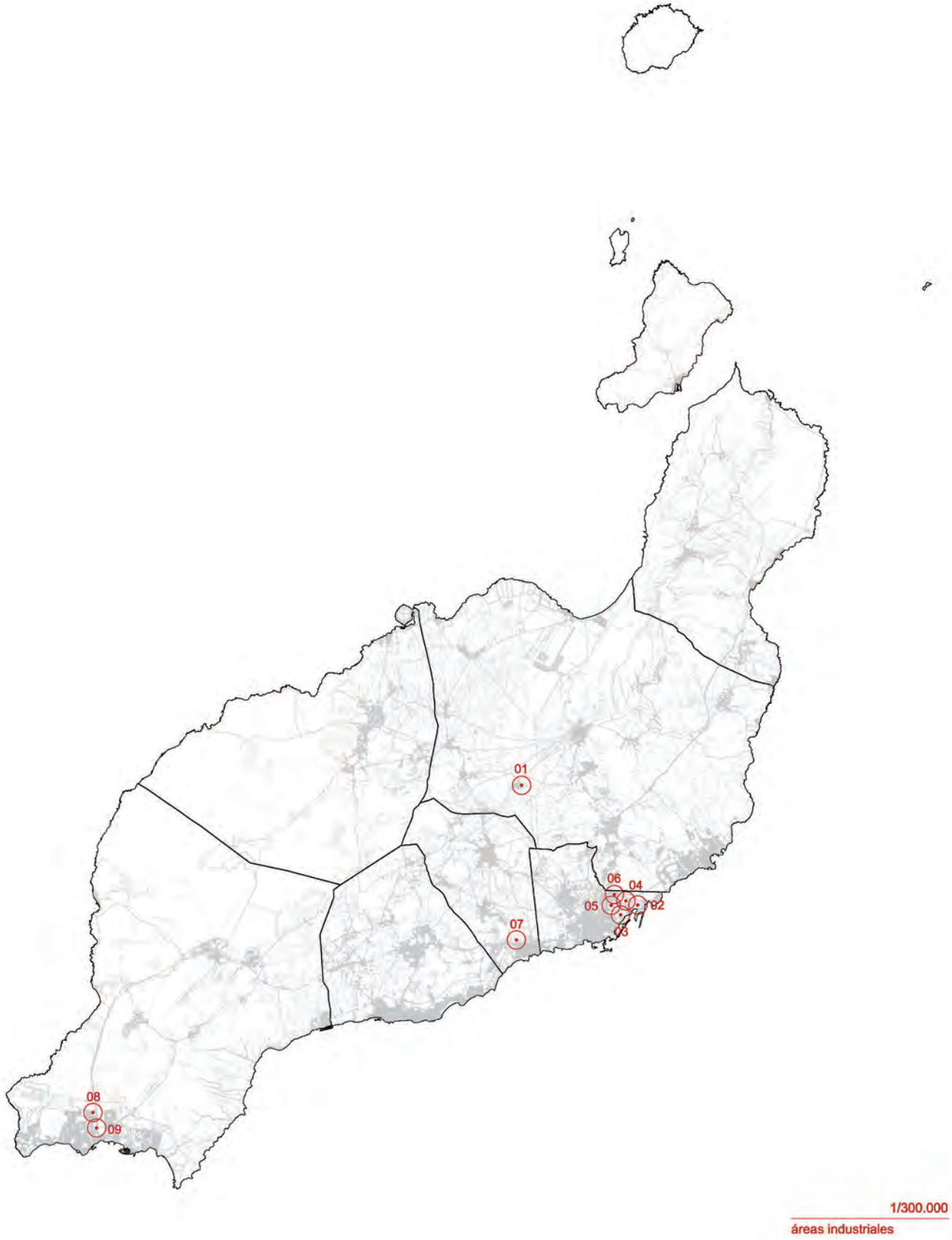
01
02
03
04
05
06
07
08
09
1/300.000
áreas industriales
0
2000
10000
1000
5000
25000

05.9 ÁREAS INDUSTRIALES

Lanzarote presenta 9 áreas industriales, de las que las más importantes se localizan en el sector noreste de la ciudad de Arrecife y en la Zona Industrial de Playa Honda frente al aeropuerto. Sin tratarse de una industria productiva, la mayor parte de los sectores desarrollan actividades comerciales, de almacenamiento y logística. En este sentido se han posicionado estratégicamente frente al puerto de los Mármoles y al aeropuerto de Guacimeta.

La principal amenaza de estos entornos es la falta de inversión y modernización de las naves industriales, convirtiéndose en la actualidad, en el caso de muchas de ellas, en la contribución a un espacio obsoleto y de bajo perfil paisajístico. Por otra parte no se han desarrollado políticas claras de control sobre la normativa estética de las zonas industriales, permitiendo la emergencia de colores corporativos (Fig. 3), el uso de materiales de baja durabilidad, el desproporcionado uso de la publicidad, o el escaso apoyo e inversión en jardinería y mobiliario urbano. En definitiva, se tratan de áreas de gran visibilidad y buena posición logística, en donde sin embargo predomina la baja calidad urbana de sus entornos.

La Ordenanza Estética de la Zona Industrial de Playa Honda, en el Municipio de San Bartolomé (Fig. 1, 2), aprobadas en 2020, han permitido un cambio reseñable en el frente de las naves a la LZ-2 (Fig. 05-06) y dignificar la salida del aeropuerto.

ÁREAS INDUSTRIALES/ LANZAROTE

01. COMPLEJO AGROINDUSTRIAL TEGUISE/
02. LOS MÁRMOLES/ 03. PUERTO NAOS/
04. ALTAVISTA/ 05. ALTAVISTA II/ 06. TENORIO
07. SAN BARTOLOMÉ
08. YAIZA/ 09. YAIZA II

ÁREAS INDUSTRIALES [FOTOS: GRAFCAN+GOOGLE]

005

006

007

008
009

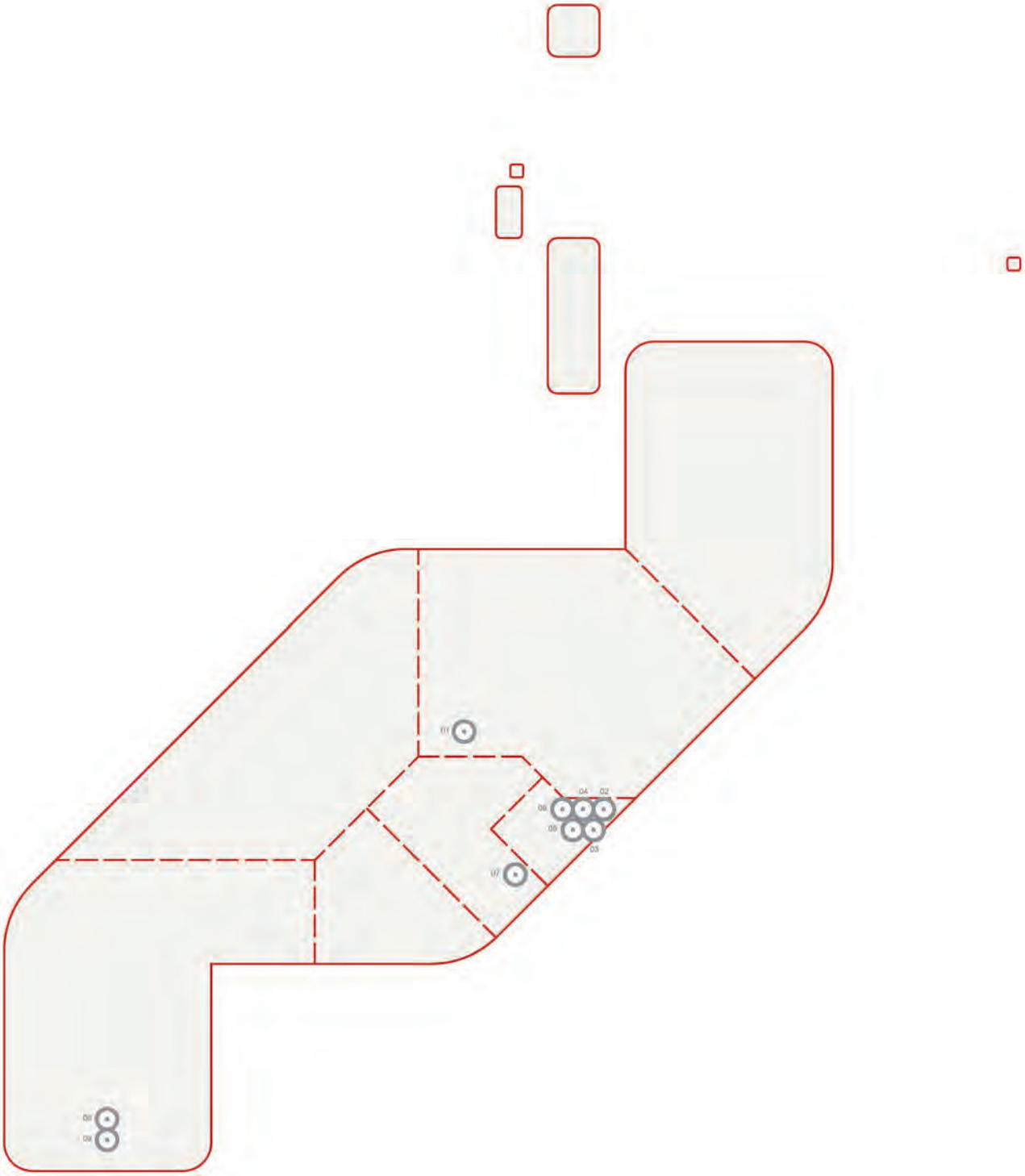

PLANO TOPOLÓGICO DE LAS ZONAS INDUSTRIALES

001

COMERCIAL
SCRIGNO
MAPEI
isover
Placo
SAINT-GOBAIN
AISLAMIENTOS Lanzarote, S.L.
Tu almacén especialista
928 80 62 63
EGA
LA REFORMA
danosa

003

IKEA
FLEX
REYDIMOBEL
MUEBLES LA FACTORIA
TECTRINOX

005

Conforama
Conforama
MAXI HOGAR
VENTA AL PÚBLICO
20%
MAXI HOGAR

002

AISLAMIENTOS
Lanzarote, s.l.
danosa

004

IKEA
FLEX

006

HiperDino
HiperDino
CASH
MAR

ZONA INDUSTRIAL ARRECIFE

VIVEROS
AMARYLL

ALUMINIO-PVC

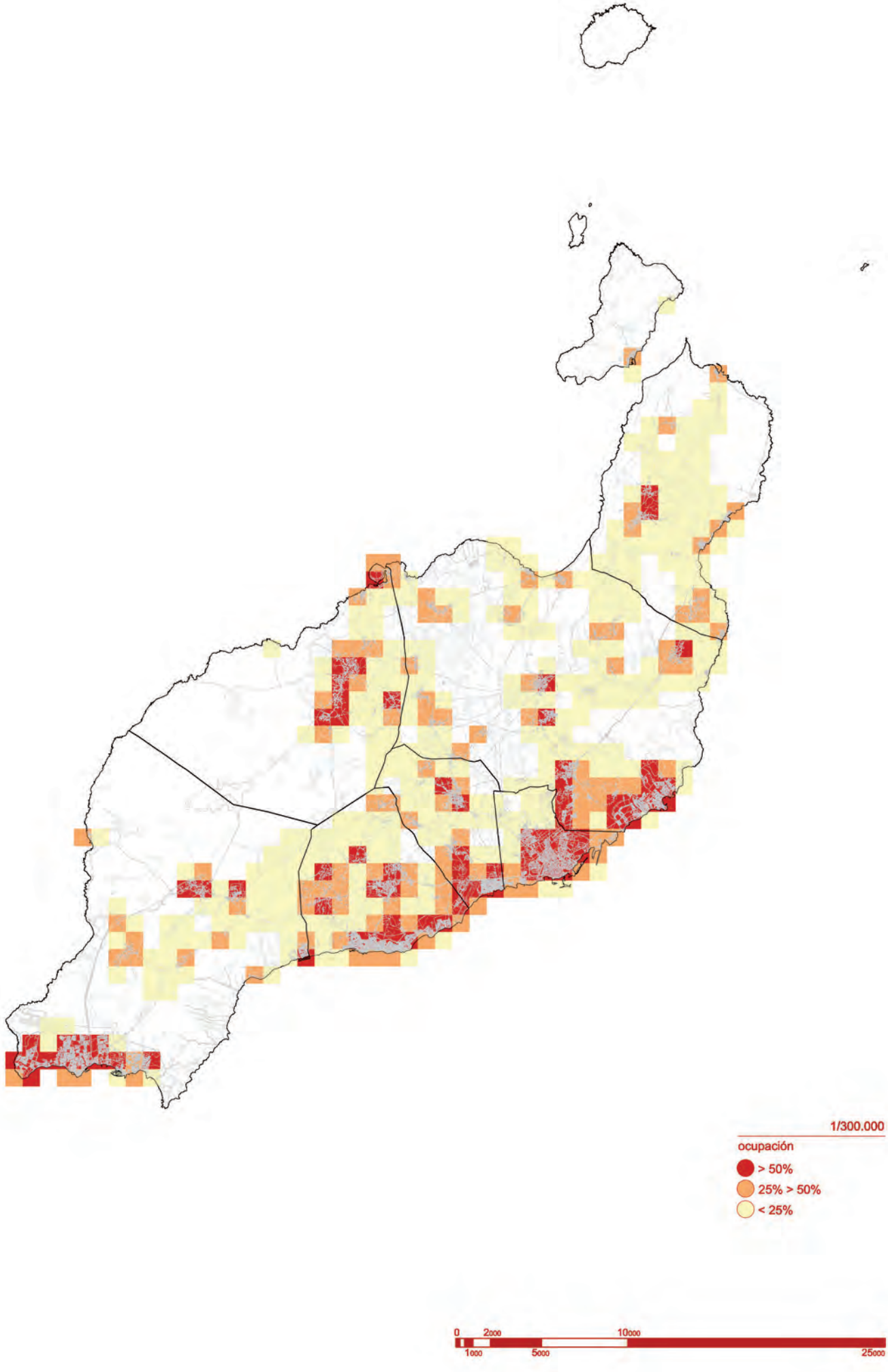
1/300.000
ocupación
> 50%
25% > 50%
< 25%
0
2000
10000
1000
5000
25000

05.10 DISTRIBUCIÓN DE POBLACIÓN



El estudio sobre la distribución de la población dentro de la estructura insular refleja una ocupación por kilómetro cuadrado de gran impacto en tres áreas principalmente: el corredor este de Puerto del Carmen-Costa Teguise; el corredor sur de Playa Blanca; y el corredor transversal de Tinajo. Presentando así, secciones continuas con ocupaciones urbanas mayores a un 50%, y densidades de población que superan las 16.600 personas por kilómetros cuadrado. El continuo crecimiento poblacional y la presión turística producen la constante pregunta sobre la capacidad de carga de la isla de Lanzarote y cómo esta situación genera y/o generará cambios irreversibles en el territorio insular.

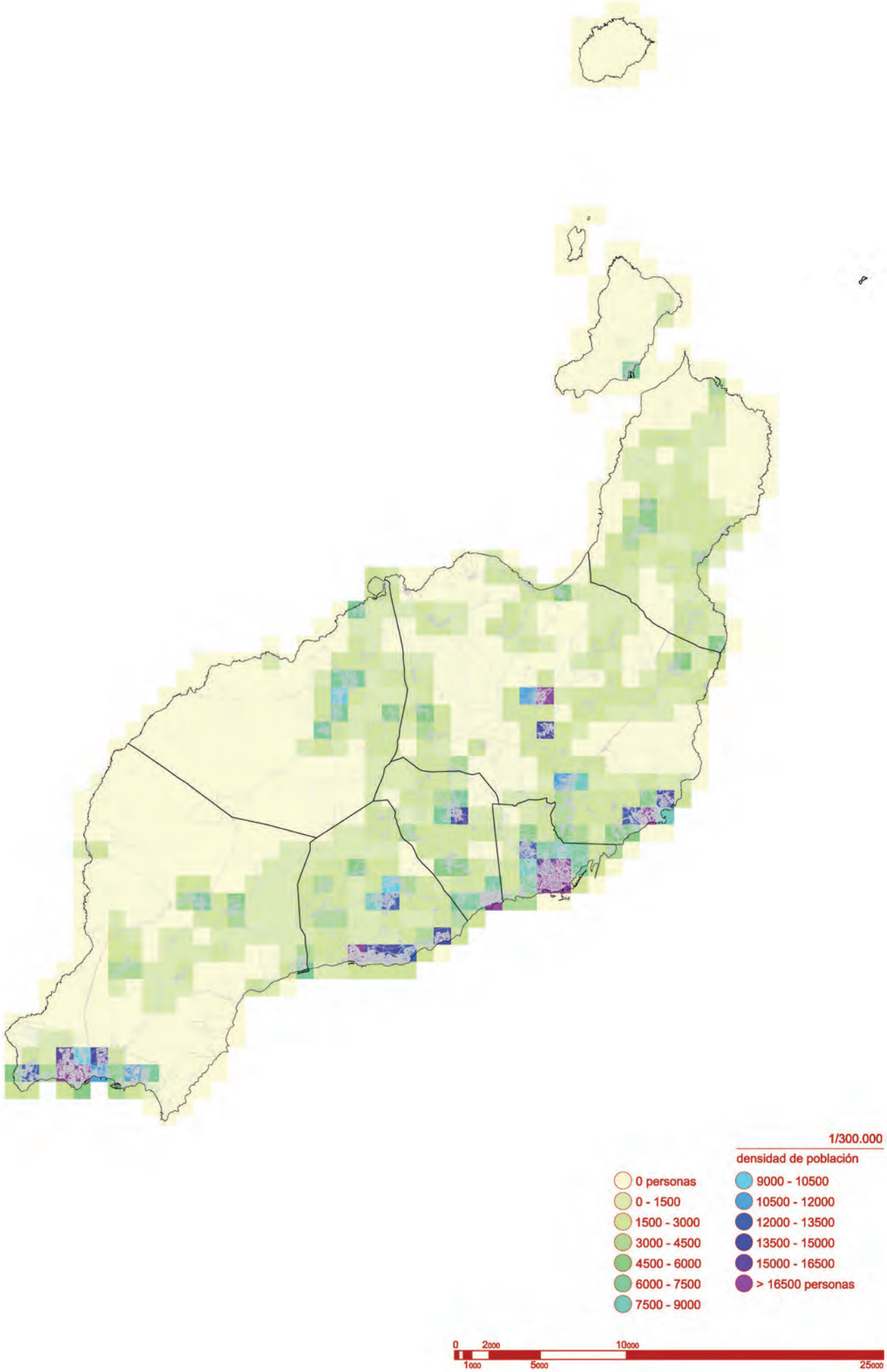
1/300.000
densidad de población
0 personas
0 - 1500
1500 - 3000
3000 - 4500
4500 - 6000
6000 - 7500
7500 - 9000
9000 - 10500
10500 - 12000
12000 - 13500
13500 - 15000
15000 - 16500
> 16500 personas
0
2000
10000
1000
5000
25000

[FOTO: JIN TAIRA]

[FOTO: JIN TAIRA]

06 ESPACIOS LIBRES



La presente sección describe los espacios libres de edificación en el territorio que dan lugar a entornos destinados al turismo y/o al ocio insular. En este sentido se han establecido tres secciones: los parques, el litoral y la jardinería.

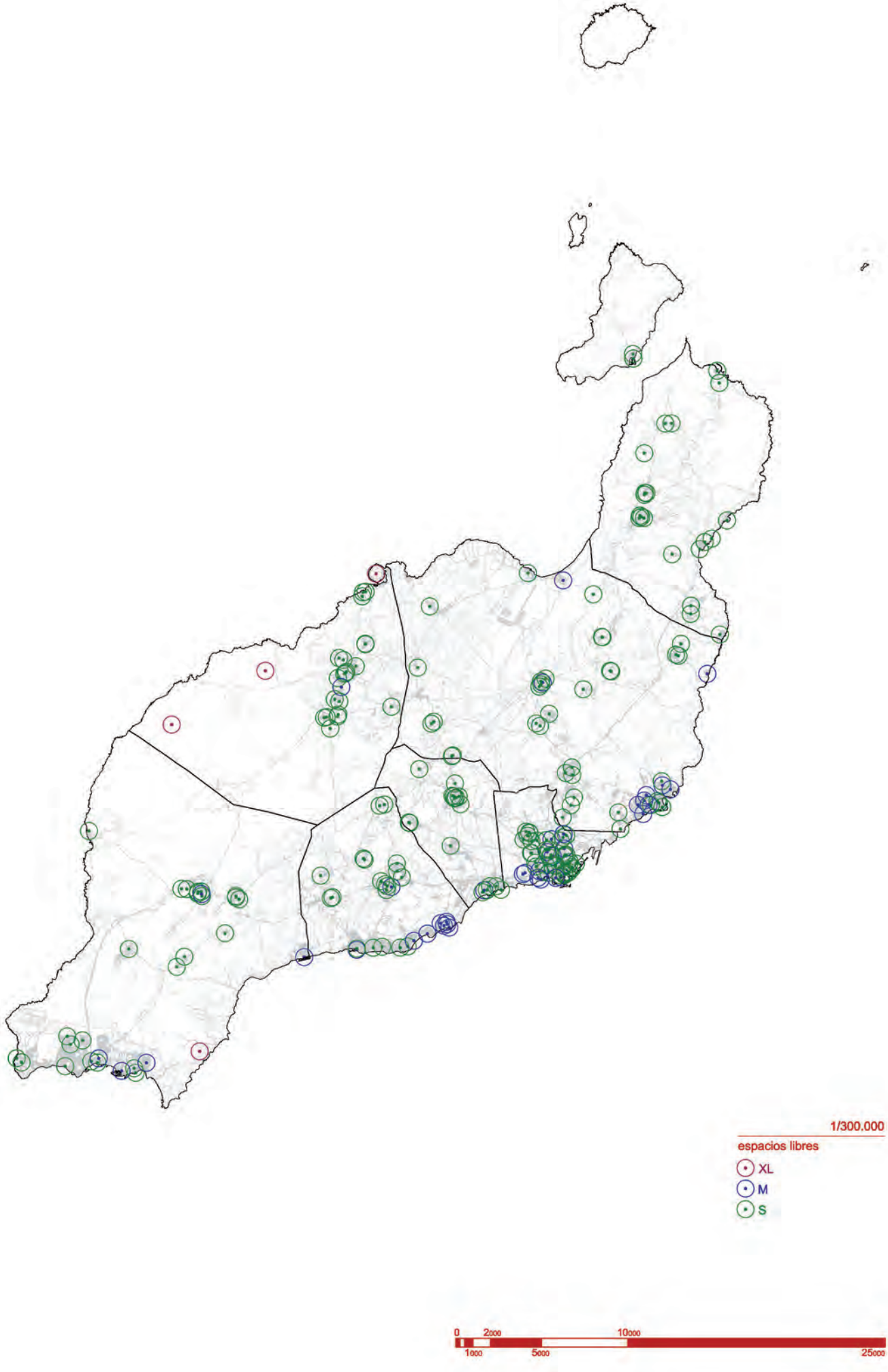
1/300.000
espacios libres
XL
M
S
0
2000
10000
1000
5000
25000

06.1 PARQUES

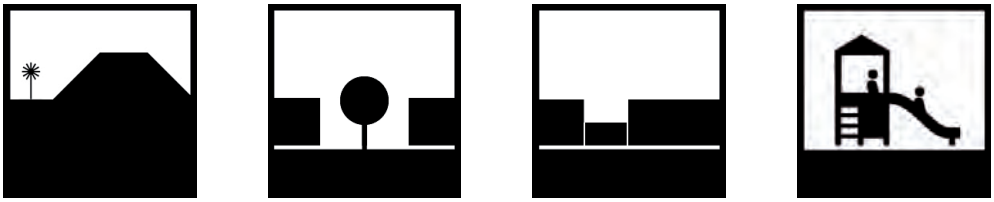

El estudio de parques se ha organizado de acuerdo a una estrategia escalar, atendiendo a tres categorías: como sistemas generales (XL), urbanos (M), y pequeños parques (S).

El análisis se ha desarrollado a escala insular y municipal, contabilizando y geolocalizando 221 unidades. De las cuales, Yaiza cuenta con 30 parques, incluyendo los Ajaches. Tinajo con 24, incluyendo el Parque Nacional de Timanfaya, el Parque Natural de los Volcanes y la Santa. Tías por su parte cuenta con 28 y San Bartolomé con 17. Arrecife duplica la media con 53 parques y Teguise con 47, mientras Haría cuenta con 22.

Al margen de la inclusión de los parques naturales en la presente categoría como parques XL, Lanzarote no cuenta con un verdadero parque urbano como sistema general intermunicipal. Así mismo el número de parques urbanos de escala media son escasos, mientras resulta llamativa la proliferación de parque infantiles.

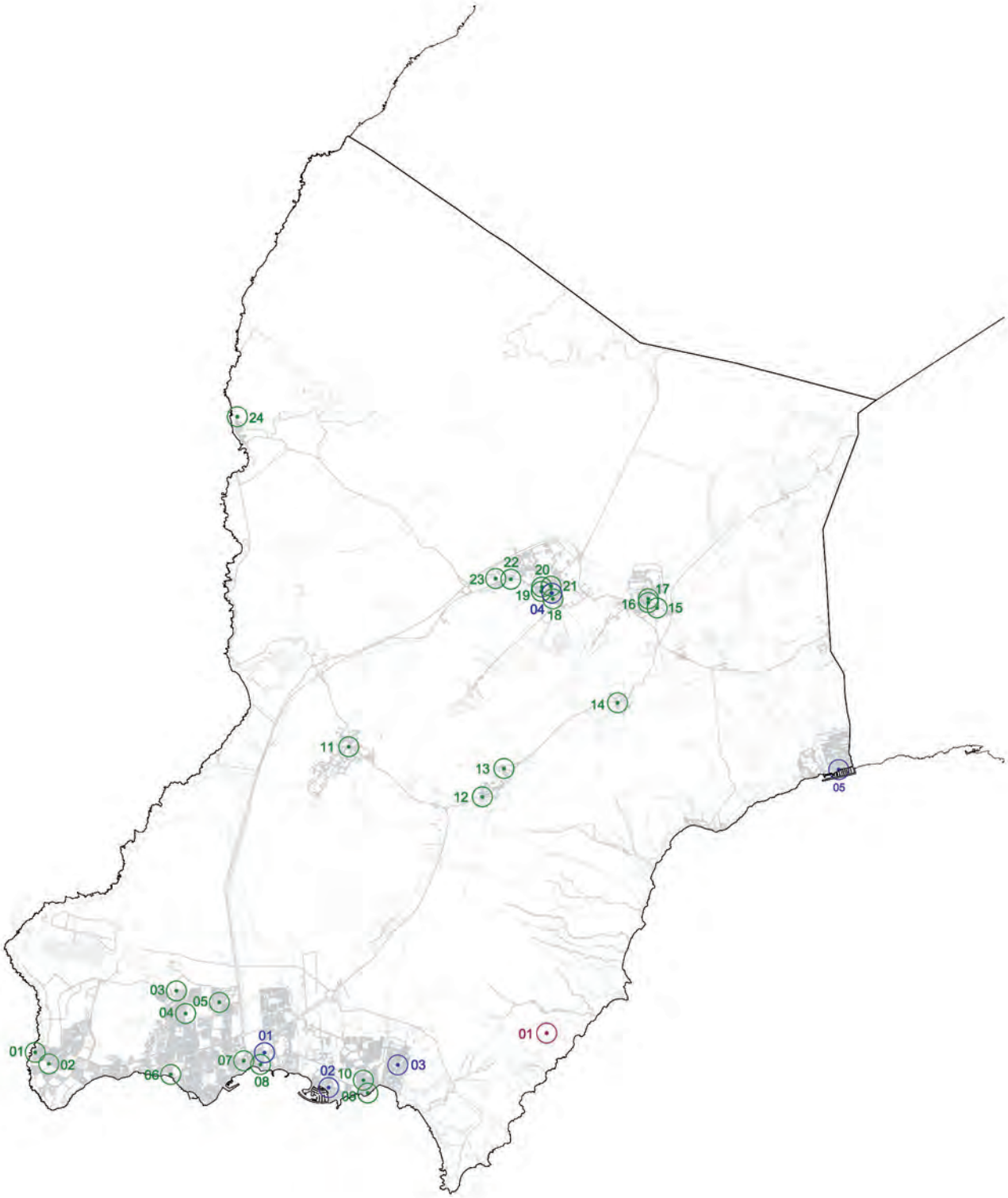

1/125.000

espacios libres

XL

M

S

0 1000 5000

500 2000 10000

YAIZA/ PARQUES



YAIZA/ PARQUES [FOTOS: GRAFCAN+GOOGLE]

013

014

015

016

017

018

019

020

021

022

023

024

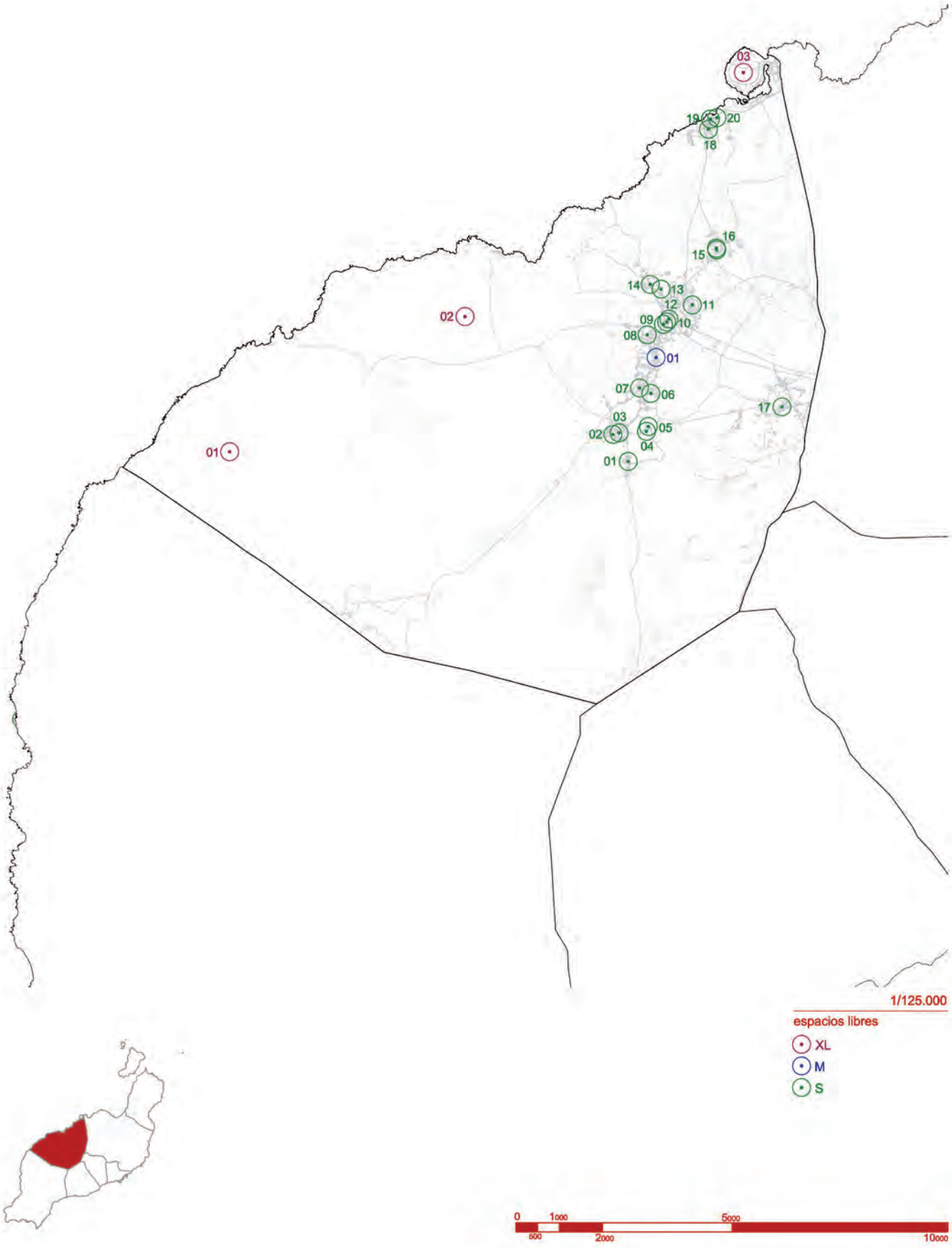

TINAJO/ PARQUES





TINAJO/ PARQUES [FOTOS: GRAFCAN+GOOGLE]

009
010
011
012
013
014
015
016
017
018
019
020

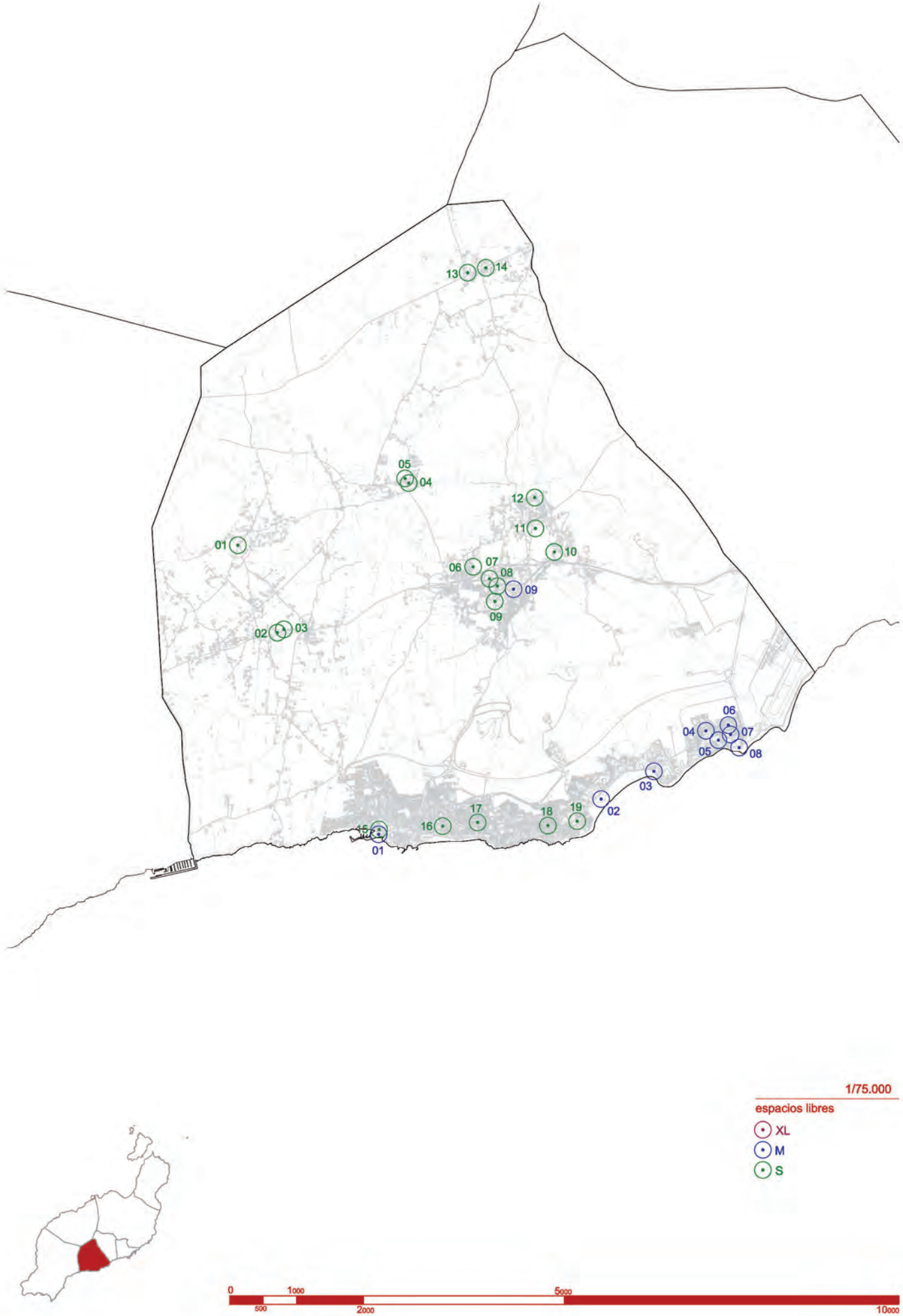

TÍAS/ PARQUES

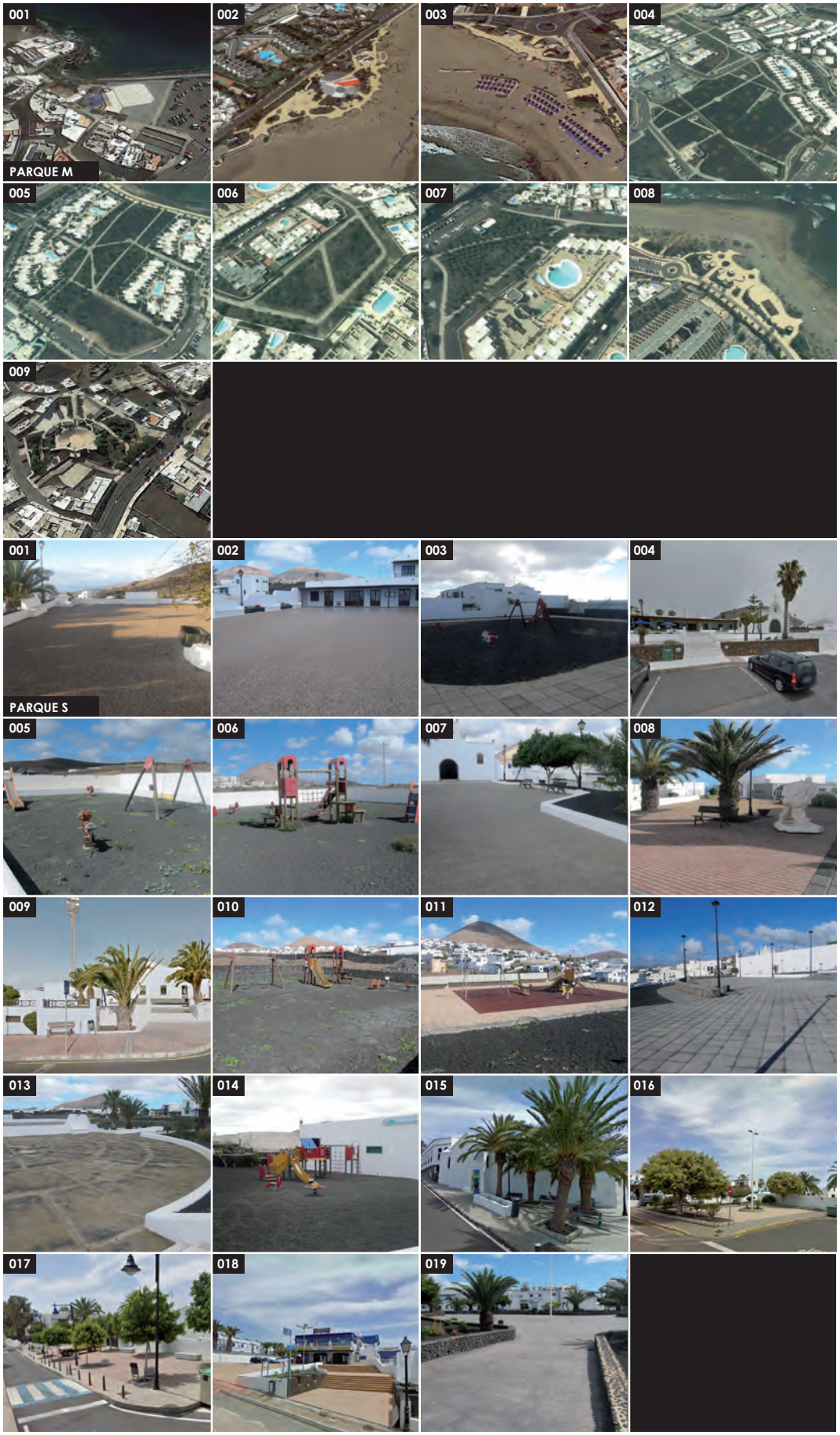

TÍAS/ PARQUES [FOTOS: GRAFCAN+GOOGLE]

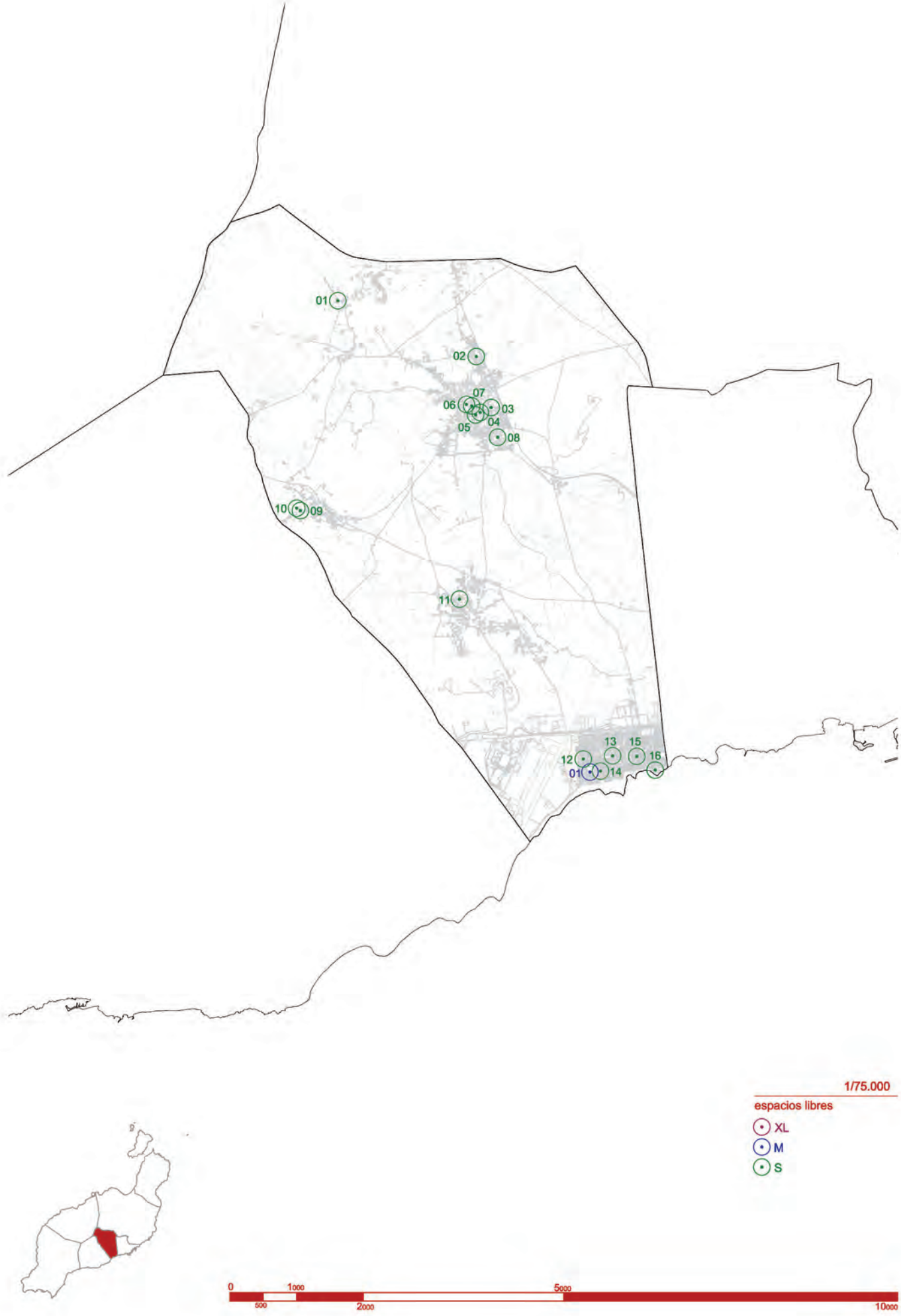

SAN BARTOLOMÉ/ PARQUES



SAN BARTOLOMÉ/ PARQUES [FOTOS: GRAFCAN+GOOGLE]

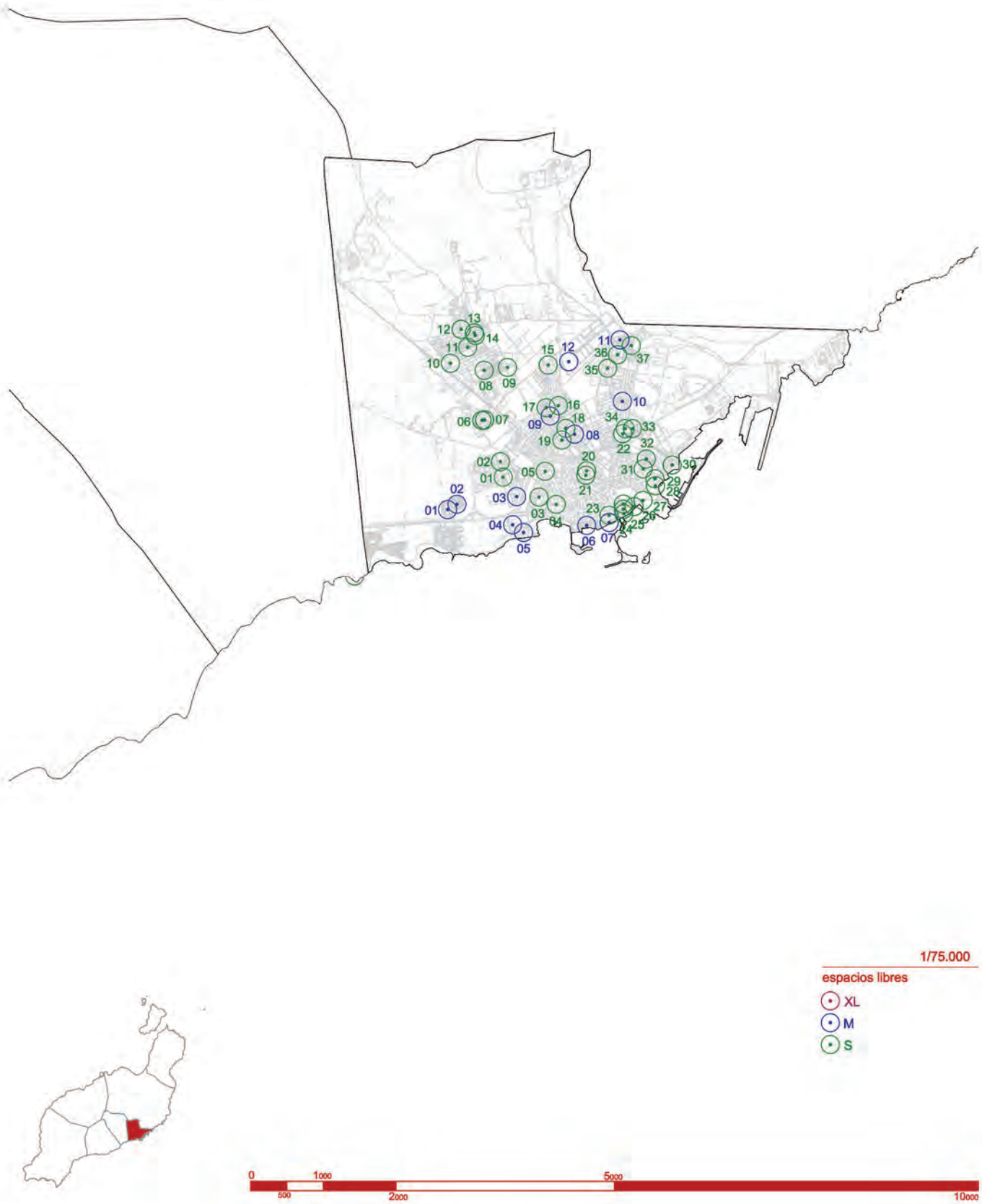

ARRECIFE/ PARQUES



ARRECIFE/ PARQUES [FOTOS: GRAFCAN+GOOGLE]


021


022


023


024

025

026

027

028

029

030


031


032

033

034

035

036

037

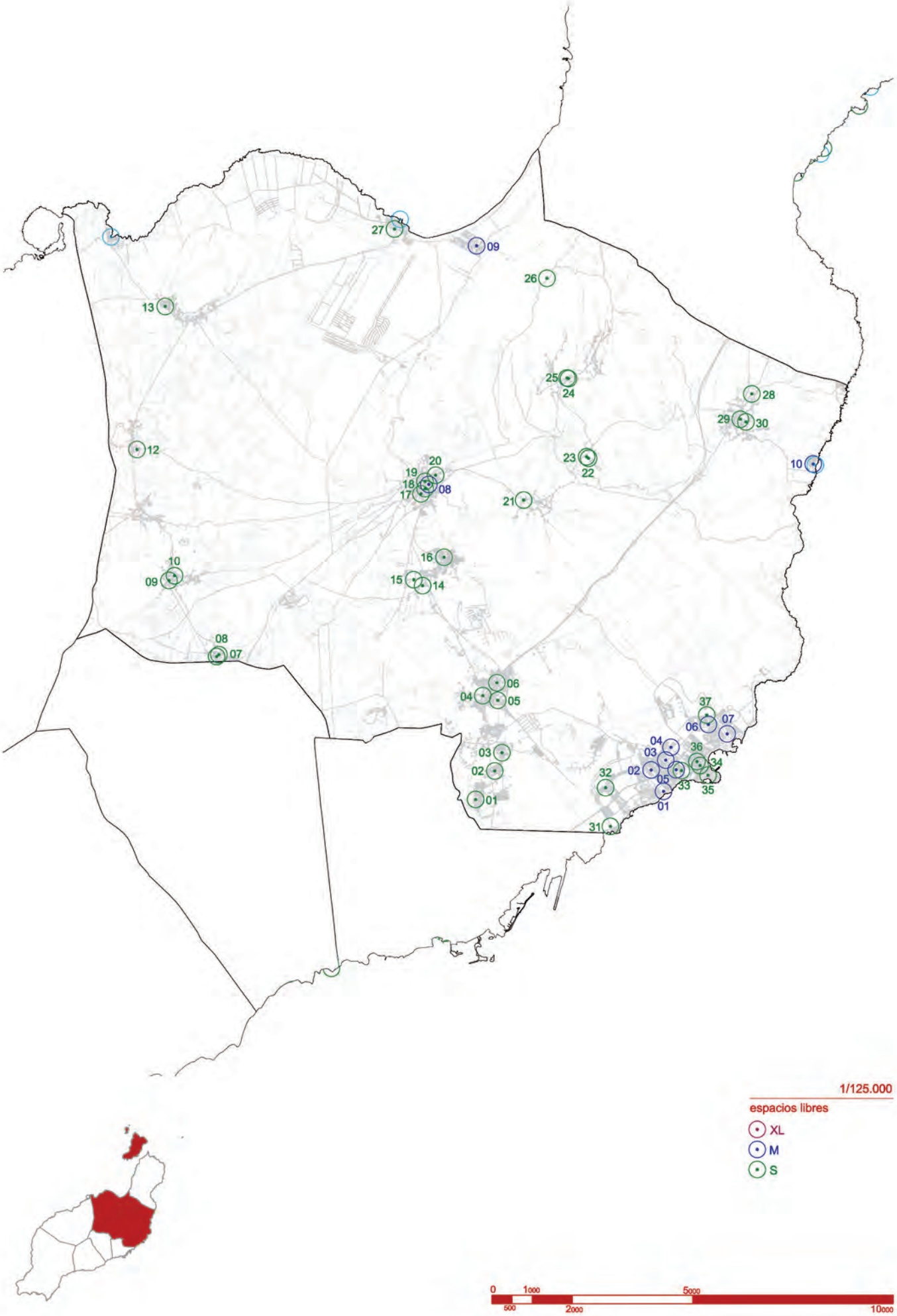

TEGUISE/ PARQUES

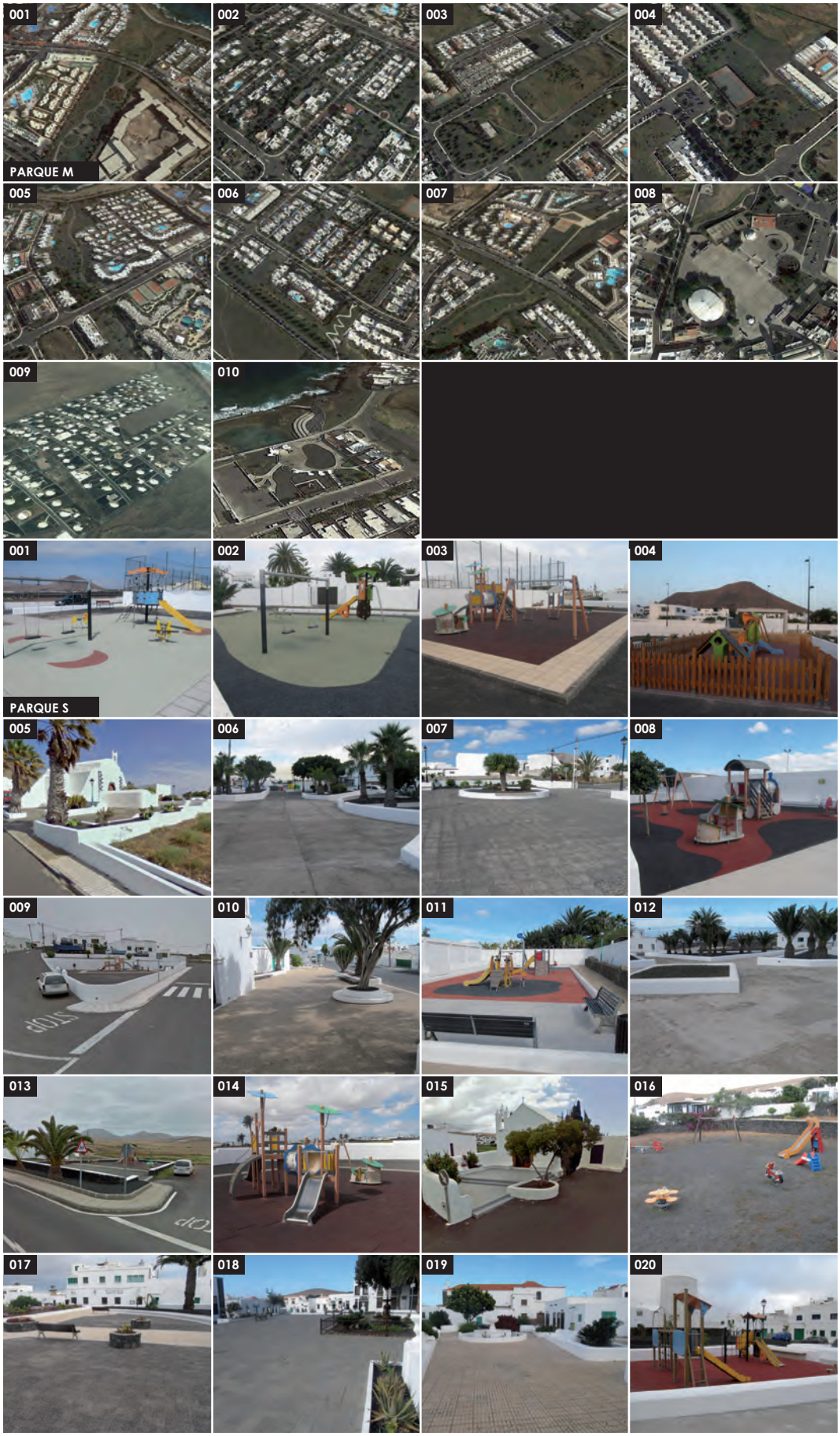

TEGUISE/ PARQUES [FOTOS: GRAFCAN+GOOGLE]


021
022
023
024
025
026
027
028
029
030
031
032
033
034
035
036
037

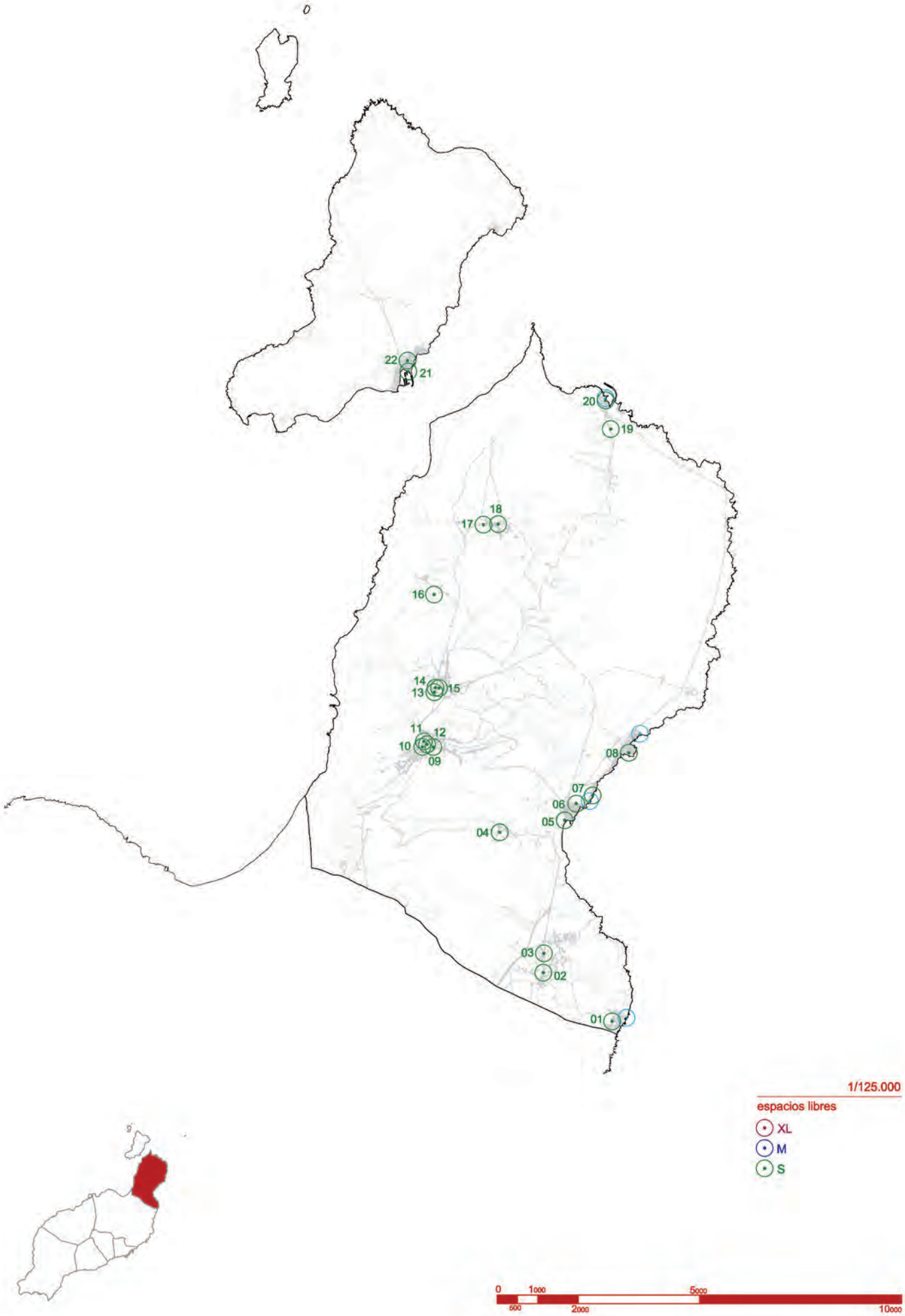

HARÍA/ PARQUES

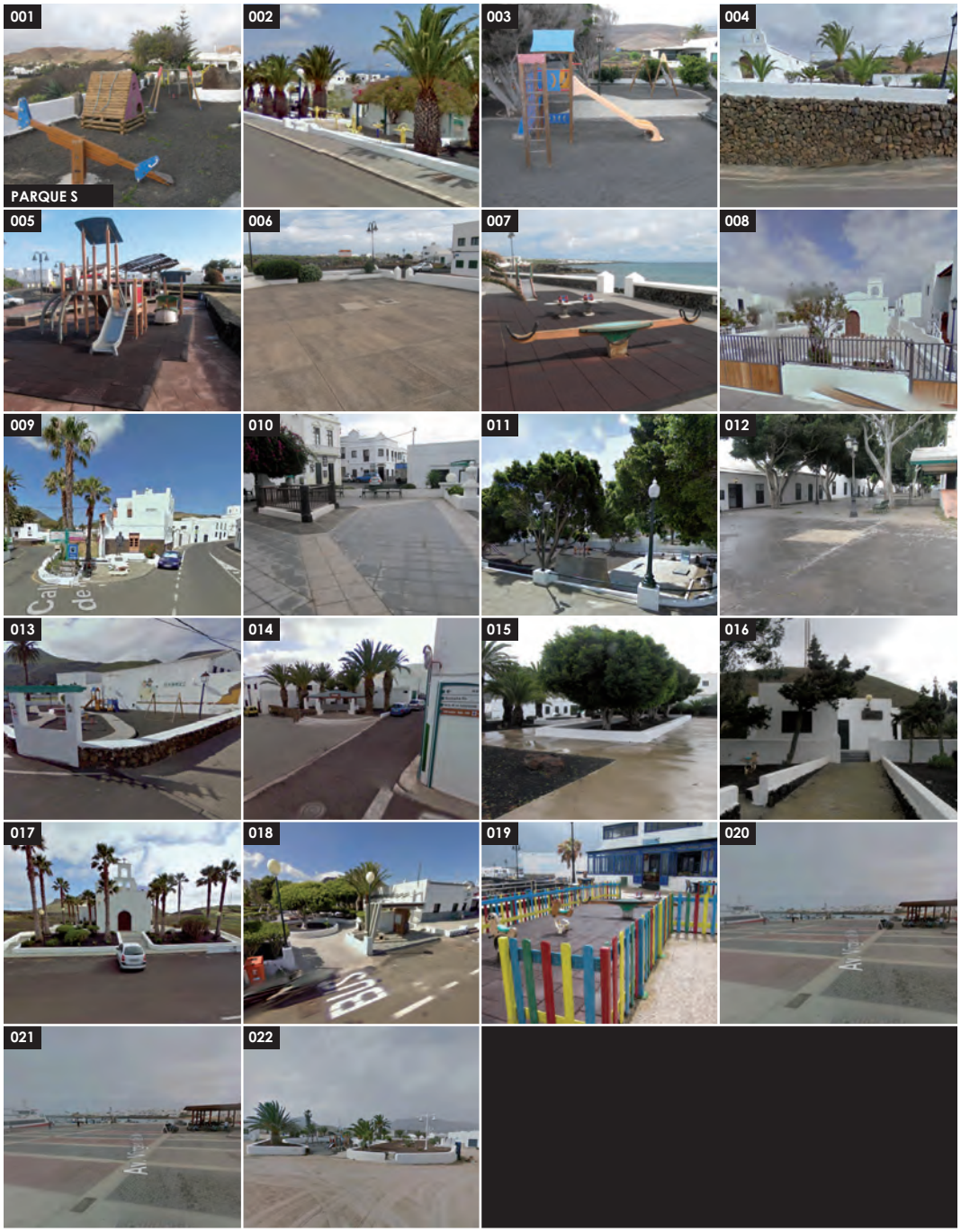
001
PARQUE S
002
003
004
005
006
007
008
009
010
011
012
013
014
015
016
017
018
019
020
021
022

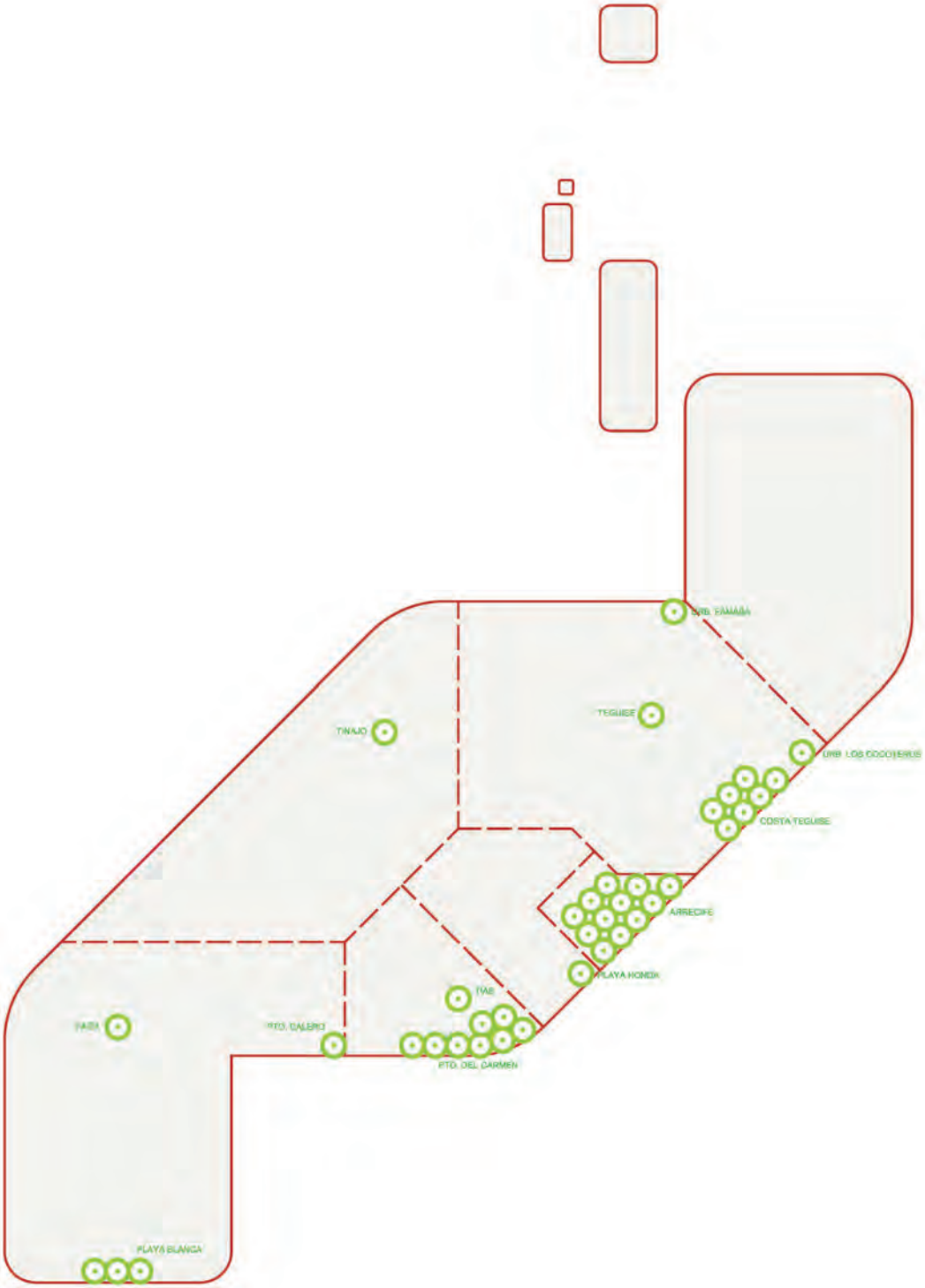

PLANO TOPOLÓGICO DE PARQUES "M"

06.1.1 PARQUES M

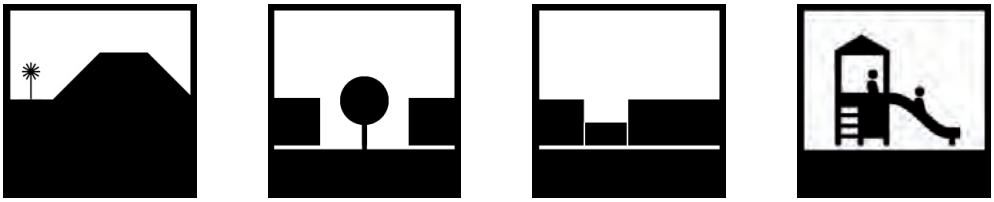

El presente estudio se centra en los parques de tamaño M.

MUNICIPIO : YAIZA

LOCALIDAD : YAIZA 04

SUPERFICIE : 12.65,3 m2

VEGETACIÓN : ARBOLADO, ARBUSTIVO BAJO Y ALTO PORTE

ESPECIES:

-PHOENIX CANARIENSIS
-FICUS MICROCARPA
-ARBUSTO BAJO PORTE

MUNICIPIO : YAIZA

LOCALIDAD : PTO. CALERO 05

SUPERFICIE : 2.091 m2

VEGETACIÓN : ARBOLADO , ALTO PORTE

-WASHINGTONIAS
-FICUS MICROCARPA

MUNICIPIO : YAIZA

LOCALIDAD : PLAYA BLANCA 01

SUPERFICIE : 17.297,2 m2

VEGETACIÓN : ARBOLADO

ESPECIES:

-PHOENIX CANARIENSIS
-PINUS

MUNICIPIO : YAIZA

LOCALIDAD : PLAYA BLANCA 02

SUPERFICIE : 9.987,9 m2

VEGETACIÓN : ARBOLADO , ARBUSTIVO BAJO Y ALTO PORTE

ESPECIES:

-PHOENIX CANARIENSIS
-WASHINGTONIAS
-FICUS MICROCARPA
-CACTACEAS
-ARBUSTO BAJO PORTE
-ARBUSTO ALTO PORTE

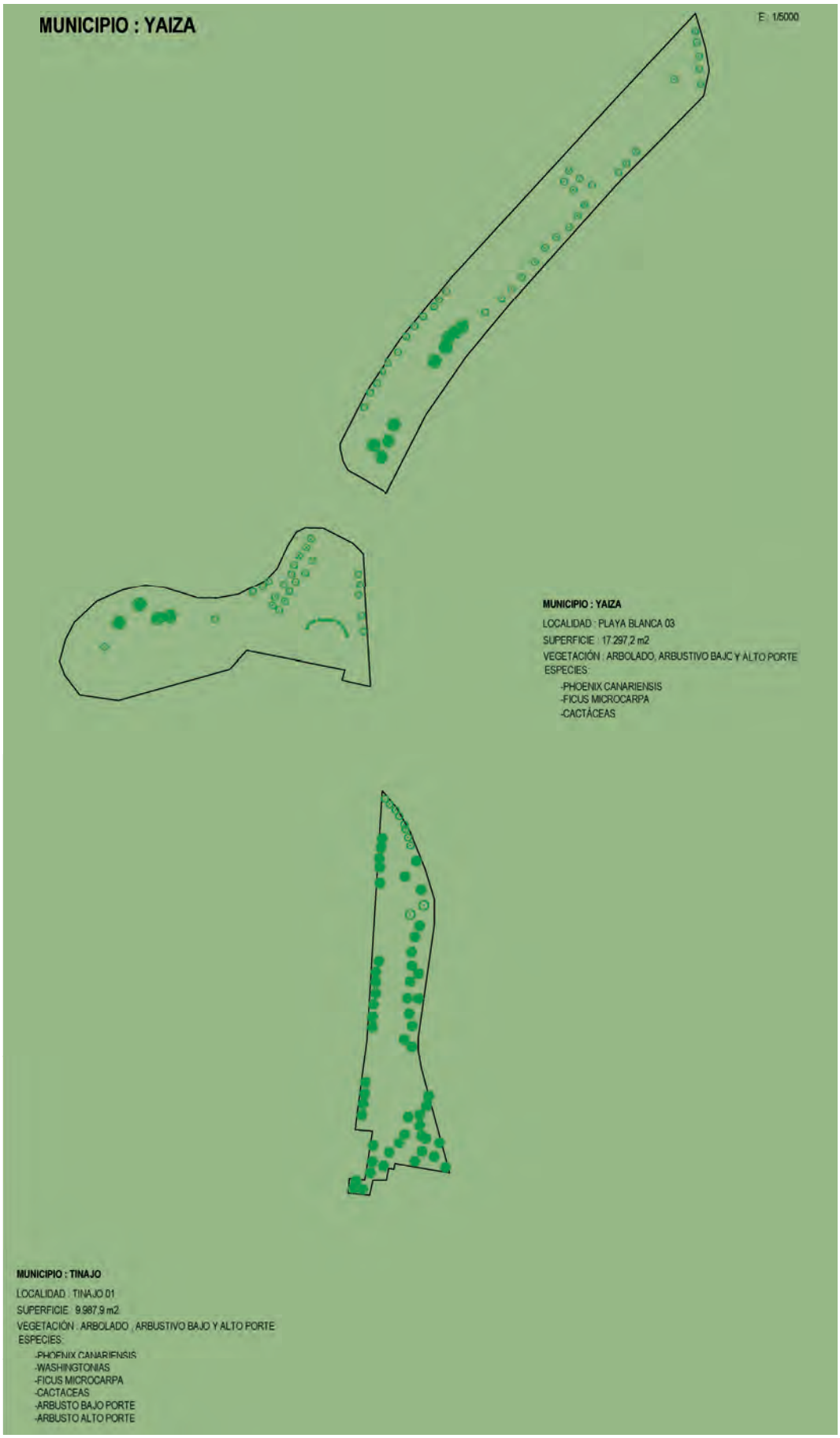
MUNICIPIO : YAIZA
E: 1/5000
MUNICIPIO : YAIZA
LOCALIDAD : PLAYA BLANCA 03
SUPERFICIE : 17.297,2 m2
VEGETACIÓN : ARBOLADO, ARBUSTIVO BAJO Y ALTO PORTE
ESPECIES:
-PHOENIX CANARIENSIS
-FICUS MICROCARPA
-CACTÁCEAS
MUNICIPIO : TINAJO
LOCALIDAD : TINAJO 01
SUPERFICIE : 9.987,9 m2
VEGETACIÓN : ARBOLADO , ARBUSTIVO BAJO Y ALTO PORTE
ESPECIES:
-PHOENIX CANARIENSIS
-WASHINGTONIAS
-FICUS MICROCARPA
-CACTACEAS
-ARBUSTO BAJO PORTE
-ARBUSTO ALTO PORTE

MUNICIPIO : TÍAS

LOCALIDAD : PTO. DEL CARMEN 01

SUPERFICIE : 3.560,5 m2

VEGETACIÓN : ARBOLADO, ARBUSTIVO DE BAJO Y ALTO PORTE

ESPECIES:

-WASHINGTONIAS

-CACTÁCEAS

MUNICIPIO : TÍAS

LOCALIDAD : LOS POCILLOS 03

SUPERFICIE : 1.831,3 m2

VEGETACIÓN : ARBOLADO , ARBUSTIVO ALTO PORTE

ESPECIES:

-PHOENIX CANARIENSIS

-PINUS

-FICUS MICROCARPA

-CACTACEAS

-ARBUSTO ALTO PORTE

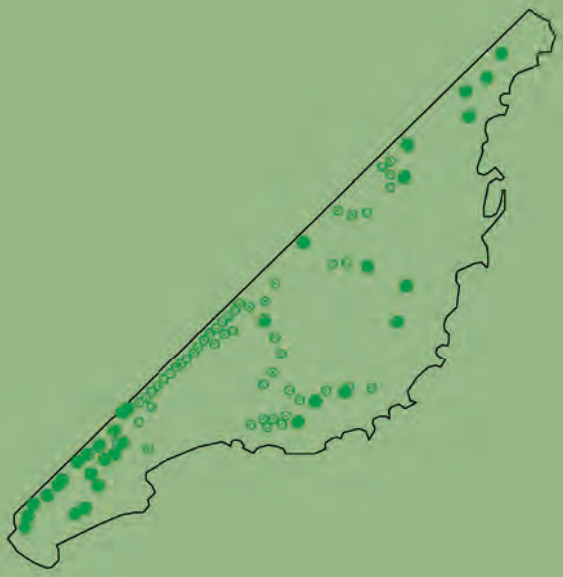

MUNICIPIO : TÍAS

LOCALIDAD : LOS POCILLOS 02

SUPERFICIE : 23.039,1 m2

VEGETACIÓN : ARBOLADO , ARBUSTIVO BAJO Y ALTO PORTE

ESPECIES:

- -PHOENIX CANARIENSIS
- -WASHINGTONIAS
- -FICUS MICROCARPA
- -CACTACEAS
- -ARBUSTO BAJO PORTE
- -ARBUSTO ALTO PORTE

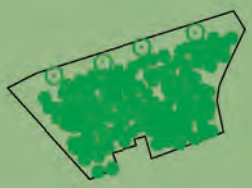

MUNICIPIO : TÍAS

LOCALIDAD : PLAYA BLANCA 01

SUPERFICIE : 17.297,2 m2

VEGETACIÓN : ARBOLADO, ARBUSTIVO DE ALTO PORTE

ESPECIES:

- -WASHINGTONIAS
- -ARBUTO DE ALTO PORTE

MUNICIPIO : TÍAS

LOCALIDAD TÍAS 09
SUPERFICIE : 3.722,2 m2
VEGETACIÓN : ARBOLADO , ARBUSTIVO BAJO Y ALTO PORTE
ESPECIES:
-PHOENIX CANARIENSIS
-FICUS MICROCARPA

MUNICIPIO : TÍAS

LOCALIDAD : LOS POCILLOS 08
SUPERFICIE : 9.987,9 m2
VEGETACIÓN : ARBOLADO , ARBUSTIVO ALTO PORTE
ESPECIES:
-PHOENIX CANARIENSIS
-FICUS MICROCARPA

MUNICIPIO : TÍAS

LOCALIDAD : LOS POCILLOS 04

SUPERFICIE : 18.167 m2

VEGETACIÓN : ARBOLADO, ARBUSTIVO BAJO Y ALTO PORTE

ESPECIES:

-PHOENIX CANARIENSIS
-FICUS MICROCARPA
-CACTACEAS

MUNICIPIO : TÍAS

LOCALIDAD : LOS POCILLOS 06

SUPERFICIE : 4.957,7 m2

VEGETACIÓN : ARBOLADO, ARBUSTIVO ALTO PORTE

ESPECIES:

-PHOENIX CANARIENSIS
-WASHINGTONIAS
-FICUS MICROCARPA

MUNICIPIO : TÍAS

LOCALIDAD : LOS POCILLOS 05

SUPERFICIE : 13.827,9 m2

VEGETACIÓN : ARBOLADO, ARBUSTIVO ALTO PORTE

ESPECIES.

-PHOENIX CANARIENSIS

-FICUS MICROCARPA



MUNICIPIO : PLAYA HONDA

LOCALIDAD : TINAJO 01

SUPERFICIE : 9.987,9 m2

VEGETACIÓN : ARBUSTIVO BAJO

ESPECIES

-ARBUSTO ALTO PORTE

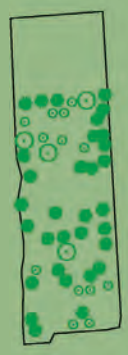

MUNICIPIO : ARRECIFE

LOCALIDAD ARRECIFE 01

SUPERFICIE 23.039,1 m2

VEGETACIÓN , ARBOLADO , ARBUSTIVO BAJO Y ALTO PORTE

ESPECIES:

-PHOENIX CANARIENSIS
-WASHINGTONIAS
-FICUS MICROCARPA
-CACTACEAS
-ARBUSTO BAJO PORTE
-ARBUSTO ALTO PORTE



MUNICIPIO : ARRECIFE

LOCALIDAD ARRECIFE 03

SUPERFICIE 9.159 m2

VEGETACIÓN ARBOLADO , ARBUSTIVO BAJO Y ALTO PORTE

ESPECIES:

-WASHINGTONIAS
-FICUS MICROCARPA
-CACTACEAS

MUNICIPIO : ARRECIFE

LOCALIDAD ARRECIFE 02

SUPERFICIE 3.394,6 m2

VEGETACIÓN ARBUSTIVO BAJO Y ALTO PORTE

ESPECIES:

-CACTACEAS

-ARBUSTO ALTO PORTE

MUNICIPIO : ARRECIFE

LOCALIDAD ARRECIFE 04

SUPERFICIE 3.967,5 m2

VEGETACIÓN ARBOLADO , ARBUSTIVO BAJO Y ALTO PORTE

ESPECIES:

-WASHINGTONIAS

-FICUS MICROCARPA

-ARBUSTO ALTO PORTE

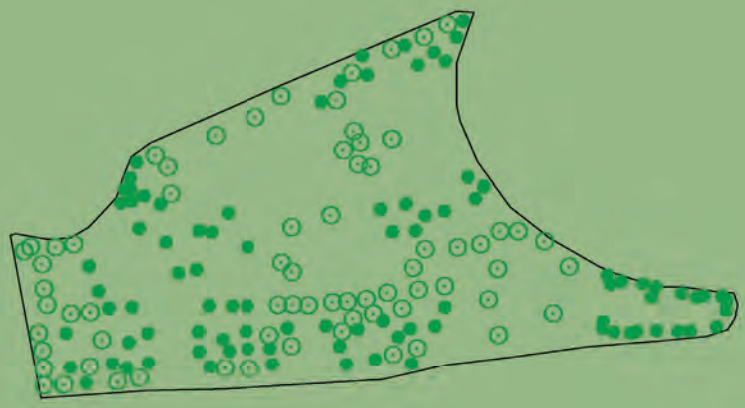

MUNICIPIO : ARRECIFE 05

LOCALIDAD : ARRECIFE

SUPERFICIE : 40.569,4 m2

VEGETACIÓN : ARBOLADO , TAPIZANTE

ESPECIES:

-PHOENIX CANARIENSIS
-WASHINGTONIAS
-FICUS MICROCARPA
-CÉSPED

MUNICIPIO : ARRECIFE 07

LOCALIDAD : ARRECIFE

SUPERFICIE : 7.713 m2

VEGETACIÓN : ARBOLADO , ARBUSTIVO BAJO PORTE

ESPECIES:

-PHOENIX CANARIENSIS
-ARBOLADO DE ALTO PORTE
-ARBUSTOS DE BAJO PORTE

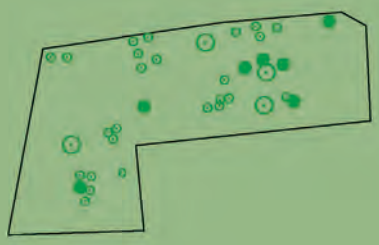

MUNICIPIO : ARRECIFE

LOCALIDAD : ARRECIFE

SUPERFICIE : 13.174,2 m2

VEGETACIÓN : ARBOLADO , ARBUSTIVO BAJO Y ALTO PORTE, TAPIZANTE

ESPECIES:

-PHOENIX CANARIENSIS
-DELONIX REGIA
-CACTACEAS
-ARBUSTO BAJO PORTE

MUNICIPIO : ARRECIFE

LOCALIDAD : ARRECIFE 08

SUPERFICIE : 4.332,4 m2

VEGETACIÓN : ARBOLADO

ESPECIES:

-PHOENIX CANARIENSIS

MUNICIPIO : ARRECIFE

LOCALIDAD : ARRECIFE 09

SUPERFICIE 14.019,2 m2

VEGETACIÓN : ARBOLADO

ESPECIES:

-PHOENIX CANARIENSIS

-PINUS

MUNICIPIO : ARRECIFE

LOCALIDAD : ARRECIFE 10

SUPERFICIE 2.159,4 m2

VEGETACIÓN : ARBOLADO , ARBUSTIVO ALTO PORTE

ESPECIES:

-DELONIX REGIA

-FICUS MICROCARPA

MUNICIPIO : ARRECIFE

LOCALIDAD : ARRECIFE 10

SUPERFICIE : 7.381,4 m2

VEGETACIÓN : ARBOLADO , ARBUSTIVO BAJO Y ALTO PORTE

ESPECIES:

- -PHOENIX CANARIENSIS
- -ARBOLADO ALTO PORTE
- -FICUS MICROCARPA
- -CACTACEAS
- -ARBUSTO BAJO PORTE
- -ARBUSTO ALTO PORTE

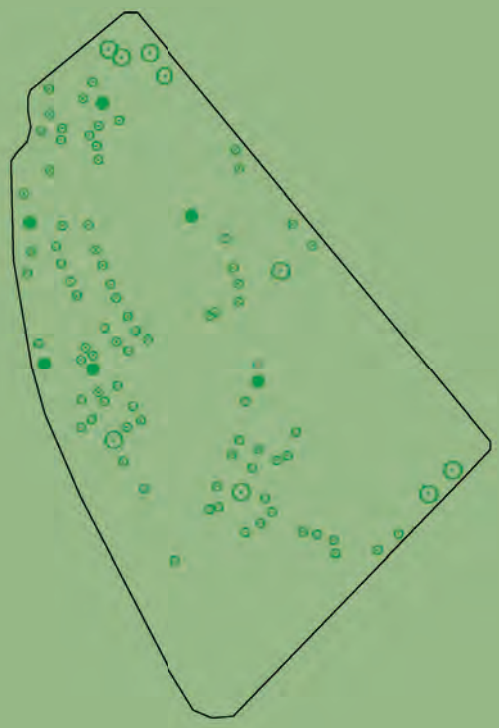

MUNICIPIO : ARRECIFE

LOCALIDAD : ARRECIFE

SUPERFICIE : 23.039,1 m2

VEGETACIÓN : ARBOLADO , ARBUSTIVO BAJO Y ALTO PORTE

ESPECIES:

- -PHOENIX CANARIENSIS
- -WASHINGTONIAS
- -FICUS MICROCARPA
- -CACTACEAS
- -ARBUSTO BAJO PORTE
- -ARBUSTO ALTO PORTE

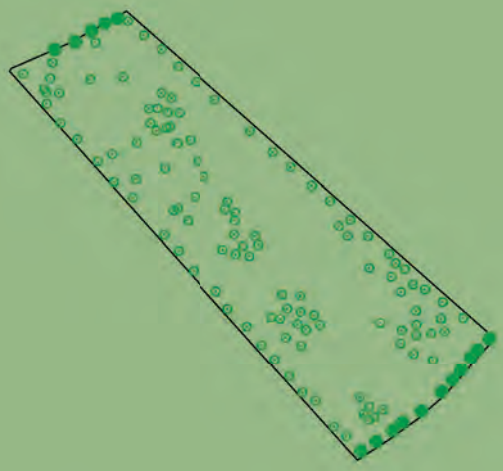

MUNICIPIO : TEGUISE

LOCALIDAD : TEGUISE 01

SUPERFICIE : 22.051,7 m2

VEGETACIÓN : ARBOLADO , ARBUSTIVO BAJO Y ALTO PORTE

ESPECIES:

- -PHOENIX CANARIENSIS
- -FICUS MICROCARPA
- -CACTACEAS
- -ARBUSTO BAJO PORTE
- -ARBUSTO ALTO PORTE

MUNICIPIO : TEGUISE

LOCALIDAD : TEGUISE 03

SUPERFICIE : 13.517,7 m2

VEGETACIÓN : ARBOLADO

ESPECIES:

- -PHOENIX CANARIENSIS
- -ACACIA

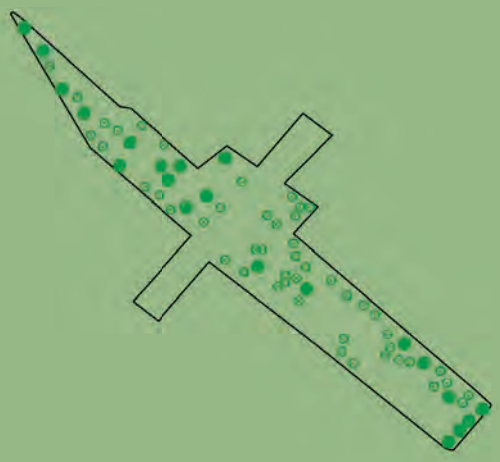

MUNICIPIO : TEGUISE

LOCALIDAD TEGUISE 02

SUPERFICIE 12.136,2 m2

VEGETACIÓN ARBUSTIVO BAJO Y ALTO PORTE

ESPECIES:

- -PHOENIX CANARIENSIS
- -ARBUSTO BAJO PORTE
- -ARBUSTO ALTO PORTE

MUNICIPIO : TEGUISE

LOCALIDAD TEGUISE 04

SUPERFICIE 3.967,5 m2

VEGETACIÓN ARBOLADO , ARBUSTIVO BAJO Y ALTO PORTE

ESPECIES:

- -PHOENIX CANARIENSIS
- -FICUS MICROCARPA
- -CACTACEAS
- -ARBUSTO BAJO PORTE
- -ARBUSTO ALTO PORTE

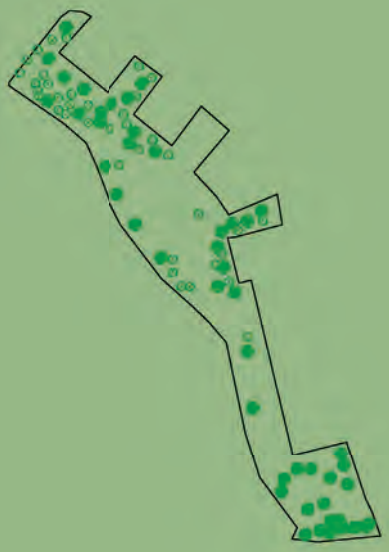

MUNICIPIO : TEGUISE

LOCALIDAD : TEGUISE 05

SUPERFICIE : 11.905,6 m2

VEGETACIÓN : ARBOLADO , ARBUSTIVO BAJO Y ALTO PORTE

ESPECIES:

-PHOENIX CANARIENSIS
-FICUS
-ARBUSTO BAJO PORTE
-ARBUSTO ALTO PORTE

MUNICIPIO : TEGUISE

LOCALIDAD : TEGUISE 07

SUPERFICIE : 26.459,4 m2

VEGETACIÓN : ARBOLADO , ARBUSTIVO BAJO PORTE

ESPECIES:

-PHOENIX CANARIENSIS
-PINUS
-CACTACEAS

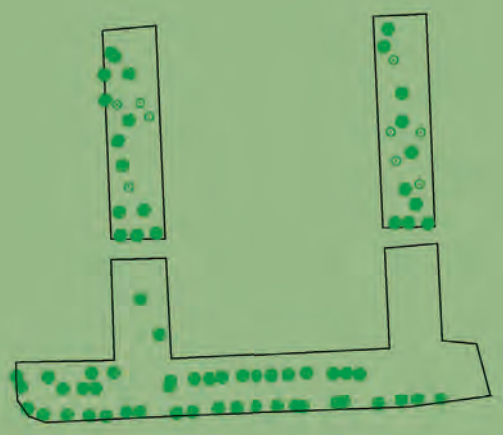

MUNICIPIO : TEGUISE

LOCALIDAD : TEGUISE 02

SUPERFICIE : 16.964,6 m2

VEGETACIÓN : ARBOLADO , ARBUSTIVO ALTO PORTE

ESPECIES:

-PHOENIX CANARIENSIS
-FICUS MICROCARPA

MUNICIPIO : TEGUISE

LOCALIDAD : TEGUISE 08

SUPERFICIE : 18.503,4 m2

VEGETACIÓN : ARBOLADO , ARBUSTIVO BAJO Y ALTO PORTE

ESPECIES:

-PHOENIZ CANARIENSIS
-FICUS
-ARBUSTO ALTO PORTE
-ARBUSTO BAJO PORTE

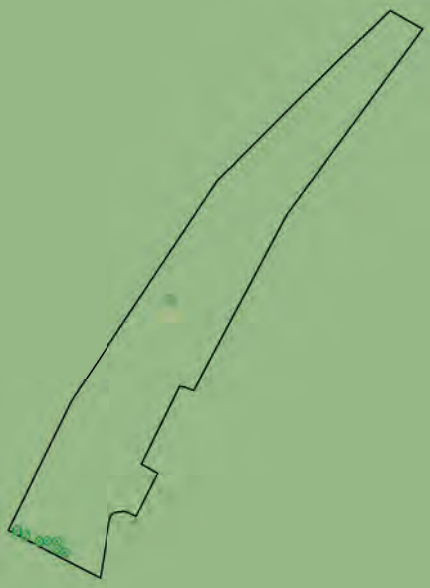

MUNICIPIO : TEGUISE

LOCALIDAD : TEGUISE 09
SUPERFICIE : 14 030,6 m2
VEGETACIÓN : ARBUSTIVO BAJO
ESPECIES:
-ARBUSTO BAJO PORTE

MUNICIPIO : TEGUISE

LOCALIDAD : TEGUISE 10
SUPERFICIE : 2.896,9 m2
VEGETACIÓN : ARBUSTIVO BAJO Y ALTO PORTE
ESPECIES:
-WASHINGTONIAS
-ACACIA
-CACTACEAS
-ARBUSTO ALTO PORTE

MUNICIPIO	REF.	SUP.	ARBOLADO	ARB. B. PORTE	ARB. A. PORTE	TAPIZ.
YAIZA	01	17.297,2	X			
	02	9.987,9	X	X	X	
	03	28.624,7	X		X	
	04	12.655,3	X	X	X	
	05	2.091	X			
TINAJO	01	9.393,6	X	X	X	
TÍAS	01	3.560,5	X	X	X	
	02	23.039,1	X	X	X	
	03	1.831,3	X	X	X	
	04	13.827,9	X		X	
	05	19.167	X	X	X	
	06	4.959,7	X		X	
	07	5.926	X		X	
	08	6.320,8	X		X	
	09	3.722,2	X	X	X	
SAN. BAR.	01	1.870			X	
ARRECIFE	01	8.380	X	X	X	
	02	3.394,6		X	X	
	03	9.159	X	X	X	
	04	3.967,5	X		X	
	05	40.569,4	X			X
	06	13.174,2	X	X	X	X
	07	7.713,01	X	X		
	08	4.332,39	X			
	09	14.019,2	X			
	10	7.381,4	X	X	X	
	11	2.159,4	X		X	
	12	52.132,6	X		X	
TEGUISE	01	22.051,7	X	X	X	
	02	12.136,2	X	X	X	
	03	13.517,7	X			
	04	6.787,1	X	X	X	
	05	11.905,6	X	X	X	
	06	16.964,6	X		X	
	07	26.459,4	X	X		
	08	18.503,4	X	X	X	
	09	14.030,6	X	X		
	10	2.896,9	X	X		

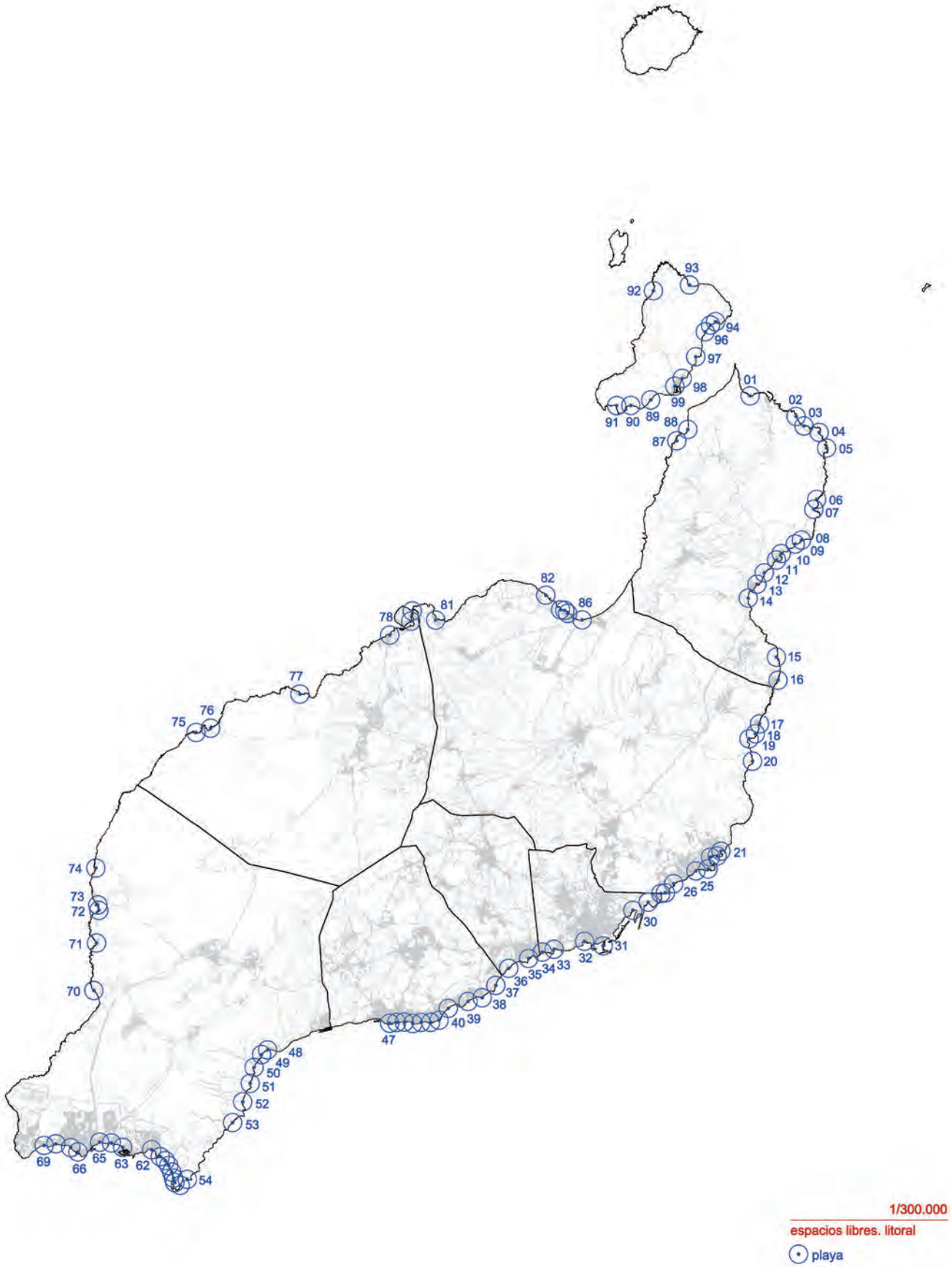
93
92
94
96
97
98
99
91
90
89
88
87
01
02
03
04
05
06
07
08
09
10
11
12
13
14
15
16
17
18
19
20
21
25
26
30
31
32
33
34
35
36
37
38
39
40
47
48
49
50
51
52
53
54
62
63
65
66
69
70
71
72
73
74
75
76
77
78
81
82
86
1/300.000
espacios libres. litoral
playa
0
2000
10000
1000
5000
25000

06.2 LITORAL

Las playas son sin duda uno de los principales motores atractores del turismo insular. De acuerdo a un estudio sobre el “Perfil del turista que visita Lanzarote” realizado por Promotur en 2014, fue el tercer aspecto que influía en la elección de destino con una valoración del 26% de los encuestados.

Existen 99 playas en las islas reconocidas, incluyendo a La Graciosa. De las cuales el ochenta por ciento se localizan en la costa este y sur de las mismas. En el caso de Lanzarote con sus 247 y 49 kilómetros de costa, ofrece un punto de playa cada 2,8 kilómetros lineales de media, y cada 1,4 kilómetros en la costa este.

En la actualidad, el litoral insular no cuenta con un tratamiento estético homogéneo de mobiliario urbano en sus playa y sus paseos marítimos (p.e. kiosko de socorristas, duchas, pasarelas, papeleras, pérgolas, etc.). Esto se hace más evidente en los frentes litorales contínuos, como el que se está consolidando entre Puerto del Carmen- Costa Teguise.



LITORAL [FOTOS: GRAFCAN+GOOGLE]

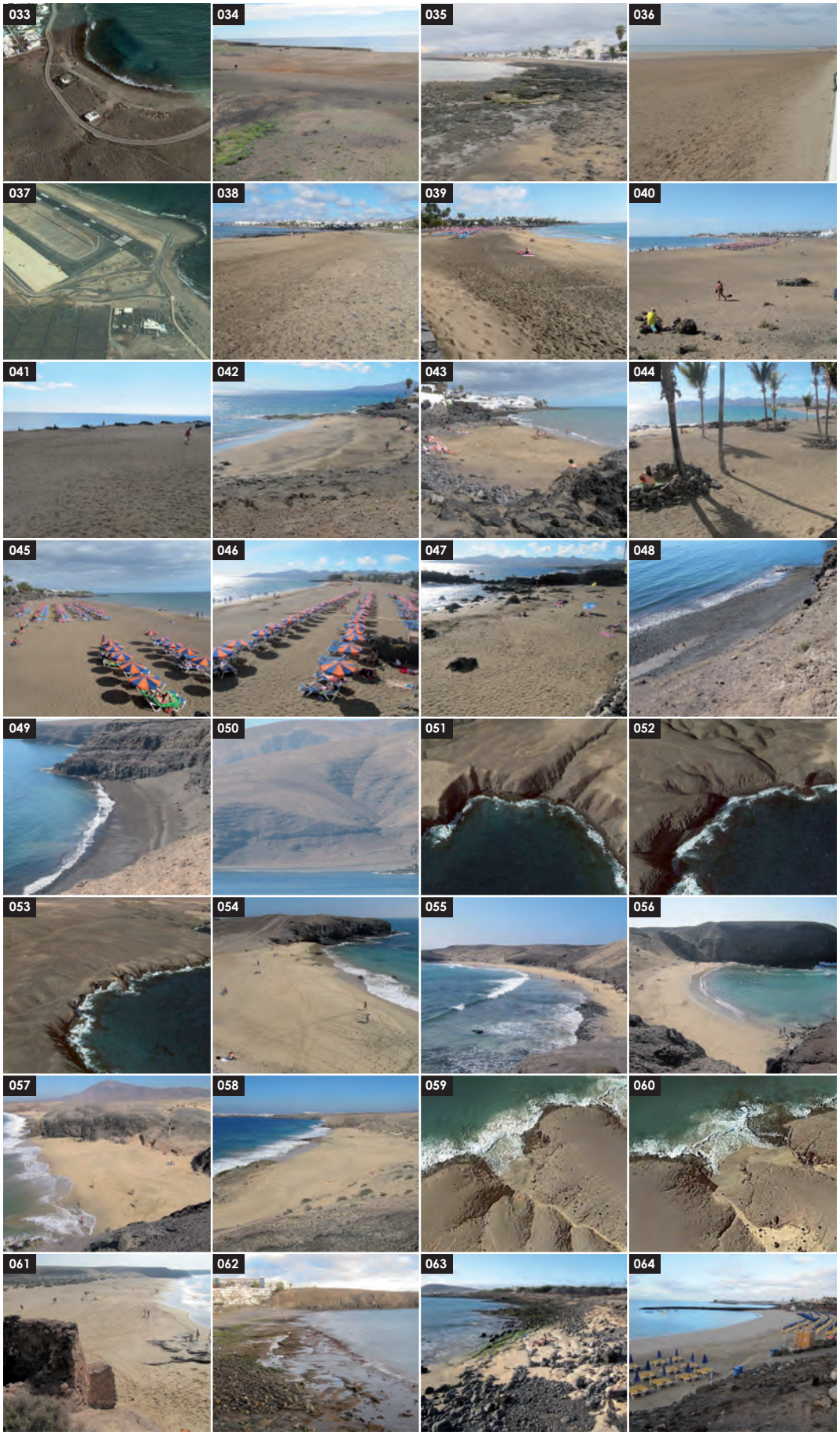
033
034
035
036
037
038
039
040
041
042
043
044
045
046
047
048
049
050
051
052
053
054
055
056
057
058
059
060
061
062
063
064

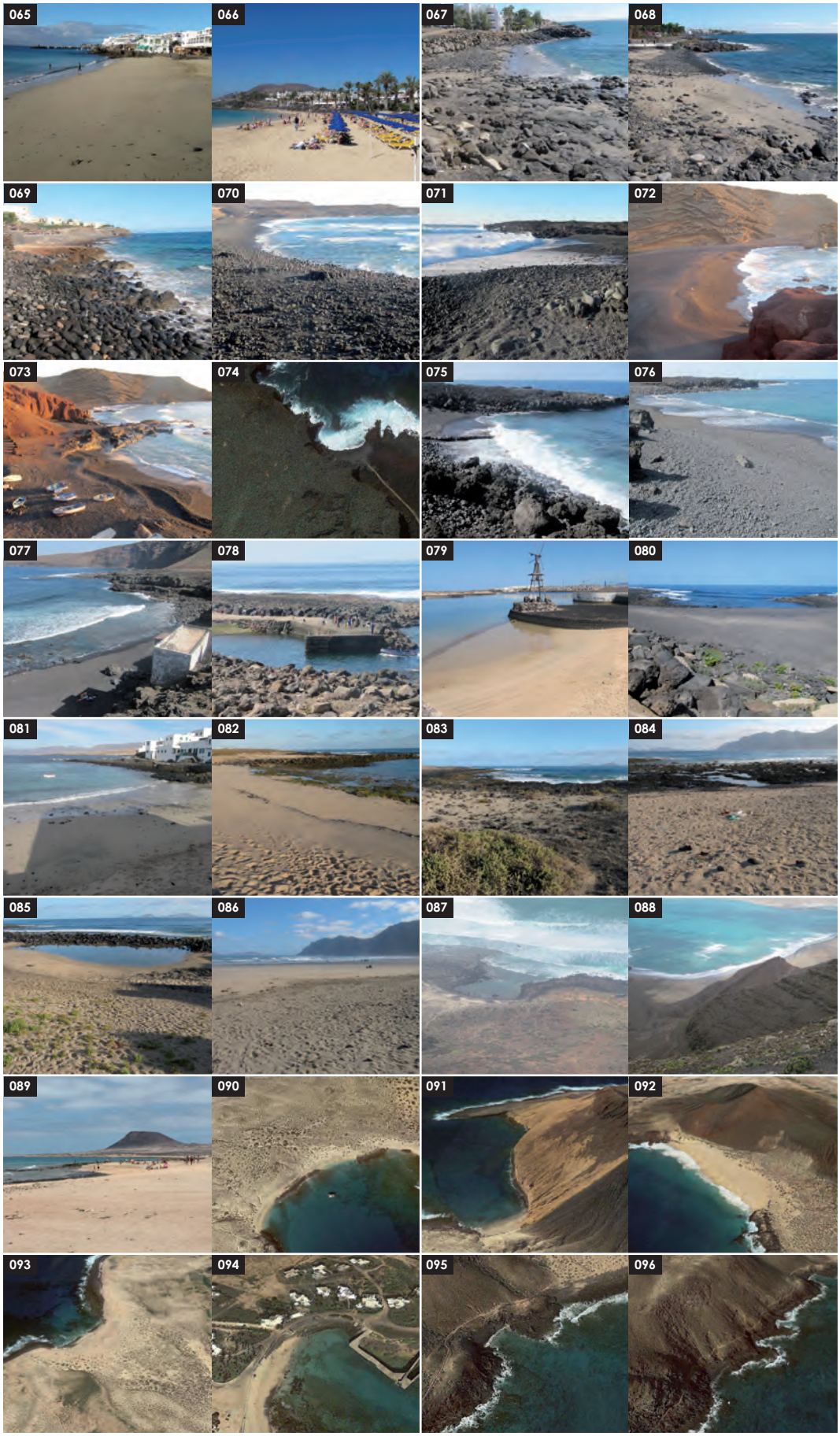
065
066
067
068
069
070
071
072
073
074
075
076
077
078
079
080
081
082
083
084
085
086
087
088
089
090
091
092
093
094
095
096

097

098

099

REFERENCIA		CARACTERÍSTICAS FÍSICAS				MOB.						
REF	IMG	SIT	LONG.	ANCHO MEDIO	S	TORR. V.	PAP.	LUM.	BAN.	AV. PAV.	SOMB.	ES/ RAMP
001	1	RU	302	73	ARB							
002	NO AC	RU	17.5	6	MLP							
003	2	RU	110	17	ARB							
004	NO AC	RU	7408	13	ARB							
005	NO AC	RU	84.3	19.2	MLP							
006	NO AC	RU	80	25.9	MLP							
007	NO AC	RU	101	21	MLP							
008	NO AC	RU	86.7	30	ARB							
009	NO AC	RU	150	15	ARB							
010	3	URB	20.8	15.1	ARN		X	X				X
011	4	URB	25.3	7.2	ARB		X	X				X
012	5	URB	18.3	8.7	P							
013	6	URB	24.5	30.4	ARB		X	X				X
014	7	RU	811	26	ARB+P							
015	NO AC	RU	53.4	12	ARB							
016	8	URB	68.2	16.8	ARB							
017	9	URB	43.3	9.8	HOR			X		HOR		X
018	NO AC	RU	35.2	7.5	ARN							
019	NO AC	RU	19	3	MLP							
020	NO AC	RU	146.1	41	ARN+P							
021	10	URB	484.4	24	ARB		X	X		HOR	X	X
022	11	URB	96.6	70	ARB		X				X	
023	12	URB	114	30.8	ARB		X	X			X	X
024	13	URB	300	41	ARB		X	X		HOR	X	X
024.1	14	URB	180	20	ARB		X	X		HOR	X	X
025	15	URB	246.2	21.8	ARN		X	X		HOR	X	X
026	16	URB	76.8	7.6	ARB							X
027	17	URB	34.3	6	ARB		X	X				X
028	18	URB	104.2	6.7	ARB			X				
029	19	URB	143	15	TIE							
030	NO AC	URB	87.5	17.1	ARN		X		X			
031	20	URB	85.6	12.2	ARB		X	X		ADO		
032	21	URB	651	43	ARB	X	X	X	X	ADO		X
033	22	URB	215	23	MLP							
034	NO AC	URB	380	44	ARN							X
035	23	URB	1100	55	ARB	X	X	X	X	BAL	X	X
036	NO AC	URB	355	29.6	ARB							
037	NO AC	URB	524	39.5	ARB							
038	24	URB	455	40	ARB+P		X	X	X	BAL		X
039	25	URB	762	40	ARB	X	X	X	X	BAL	X	X
040	26	URB	1860	124	ARB	X	X	X	X	BAL	X	X
041	NO AC	URB	66.3	13.2	ARB		X	X	X	BAL		
042	NO AC	URB	33.8	19.1	ARN							
043	NO AC	URB	17.6	9.8	ARN							
044	NO AC	URB	34.8	12.2	ARN							X

045	27	URB	178	35.6	ARN		X	X	X	BAL		X
046	28	URB	855	39	ARN	X	X	X	X	BAL	X	X
046.1	NO AC	URB	71.8	12.2	ARN							X
047	29	URB	84	17	ARN	X	X	X			X	X
047.1	NO AC	URB	31.5	9	ARN			X	X	HOR		X
047.2	NO AC	URB	18.9	9	P							
048	30	RU	419	5.9	P							
049	NO AC	RU	244	21	P							
050	NO AC	RU	362.4	22	P							
051	NO AC	RU	185	11.3	P							
051.1	NO AC	RU	216	17	P							
052	NO AC	RU	327.9	19	P							
053	NO AC	RU	54.3	10.6	P							
054	NO AC	RU	132.2	23.4	ARB							
055	31	RU	361	26	ARB							
056	32	RU	123	19	ARB							
057	33	RU	74.5	38.4	ARB							
058	NO AC	RU	15.3	38.5	ARB							
059	34	RU	158.5	47.5	ARB							
060	35	RU	153	33	ARB							
061	36	RU	412	83	ARB							
062	NO AC	URB	367	11	P		X	X		BAL		X
063	37	URB	92.3	13.4	ARB+P		X	X	X	ADO		X
064	38	URB	338	25.1	ARB	X	X	X	X	BAL	X	X
065	39	URB	98.5	65	ARB	X	X	X	X	BAL		X
066	40	URB	232	12	ARB	X	X	X	X	ADO	X	X
067	41	URB	66	16	P							
068	NO AC	URB	107	15	ML+AB					ADO		X
069	NO AC	URB	296	24	P+ARB		X	X		ADO		X
070	42	RU	842	81	ARN							
071	44	RU	487	15.2	ARN							
072	43	RU	331	65.2	ARN							
073	45	URB	491	33	P							
074	46	RU	982	28.6	ARN							
075	NO AC	RU	56.9	46.5	ARN							
076	47	RU	266	29	ARN							
077	48	RU	120	22	ARN							
078	49	URB	21.7	10	HOR		X	X		ADO		X
079	NO AC	URB	845	48	ARB							
080	50	URB	145.4	27	ARN							
081	51	URB	47.1	24	ARB+P		X			ASF		X
082	NO AC	RU	81.7	18	ARB							
083	NO AC	RU	76.1	12.2	ARB+P							
084	52	RU	56	27	ARB			X	X	BAL		X
085	NO AC	RU	181	21	ARB		X	X	X	BAL		X
086	53	RU	2400	39	ARB							
087	NO AC	RU	113	22.1	ARB							
088	NO AC	RU	1500	90	ARN							
089	54	RU	387	81	ARB							

090	55	RU	451.4	26.1	ARB							
091	56	RU	116	29	ARB							
092	57	RU	565	121	ARB							
093	58	RU	347	57	ARB							
094	59	RU	196.2	13	ARB							X
095	NO AC	RU	41	15.3	P							
096	60	RU	27	23	ARB							
097	NO AC	RU	112	26.1	ARB			X				
098	61	URB	112.3	11	ARB+P							
099	62	URB	107.4	21	ARB							

REF: Referencia/ **IMG:** Imagen/ **SIT:** Situción/ **LONG.:** Lonitud (m)/ **A. MEDIO:** Ancho medio (m)/ **S:** Tipo de Suelo/ **TORR. V.:** Torre de vigilancia/ **PAP.:** Papeleras/ **LUM.:** Luminaria/ **BAN.:** Bancos/ **AV. PAV.:** Avenida pavimentada/ **BAL:** Baldosas/ **ADO:** Adoquines/ **HOR:** Hormigón/ **SOMB.:** Sombrillas/ **ES/RAMP:** Escaleras o rampas de acceso/ **ARB:** Arena blanca/ **ARN:** Arena negra/ **TIE:** Tierra/ **MLP:** Malpaís/ **P:** Piedra/ **RU:** Rural/ **URB:** Urbana/ **NO AC:** No accesible

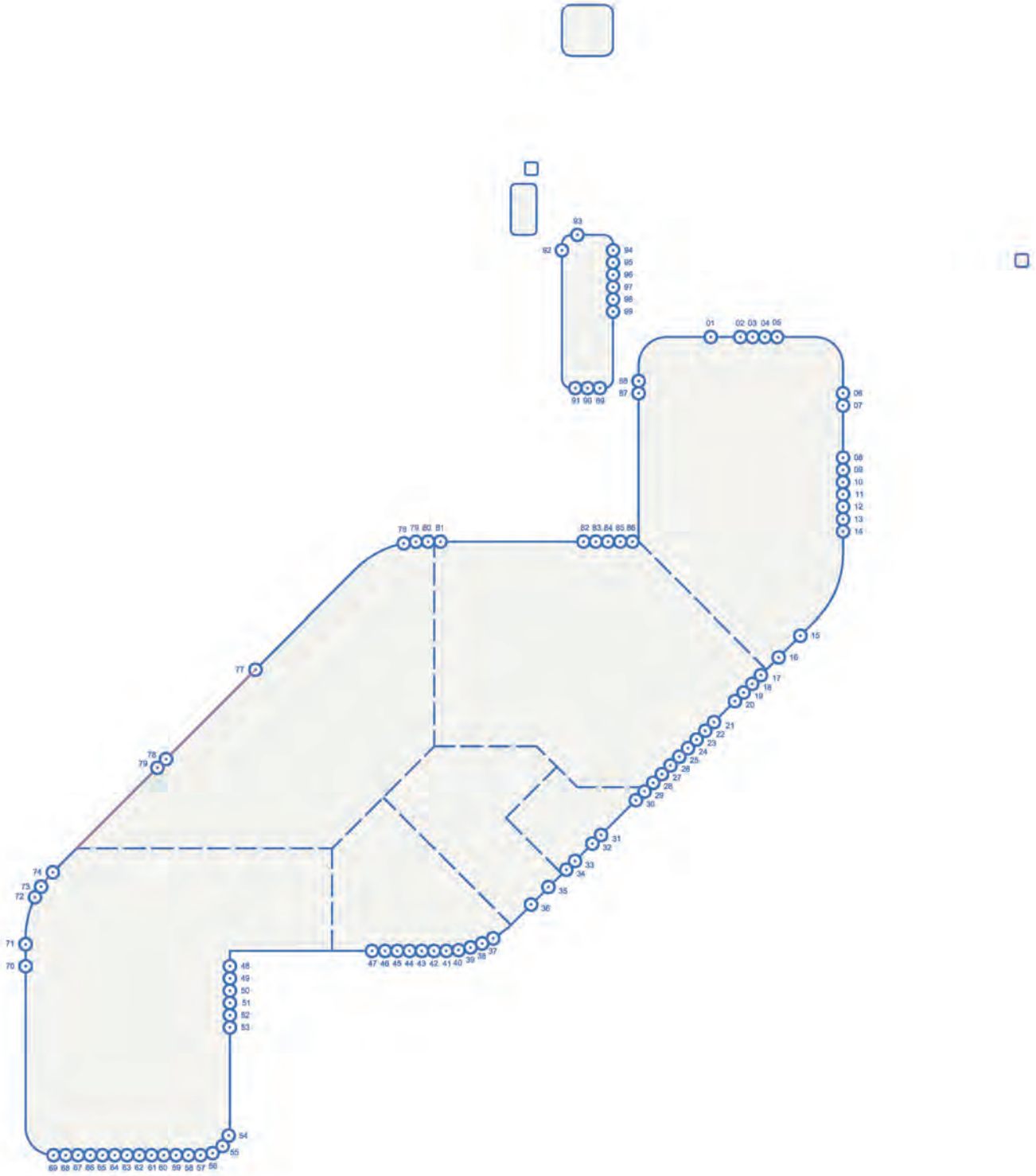

PLANO TOPOLÓGICO DE PLAYAS

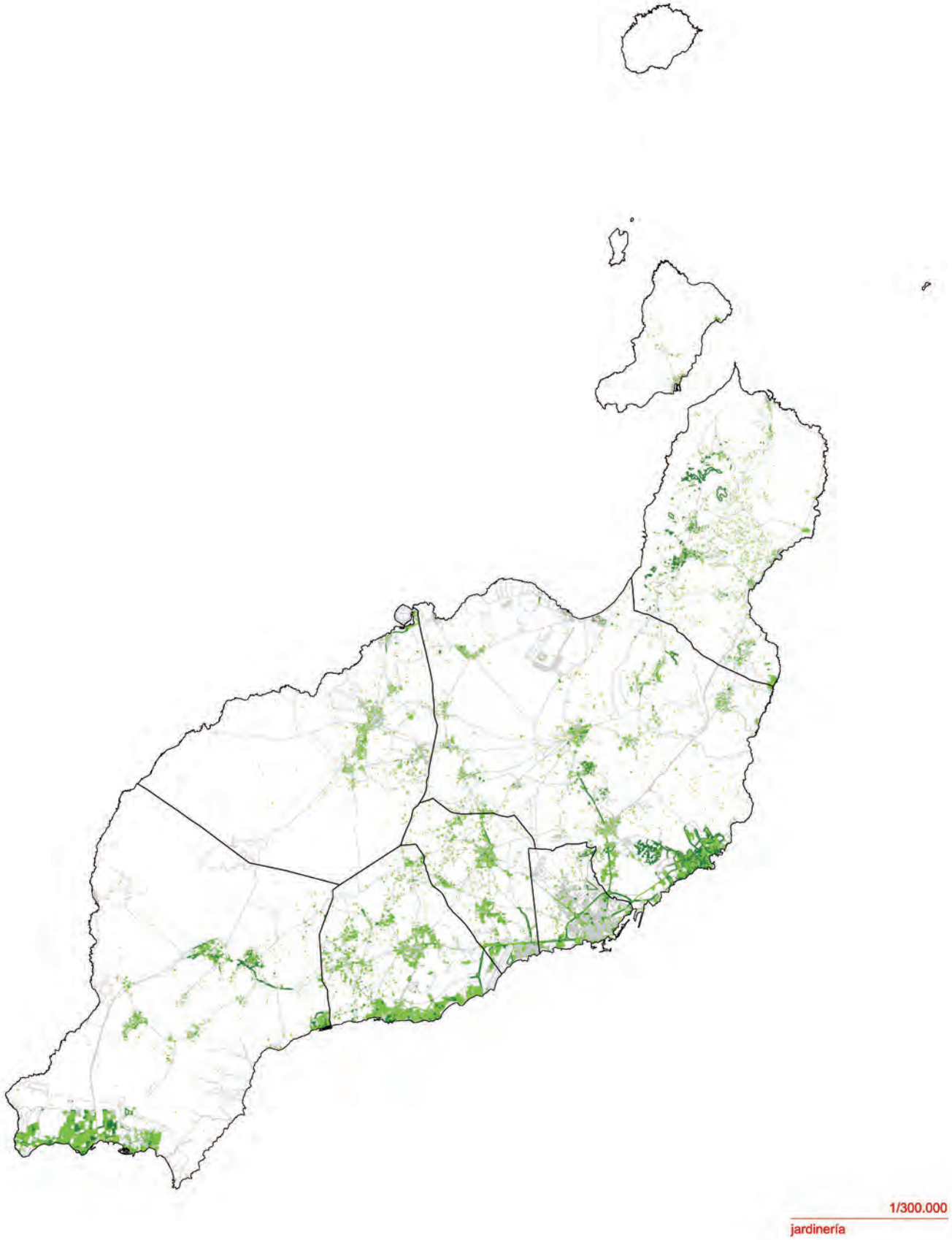
1/300.000
jardinería
0
2000
10000
1000
5000
25000

06.3 JARDINERÍA

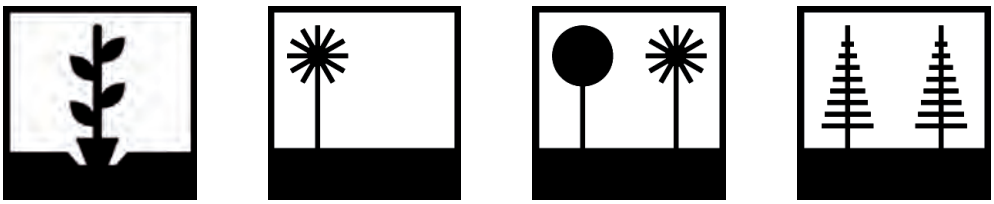

Sin duda la palmera (*Phoenix Canariensis*) ejerce un papel característico en el paisaje de Lanzarote, ya sea en solitario en los paisajes como la Geria; en avenidas, carreteras y circunvalaciones; o en el valle de Haría (Fig. 1-14). Sin embargo Lanzarote y la Macaronesia ofrecen además una gran variedad de especies endémicas de flora que pueden incorporarse por su capacidad de adaptación y baja demanda de recursos hídricos a la estrategia de jardinería, como una mayor presencia en jardinería de especies de vegetación propia de la isla de ámbito desértico árida y xérica semiárida como las tabaibas dulces (*Euphorbia balsamifera*), toja amarilla (*Asteriscus intermedius*), margaritas (*Argyranthemun maderense*), viborina (*Echium lancerottense*), tederas (*Bituminaria bituminosa*), musgos, líquenes etc.

Otras posibilidades en jardinería urbana podría ser especies de Canarias como los dragos (*Dracaena draco*), las tabaibas (*Euphorbia balsamifera*) los cardones (*Euphorbia canariensis*). También tendría algún valor la incorporación de algunos cactus de amplia trayectoria en las islas. (Fig. 17-28).

Resulta llamativa la emergencia de la araucaria, árbol de gran porte, muy utilizado en jardinería en la isla, pero que por su porte y entidad aparecen como hitos en el paisaje de importancia equivalente de la palmera. Su uso creciente en franca competencia con la palmera puede producir un cambio en la percepción del paisaje dominado por la última (Fig. 29, 30).

También es reseñable la emergencia de rofe rojo en zonas de jardinería para crear corredores ajardinados junto a viarios de distribución. Estas bandas algunas veces van acompañadas de palmeras (*Phoenix canariensis*) y en otras, como la zona del aeropuerto, de Estrelitzias (*Strelitzia reginae*) una especie originaria de Sudáfrica muchas veces confundida como especie propia o simbólica de las islas. Propuesta de impacto perceptivo que parece competir con la identidad cromática del rofe negro (Fig. 31, 32).

JARDINERÍA [FOTOS: FLORA PESCADOR+JIN TAIRA+GOOGLE]

017


018

019

020

021

022

023

024

025

026

027

028

029

030

031


032

[FOTO: JIN TAIRA]

07 ARQUITECTURA



La presente sección pretende mostrar los aspectos estéticos que se ejercen sobre el medio edificado. Frente a la estrategia de arquitectura blanca y prismática de asignación esencialista surge la pregunta sobre la aceptación del modelo en el ámbito de los equipamientos de dotaciones que son verdaderos puntos de convergencia social. La interrogación se hace extensiva al tejido residencial, ya sea rural o urbano.

El capítulo indaga así mismo en los detalles que conforman la escala última de lo construido, También sobre la respuesta sobre el mobiliario urbano o las muestras de arte urbano en forma de monumentos.

[FOTO: JIN TAIRA]

07.1 EQUIPAMIENTOS Y DOTACIONES

El estudio presenta la detección y localización de 703 equipamientos y dotaciones en la isla de Lanzarote, incluyendo iglesias y ermitas, centros asistenciales, administración, cementerios, centros culturales, centros educativos, centros sanitarios, instalaciones deportivas, lonjas/mercados, emergencias, edificios públicos sin uso, tanatorios, centros comerciales, equipamientos de ocio. A estos podríamos añadir los 8 Centros Turísticos insulares (estudiados anteriormente en este documento), los 287 establecimientos (hoteleros y extrahoteleros), la docena de bodegas y las 9 áreas industriales. En total podríamos estar hablando de 1.019 puntos de equipamientos/ dotaciones insulares.

Arrecife condensa el 30% de los equipamientos insulares, y le sigue Tías con un 16%. Sin embargo resulta llamativa la oferta extrahotelera de este municipio, (el 52% de los establecimientos alojativos de la isla y el 40% de las plazas alojativas). Por su parte, Yaiza y Teguise disponen de un 16% aproximadamente de los establecimientos, alcanzando el 31% y el 23% de las plazas alojativas respectivamente (ISTAC, 2015). Por contra, Arrecife dispone escasamente de un 1,9% de las plazas disponibles, lo que viene a destacar la situación de territorio tematizado (zonificado), y desequilibrado en la distribución de sus recursos de equipamientos y dotaciones.

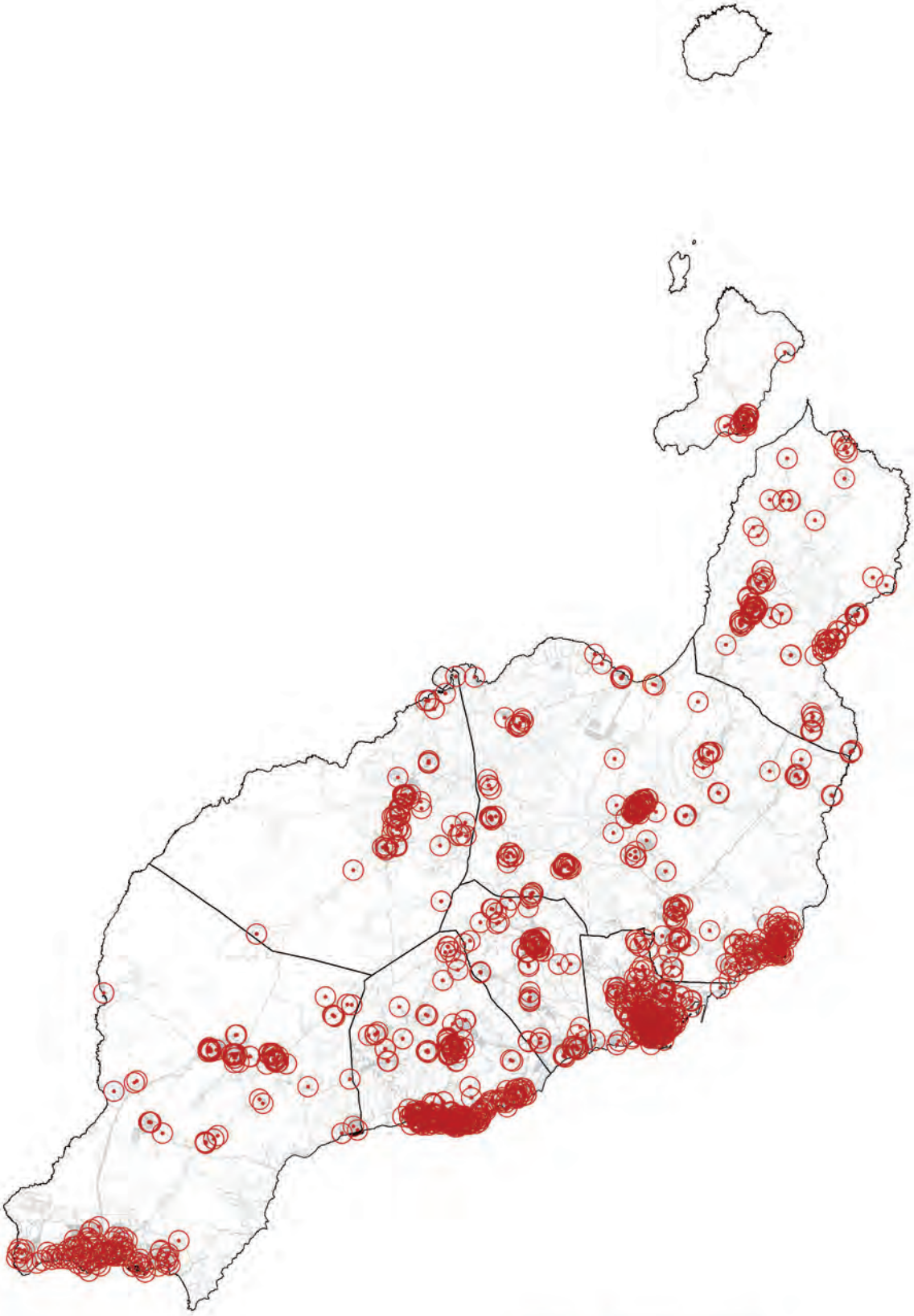

1/300.000

equipamientos y dotaciones arquitectónicas

0 2000 10000

1000 5000 25000

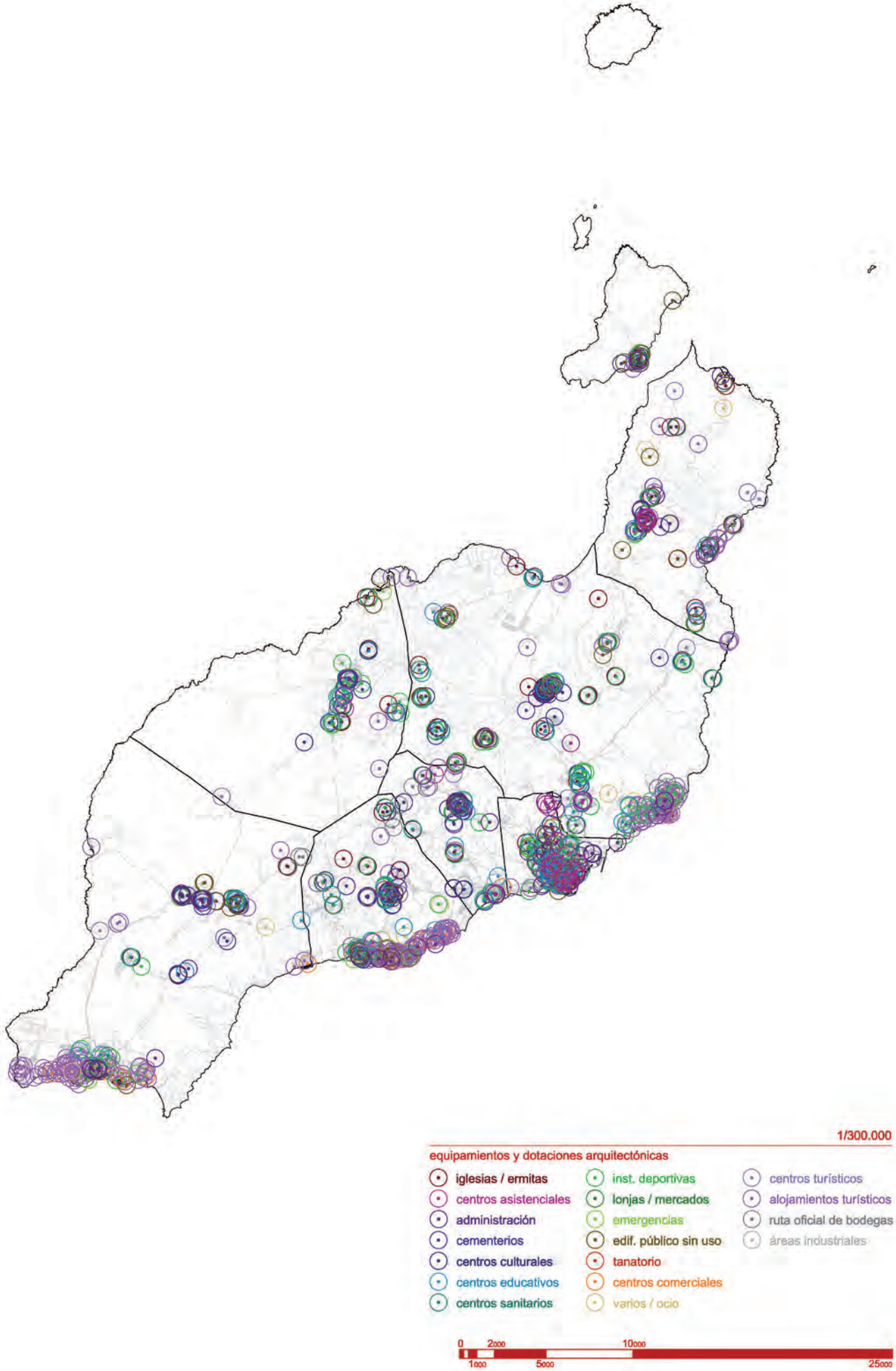
1/300.000
equipamientos y dotaciones arquitectónicas
iglesias / ermitas
centros asistenciales
administración
cementerios
centros culturales
centros educativos
centros sanitarios
inst. deportivas
lonjas / mercados
emergencias
edif. público sin uso
tanatorio
centros comerciales
varios / ocio
centros turísticos
alojamientos turísticos
ruta oficial de bodegas
áreas industriales
0
2000
10000
1000
5000
25000

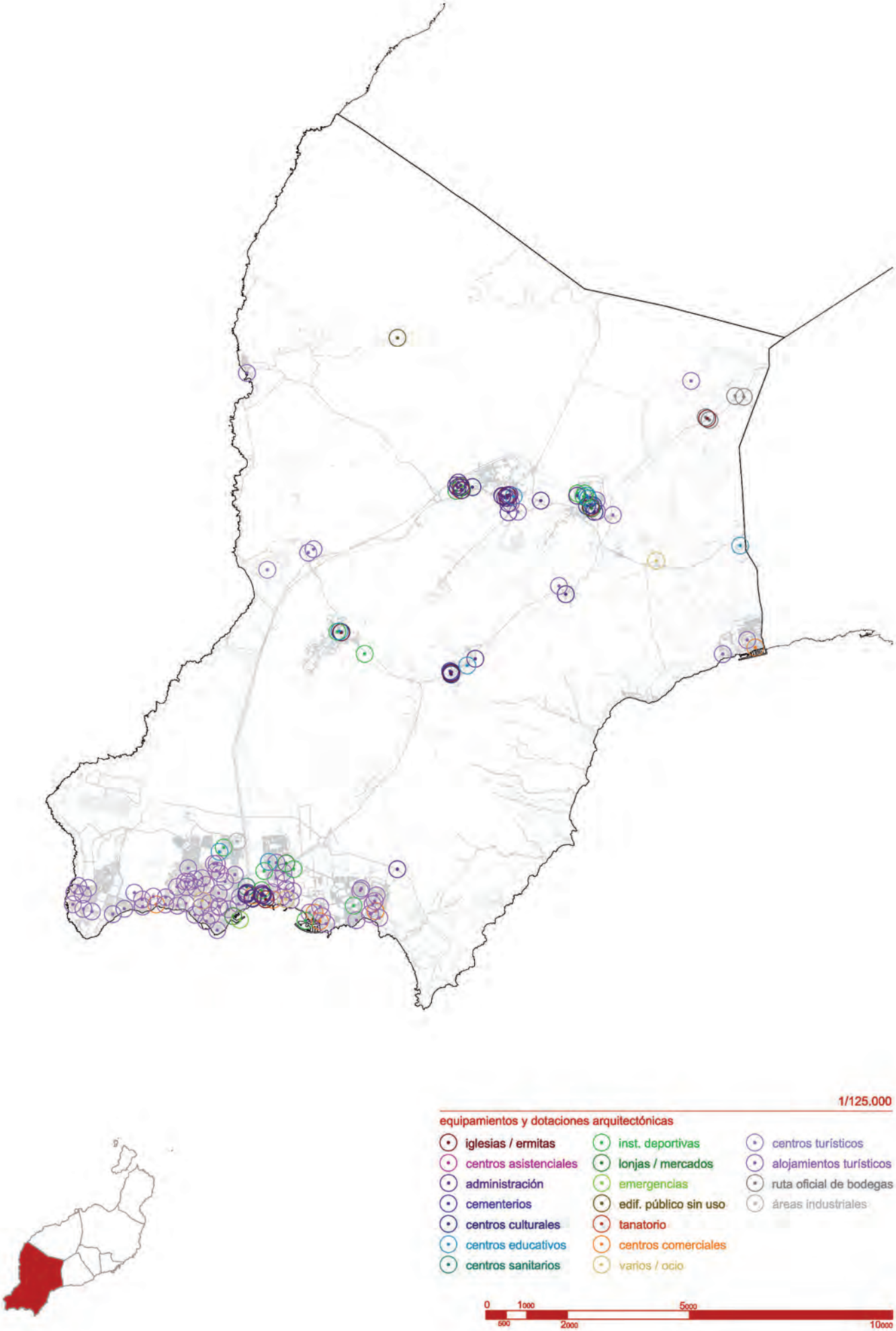

YAIZA/ EQUIPAMIENTOS Y DOTACIONES



YAIZA/ EQUIPAMIENTOS Y DOTACIONES [FOTOS: GRAFCAN]

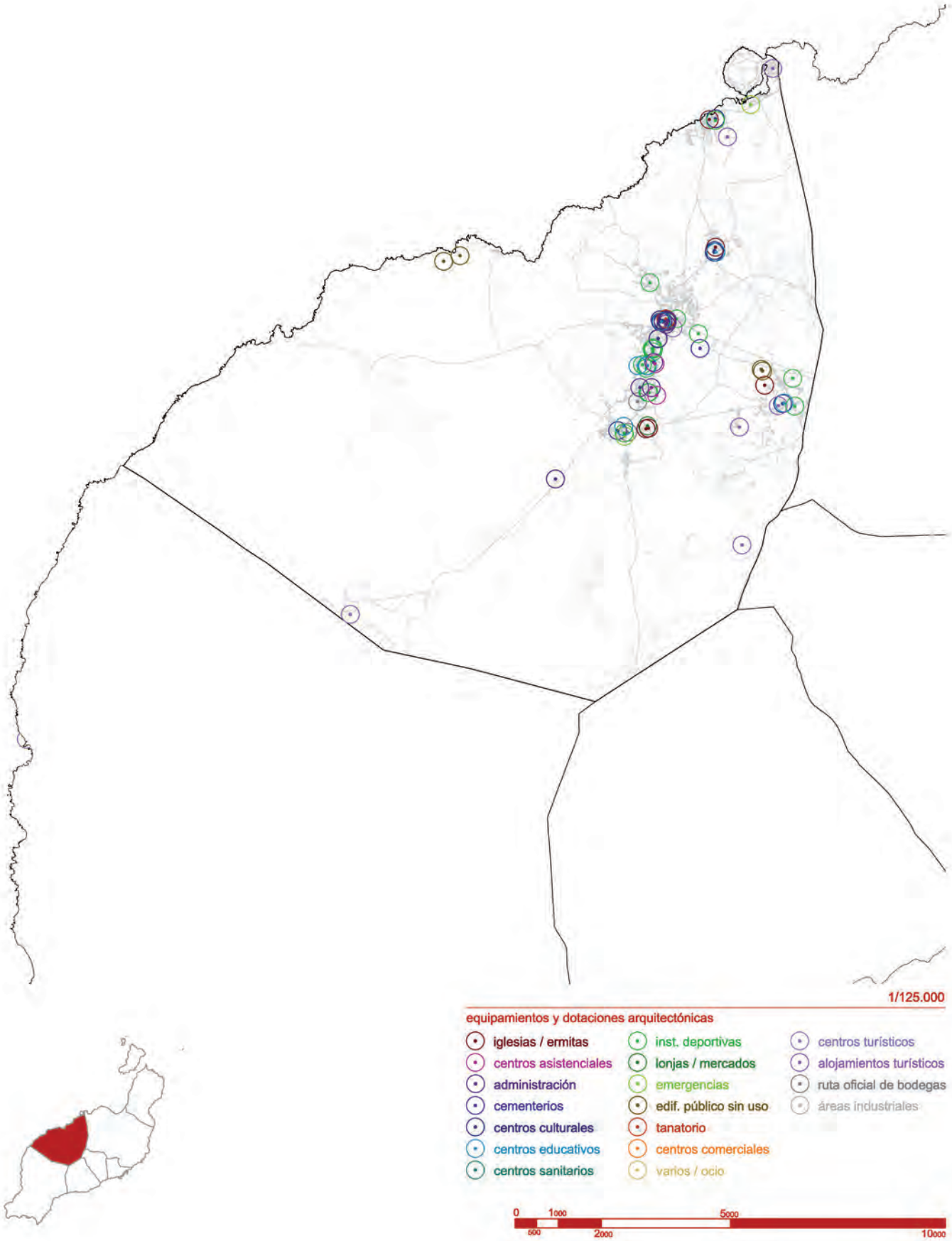

TINAJO/ EQUIPAMIENTOS Y DOTACIONES

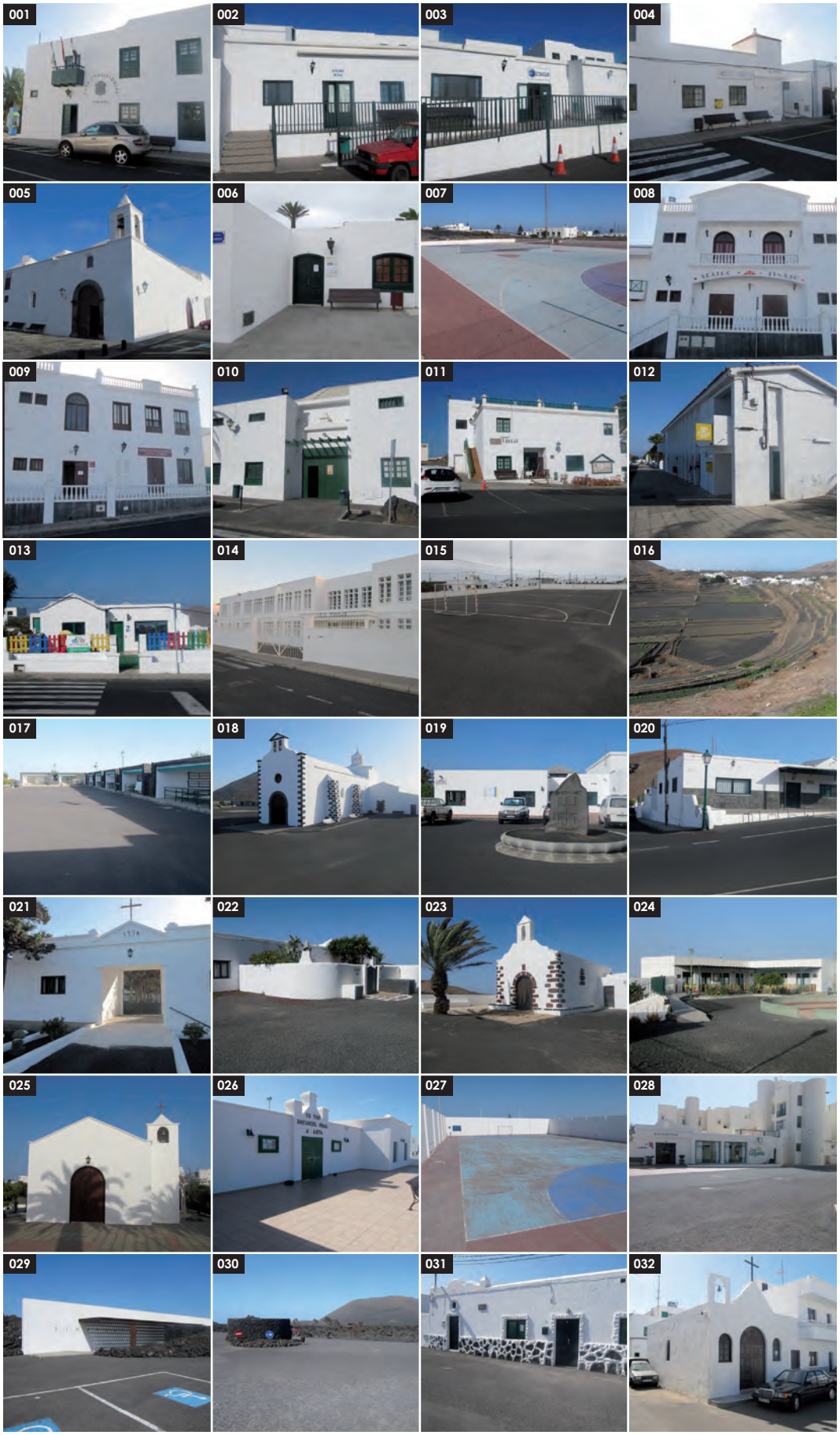

TINAJO/ EQUIPAMIENTOS Y DOTACIONES [FOTOS: GRAFCAN]

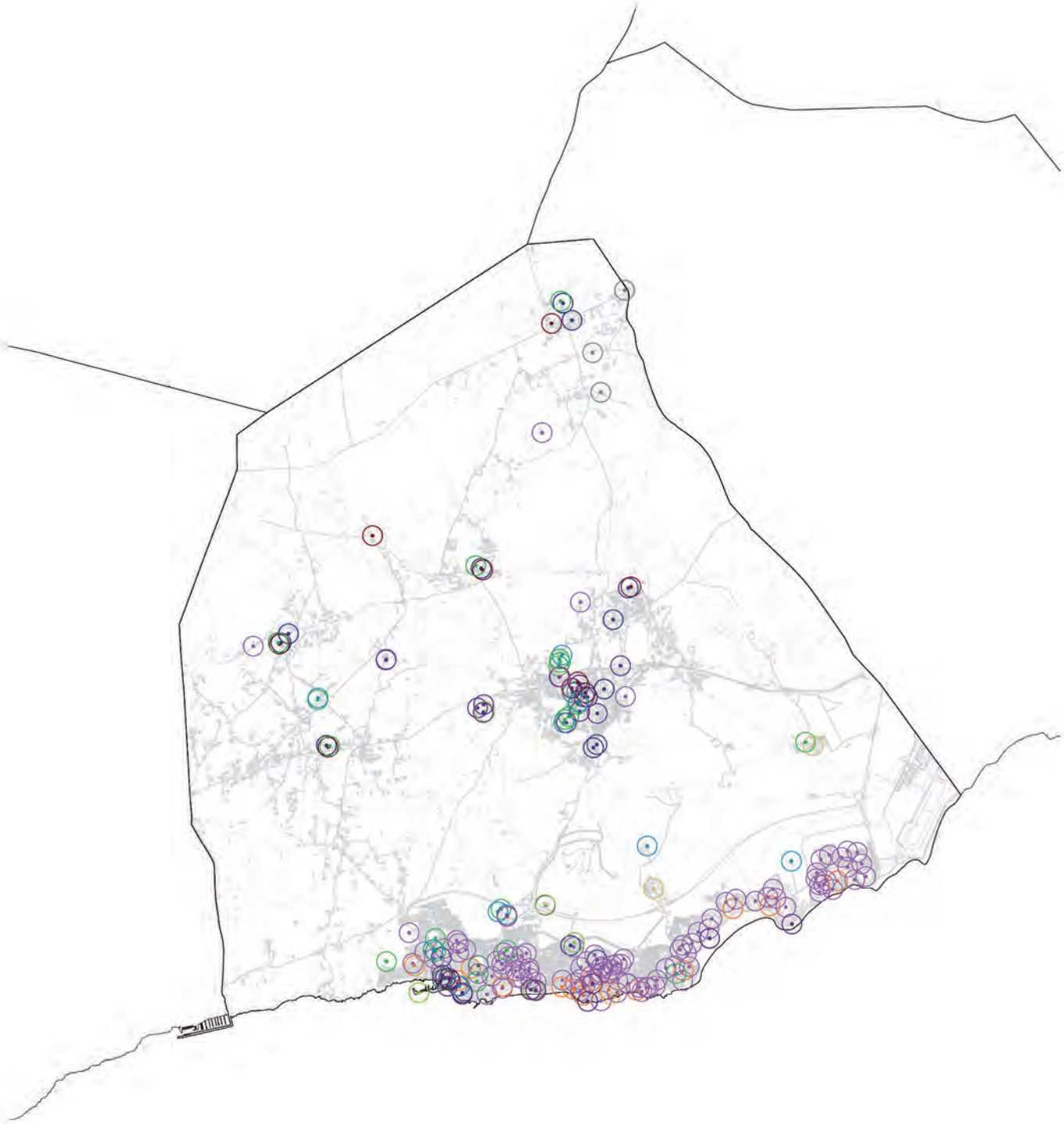

1/75.000

equipamientos y dotaciones arquitectónicas

- iglesias / ermitas
- centros asistenciales
- administración
- cementerios
- centros culturales
- centros educativos
- centros sanitarios
- inst. deportivas
- lonjas / mercados
- emergencias
- edif. público sin uso
- tanatorio
- centros comerciales
- varios / ocio
- centros turísticos
- alojamientos turísticos
- ruta oficial de bodegas
- áreas industriales

0 500 1000 2000 5000 10000

TÍAS/ EQUIPAMIENTOS Y DOTACIONES

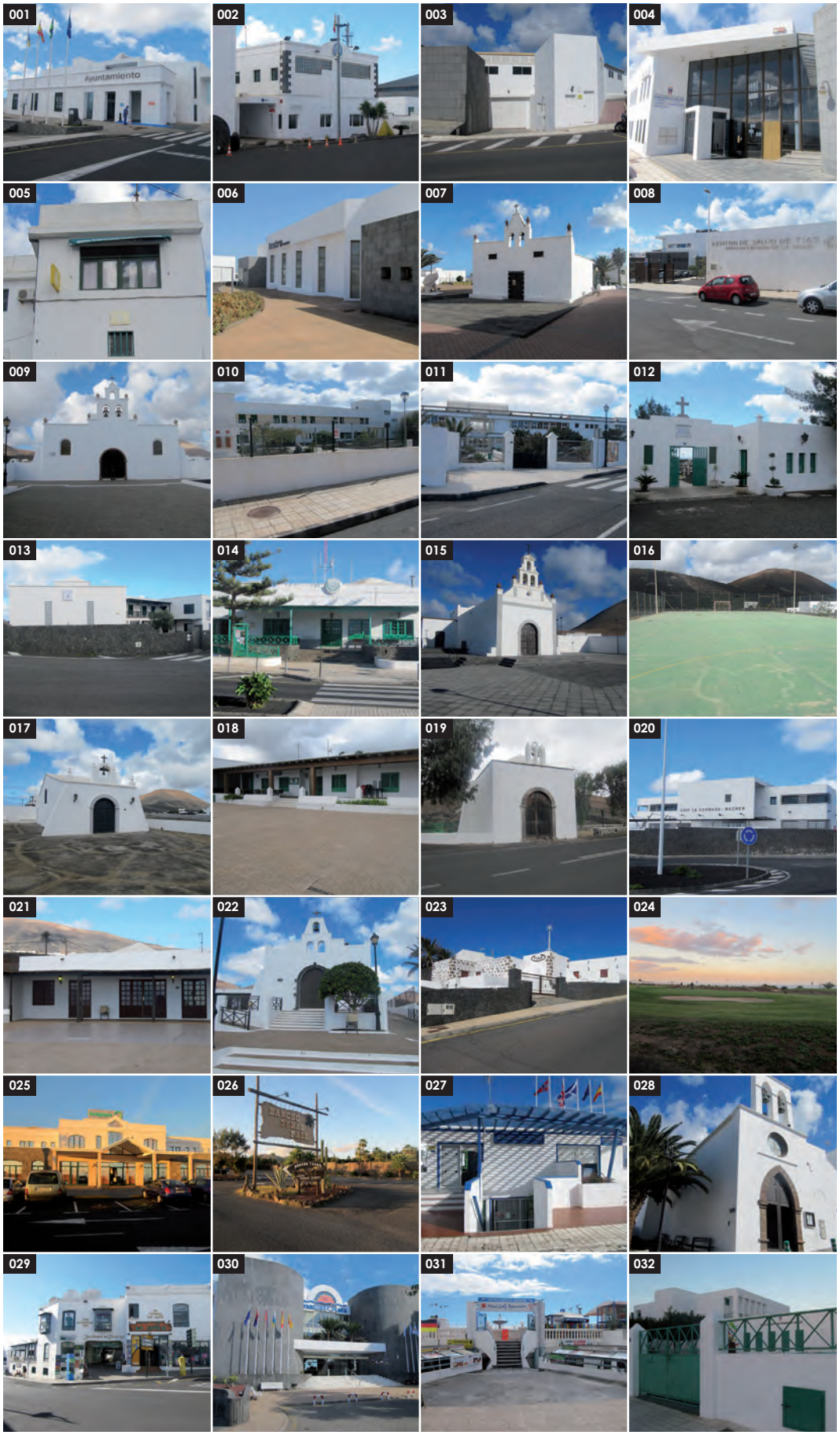
001
Ayuntamiento
002
003
004
005
006
007
008
009
010
011
012
013
014
015
016
017
018
019
020
021
022
023
024
025
026
027
028
029
030
031
032

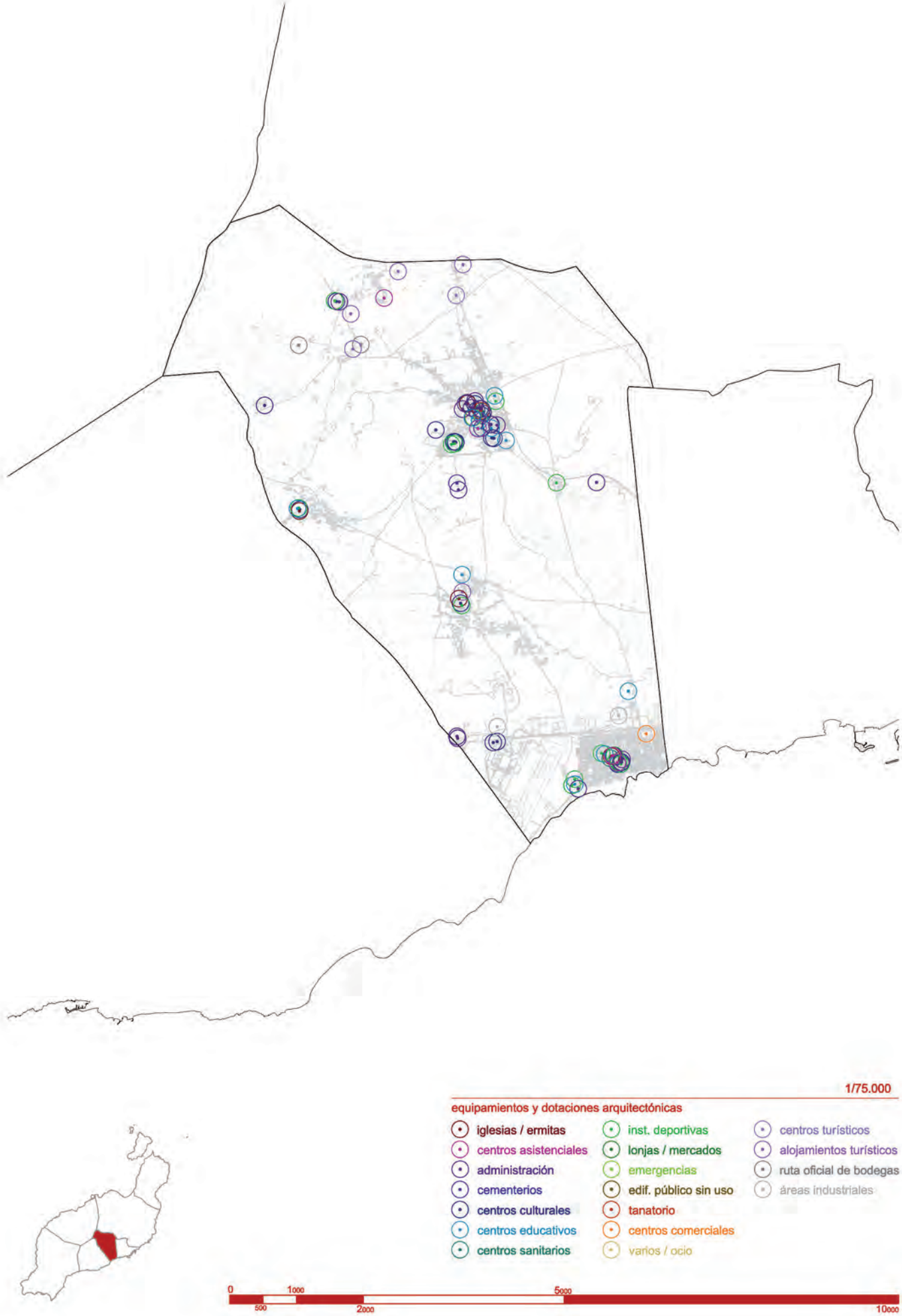

SAN BARTOLOMÉ/ EQUIPAMIENTOS Y DOTACIONES



SAN BARTOLOMÉ/ EQUIPAMIENTOS Y DOTACIONES [FOTOS: GRAFCAN]

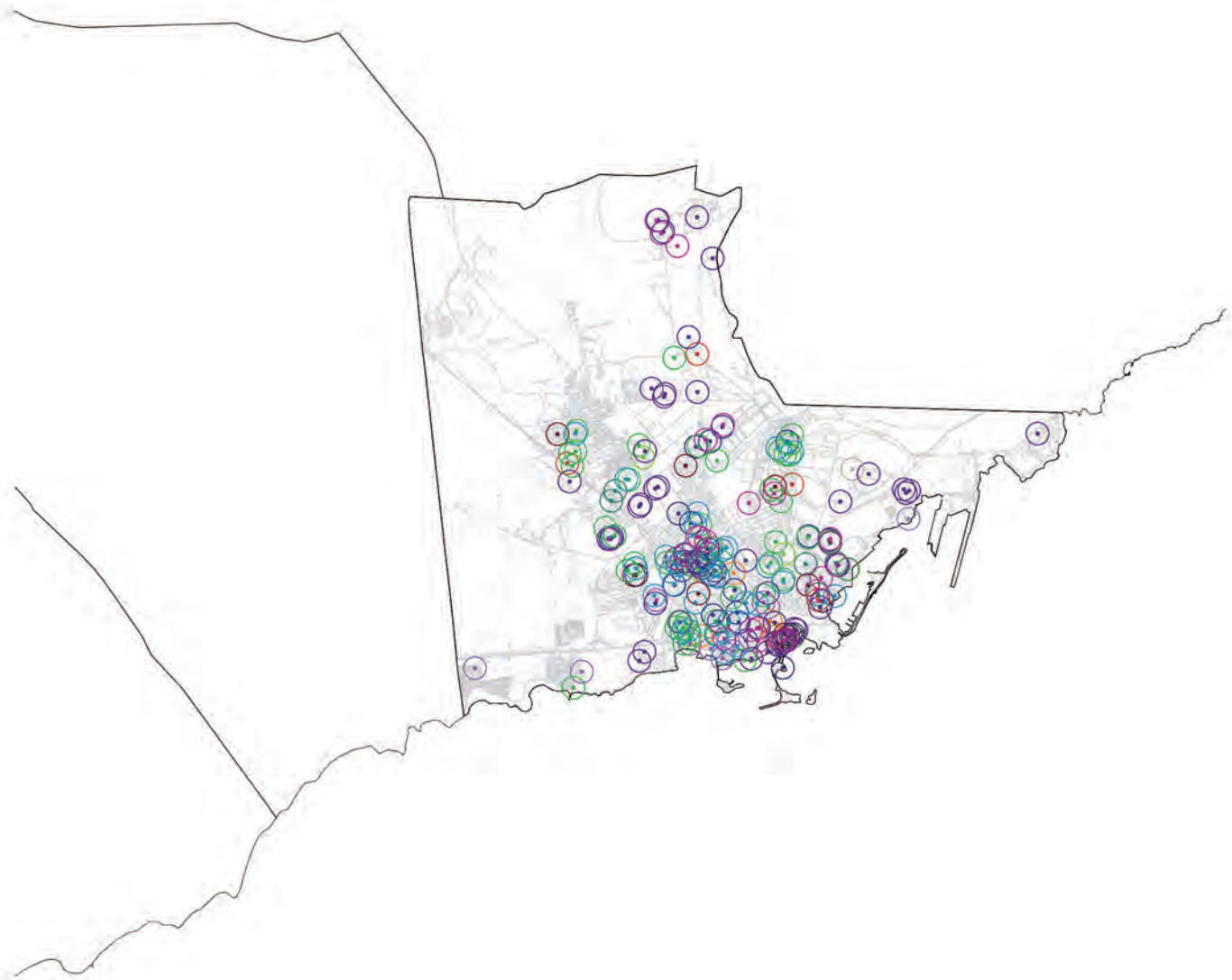

1/75.000

equipamientos y dotaciones arquitectónicas

- iglesias / ermitas
- centros asistenciales
- administración
- cementerios
- centros culturales
- centros educativos
- centros sanitarios
- inst. deportivas
- lonjas / mercados
- emergencias
- edif. público sin uso
- tanatorio
- centros comerciales
- varios / ocio
- centros turísticos
- alojamientos turísticos
- ruta oficial de bodegas
- áreas industriales

0 500 1000 2000 5000 10000

ARRECIFE/ EQUIPAMIENTOS Y DOTACIONES



ARRECIFE/ EQUIPAMIENTOS Y DOTACIONES [FOTOS: GRAFCAN]

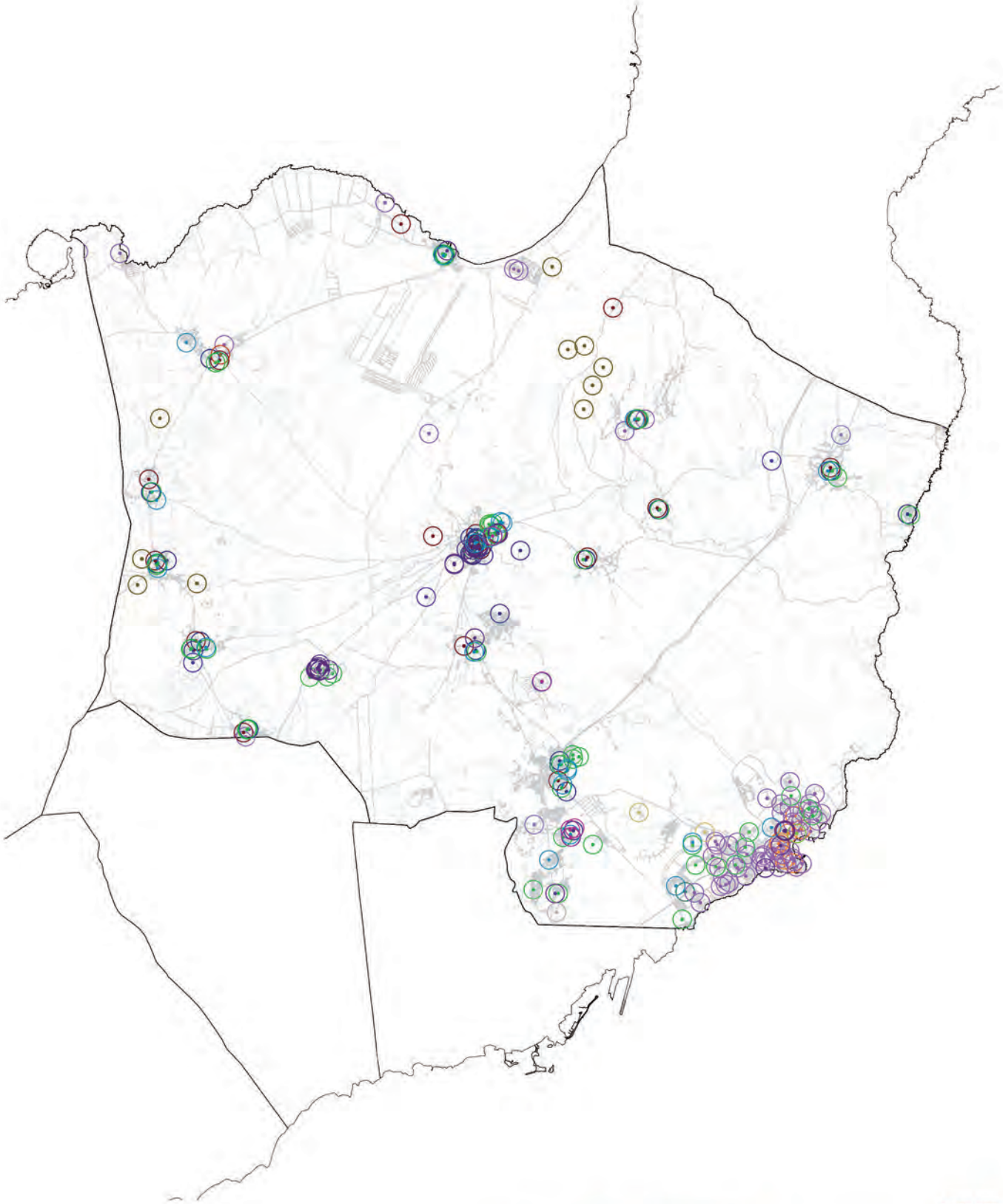

1/125.000

equipamientos y dotaciones arquitectónicas

- iglesias / ermitas
- centros asistenciales
- administración
- cementerios
- centros culturales
- centros educativos
- centros sanitarios
- inst. deportivas
- lonjas / mercados
- emergencias
- edif. público sin uso
- tanatorio
- centros comerciales
- varios / ocio
- centros turísticos
- alojamientos turísticos
- ruta oficial de bodegas
- áreas industriales

0 500 1000 2000 5000 10000

TEGUISE/ EQUIPAMIENTOS Y DOTACIONES


001
002
003
004
005
006
007
008
009
010
011
012
013
014
015
016
017
018
019
020
021
022
023
024
025
026
027
028
029
Shopping Center
LAS CUCHARAS
030
031
AYUNTAMIENTO DE TEGUISE
OFICINA MUNICIPAL
032

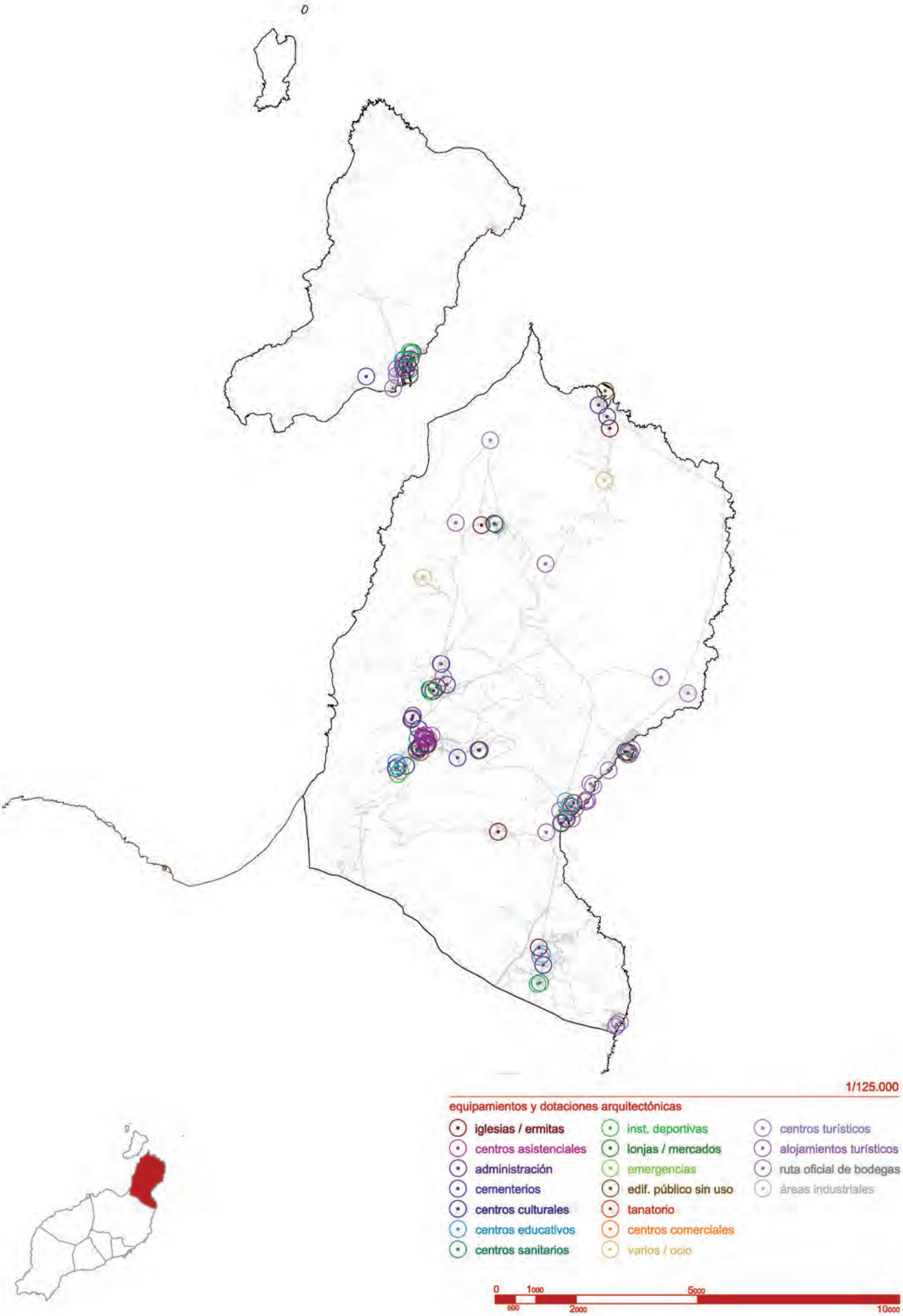

HARÍA/ EQUIPAMIENTOS Y DOTACIONES



HARÍA/ EQUIPAMIENTOS Y DOTACIONES [FOTOS: GRAFCAN]

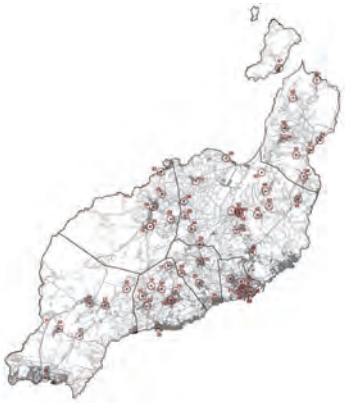

IGLESIAS

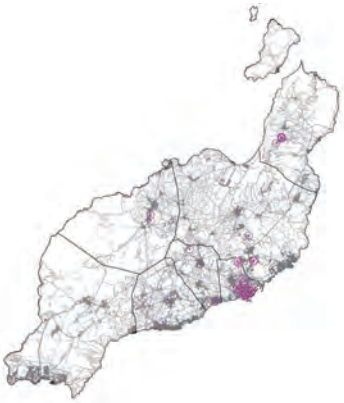

C. ASISTENCIALES

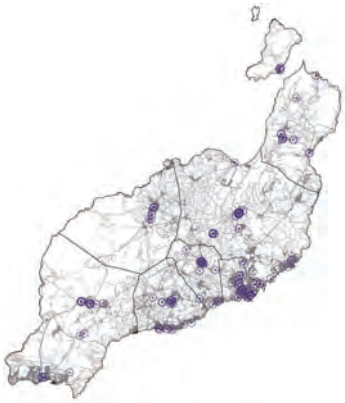

ADMINISTRACIÓN

CEMENTERIOS

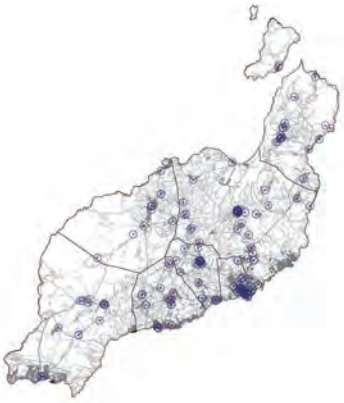

C. CULTURALES

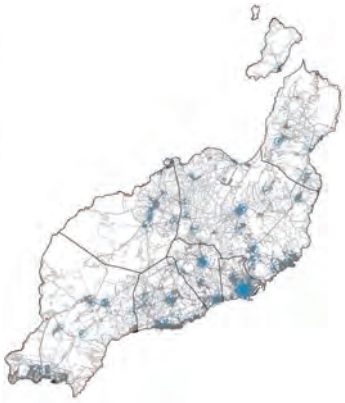

CENTROS EDUCATIVOS

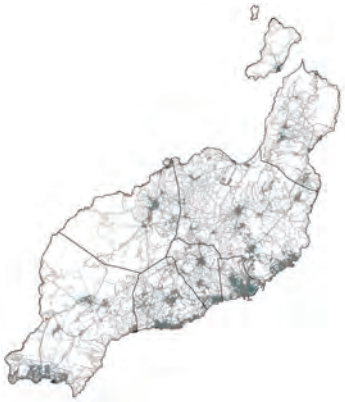

C. SANITARIOS

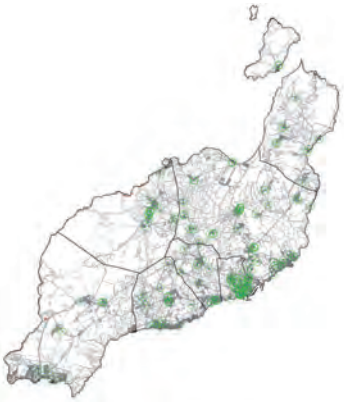

C. DEPORTIVOS

MERCADOS

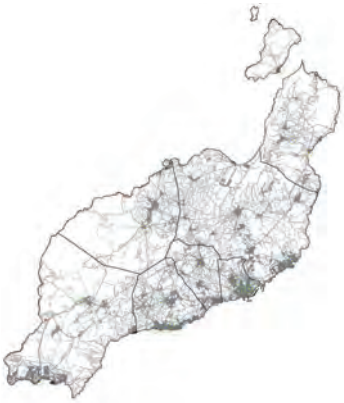

PROTECCIÓN CIVIL

SIN USO

TANATORIOS

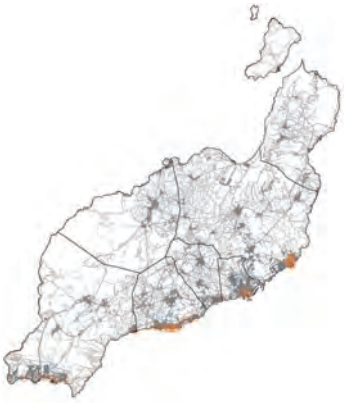

C. COMERCIALES

C. DE OCIO

C. TURÍSTICOS

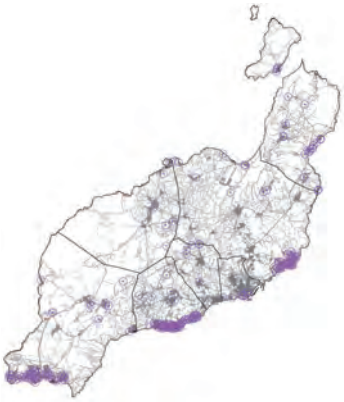

HOTELERO

BODEGAS

INDUSTRIA

EQUIPAMIENTOS/DOTACIONES	YAIZA	TÍAS	TINAJO	SAN BART.	ARRE.	TEGUISE	HARÍA	TOTAL
IGLESIAS/ERMITAS	6	9	6	4	8	18	8	59
CENTROS ASISTENCIALES	0	2	2	4	26	5	5	44
ADMINISTRACIÓN	22	19	9	18	41	34	13	156
CEMENTERIOS	2	2	1	1	1	5	1	13
CENTROS CULTURALES	15	20	9	24	36	44	15	163
CENTROS EDUCATIVOS	8	10	6	12	32	23	5	96
CENTROS SANITARIOS	2	3	1	2	6	4	2	20
INST. DEPORTIVAS	12	19	17	14	41	53	9	165
LONJAS/MERCADOS	3	1	1	0	3	1	1	10
PROTEC. CIVIL	2	4	2	1	4	3	2	18
EDIFICIO PUBLICO SIN USO	6	6	1	1	6	13	5	38
TANATORIO	1	1	1	1	4	2	1	11
CENTROS COMERCIALES	7	14	0	1	5	9	0	36
OTRO OCIO	3	4	0	0	0	2	2	11
TOTAL / MUNICIPIO	89	114	56	83	213	79	69	703
TURISMO/ CENTROS TURÍSTICOS	X	X	X	X	X	X	X	
HOTELES / APARTAMENTOS / ALBERGUES/ CASAS RURALES	X	X	X	X	X	X	X	
RUTA OFICIAL BODEGAS	X	X	X	X	X	X	X	
AREAS INDUSTRIALES	X	X	X	X	X	X	X	

Fuentes

DOTACIONES: Dirección General de Planificación y Presupuesto
Gobierno de Canarias (2015) ENCUESTA DE INFRAESTRUCTURA Y
EQUIPAMIENTOS LOCALES (EIEL), GOBIERNO DE CANARIAS. DISPONIBLE EN http://www.gobiernodecanarias.org/hacienda/unifica/Publico/ShapeExport.aspx [CONSULTA EL 21-07-2016]

EQUIPAMIENTOS/ ÁREAS INDUSTRIALES/HOTELES: GRAFCAN. DISPONIBLE EN http://visor.grafcan.es/visorweb/ [CONSULTADO EL 21-07-2016]

CENTROS TURÍSTICOS: MPC ARQUITECTOS (2015), EFFOGO,INSTITUTO TECNOLÓGICO DE CANARIAS, S.A., DEPARTAMENTO DE ENERGÍAS RENOVABLES

*RUTA OFICIAL BODEGAS : *** (***) VINOS D.O. LANZAROTE, DENOMINACIÓN DE ORIGEN, CONSEJO REGULADOR DE LA DENOMINACIÓN DE ORIGEN, LANZAROTE*

MUNICIPIO	REF.	CUMPLE	NO CUMPLE					
			CART	CRO	DARQ	INS	EL.AB.	
	001	1						
	002	1						
	003		1					
	004	1						
	005		1					
	006		1					
	007					1		
	008	1						
	009	1						
	010	1						
	011		1					
	012	1						
	013		1	1	1			
	014			1	1			
	015		1	1		1		
	016	1						
	017	1						
	018					1		
	019	1						
YAIZA	020		1					
	021	1						
	022	1						
	023		1					
	024		1			1		
	025		1	1	1			
	026		1					
	027		1		1			
	028		1		1			
	029		1					
	030		1				1	
	031		1		1			
	032			1	1			
	033	1						
	034				1			
	035	1						
	036	1						
	037				1	1		
	038	1						NO ACCESIBLE PARA FOTO
	039		1		1	1		
	%	41.03	43.59	12.82	25.64	15.38	2.56	
%			59.0					

REF: REFERENCIA/ CART: CARTELERÍA/ CRO: CROMATISMO DISCORDANTE/ DARQ: ARQUITECTURA DISCORDANTE/ INS: INSTALACIONES VISTAS/ EL: OTROS ELEMENTOS DISCORDANTES

MUNICIPIO	REF.	CUMPLE	NO CUMPLE					
			CART	CRO	DARQ	INS	EL.AB.	
TINAJO	001		1					
	002	1						
	003			1				
	004			1		1		
	005	1						
	006	1						
	007			1		1		
	008		1		1			
	009		1		1			
	010					1		
	011		1	1				
	012		1		1	1		
	013		1	1				
	014				1			
	015					1		
	016	1						
	017			1				
	018	1						
	019		1					
	020			1		1		
	021	1						
	022	1						
	023	1						
	024		1					
	025	1		1				
	026							
	027		1	1				
	028				1			
	029	1						
	030	1						
	031	1						
	032	1						
	033	1						
	034	1						COINCIDE CON 005
	%	44.12	26.47	26.47	14.71	17.65	0.00	
%			55.9					

REF: REFERENCIA/ CART: CARTELERÍA/ CRO: CROMATISMO DISCORDANTE/ DARQ: ARQUITECTURA DISCORDANTE/ INS: INSTALACIONES VISTAS/ EL: OTROS ELEMENTOS DISCORDANTES

MUNICIPIO	REF.	CUMPLE	NO CUMPLE					
			CART	CRO	DARQ	INS	EL.AB.	
TÍAS	001	1						
	002				1	1		
	003			1				
	004		1		1			
	005		1			1		
	006		1					
	007	1						
	008	1						
	009	1						
	010	1						
	011		1					
	012	1						
	013	1						
	014		1			1		
	015	1						
	016			1		1		
	017	1						
	018	1						
	019	1						
	020		1					
	021	1						
	022	1						
	023		1					
	024				1			
	025		1		1			
	026		1	1	1			
	027		1					
	028	1						
	029		1	1		1		
	030		1		1			
	031		1	1	1			
	032	1						
	033	1						
	034	1						
	035	1						
	036			1	1			
	037		1	1	1			
	038		1	1	1	1		
	%	47.37	39.47	21.05	26.32	15.79	0.00	
%			52.6					

REF: REFERENCIA/ CART: CARTELERÍA/ CRO: CROMATISMO DISCORDANTE/ DARQ: ARQUITECTURA DISCORDANTE/ INS: INSTALACIONES VISTAS/ EL: OTROS ELEMENTOS DISCORDANTES

MUNICIPIO	REF.	CUMPLE	NO CUMPLE					
			CART	CRO	DARQ	INS	EL.AB.	
SAN BARTOLOMÉ	001			1	1			
	002			1	1			
	003	1						
	004		1					
	005		1	1				
	006		1	1				
	007		1					
	008	1						
	009	1						
	010		1					
	011		1					
	012		1	1				
	013		1					
	014				1			
	015		1					
	016		1			1		
	017			1	1	1		
	018			1		1		
	019					1		
	020					1		
	021		1	1	1			
	022	1						
	023		1					
	024		1					
	025		1	1				
	026		1					
	027		1	1	1	1		
	028		1			1		
	029		1		1			
	030			1		1		
	031		1	1	1	1		
	032		1			1		
	033	1						
	034		1					
	035				1	1		
	036		1	1	1			
	037		1	1	1	1	1	
	%	13.51	62.16	37.84	29.73	32.43	2.70	
%			86.5					

REF: REFERENCIA/ CART: CARTELERÍA/ CRO: CROMATISMO DISCORDANTE/ DARQ: ARQUITECTURA DISCORDANTE/ INS: INSTALACIONES VISTAS/ EL: OTROS ELEMENTOS DISCORDANTES

MUNICIPIO DE SAN BARTOLOMÉ

MUNICIPIO	REF.	CUMPLE	NO CUMPLE					
			CART	CRO	DARQ	INS	EL.AB.	
ARRECIFE	001				1	1		
	002		1			1		
	003		1					
	004		1		1			
	005	1						
	006	1						
	007		1	1	1	1		
	008				1	1		
	009		1	1	1	1		
	010				1			
	011	1						
	012	1						
	013	1						
	014			1	1			
	015			1	1			
	016		1	1	1			
	017		1	1	1	1		
	018			1				
	019			1	1			
	020			1	1			
	021	1						
	022			1	1	1		
	023		1	1	1			
	024			1	1			
	025			1	1			
	026		1					
	027			1	1			
	028	1						
	029			1	1			
	030		1		1	1		
	031	1						
	032		1	1				
	033		1					
	034				1			
	035		1		1		1	
	036		1		1		1	
	037	1						
	038		1	1	1	1		
	039	1						COINCIDE CON CEMENTERIO
	040		1		1			
	041		1					
	042		1	1	1	1		
	%	23.81	42.86	42.86	59.52	23.81	4.76	
%			76.2					

REF: REFERENCIA/ CART: CARTELERÍA/ CRO: CROMATISMO DISCORDANTE/ DARQ: ARQUITECTURA DISCORDANTE/ INS: INSTALACIONES VISTAS/ EL: OTROS ELEMENTOS DISCORDANTES

MUNICIPIO	REF.	CUMPLE	NO CUMPLE					
			CART	CRO	DARQ	INS	EL.AB.	NOTAS
TEGUISE	001	1						
	002	1						
	003	1						NO MAPEADO
	004		1					
	005	1						
	006	1						
	007	1						
	008		1					
	009		1					
	010	1						
	011	1						
	012		1			1		
	013			1				
	014	1						
	015		1	1				
	016		1	1				
	017	1						
	018				1			
	019	1						NO MAPEADO
	020	1			1			
	021		1					
	022	1						
	023		1					
	024	1						
	025					1		
	026	1						
	027				1			
	028	1						
	029		1	1	1			
	030	1						
	031		1	1				
	032		1	1		1		
	033	1						
	034	1						
	035	1						
	036	1						
	037	1						
	038	1						NO ACCESIBLE PARA FOTO
	039	1						
	040			1				
	041			1				
	042			1				
	043			1				
	044	1						
	045	1						NO ACCESIBLE PARA FOTO
	046			1	1			
	047			1		1		
	048	1						
	049	1						
	050	1						
	051	1						
	052	1						
	053	1						
	054		1					NO ACCESIBLE PARA FOTO
	055		1	1	1	1	1	
	056		1	1	1			
	057		1	1	1			
	%	56.14	26.32	26.32	14.04	8.77	1.75	
%			43.9					

REF: REFERENCIA/ CART: CARTELERÍA/ CRO: CROMATISMO DISCORDANTE/ DARQ: ARQUITECTURA DISCORDANTE/ INS: INSTALACIONES VISTAS/ EL: OTROS ELEMENTOS DISCORDANTES

MUNICIPIO DE TEGUISE

MUNICPIO	REF.	CUMPLE	NO CUMPLE					NOTAS
			CART	CRO	DARQ	INS	EL.AB.	
HARÍA	001	1						
	002	1						
	003		1					
	004	1						
	005	1						
	006	1						
	007				1	1		
	008	1						
	009	1						
	010		1		1			
	011	1						NO MAPEADO
	012		1			1		
	013	1						
	014			1	1	1		
	015	1						
	016	1						
	017		1		1	1		
	018		1					
	019					1		
	020		1	1	1			
	021	1						
	022	1						
	023			1	1			
	024	1						
	025	1						
	026	1						
	027			1				
	028		1		1			
	029			1				
	030		1					
	031					1		
	032		1			1		
	033	1						
	034		1			1		
	035	1						
	036		1					
	037			1	1			
	038		1		1			
	039	1						NO ACCESIBLE PARA FOTO
	%	48.72	30.77	15.38	23.08	20.51	0.00	
	%		51.3					

REF: REFERENCIA/ CART: CARTELERÍA/ CRO: CROMATISMO DISCORDANTE/ DARQ: ARQUITECTURA DISCORDANTE/ INS: INSTALACIONES VISTAS/ EL: OTROS ELEMENTOS DISCORDANTES

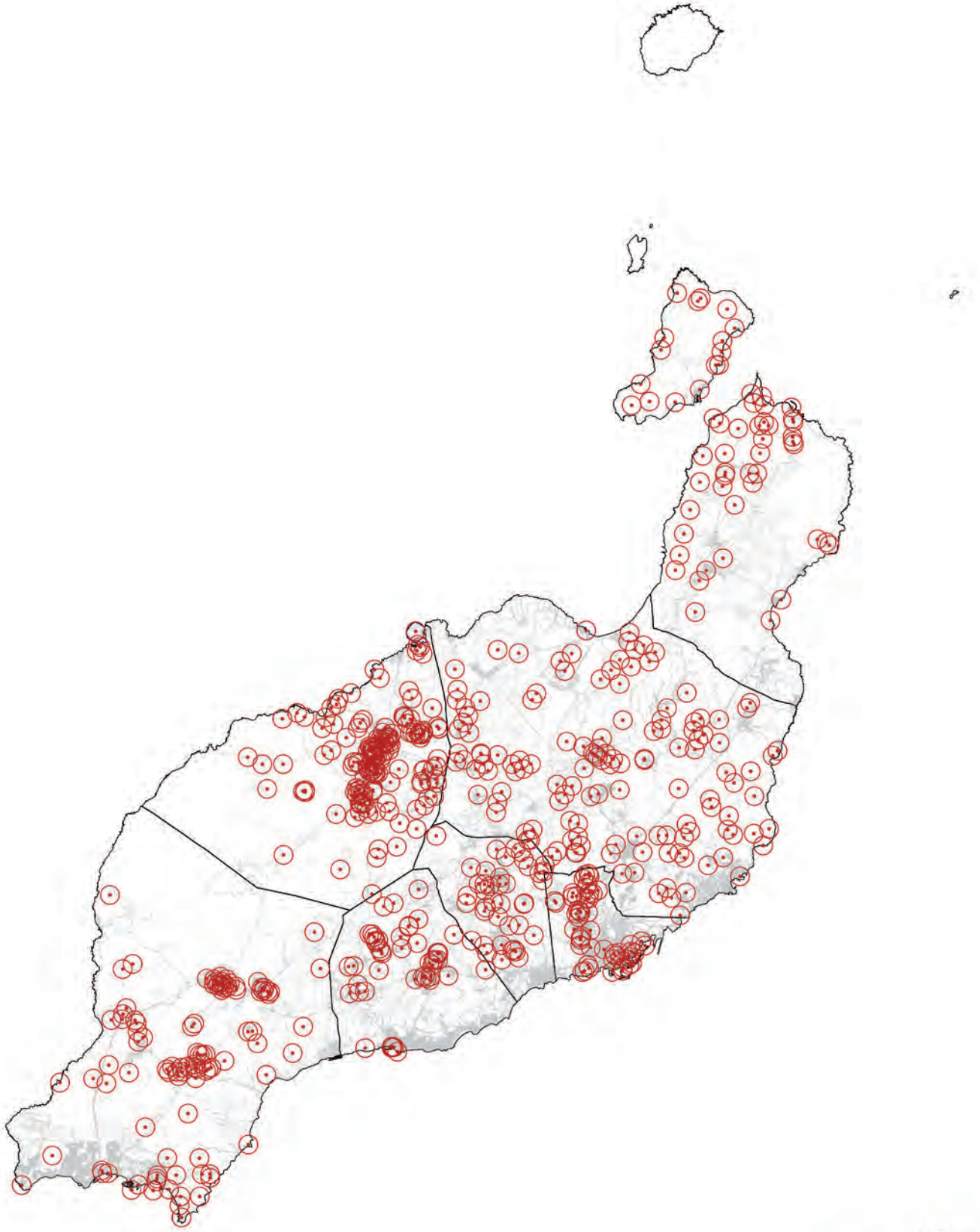

1/300.000

patrimonio

0 2000 10000

1000 5000 25000

07.2 PATRIMONIO

En esta sección se presentan los espacios de interés paleontológico, los de bien de interés cultural, de interés etnográfico, de interés etnográfico y arquitectónico no incluidos en núcleos, de interés arquitectónico, de interés arqueológico y aquellos de interés histórico.

El estudio ha detectado una red de 576 puntos, más equilibrada que la de equipamientos y dotaciones.

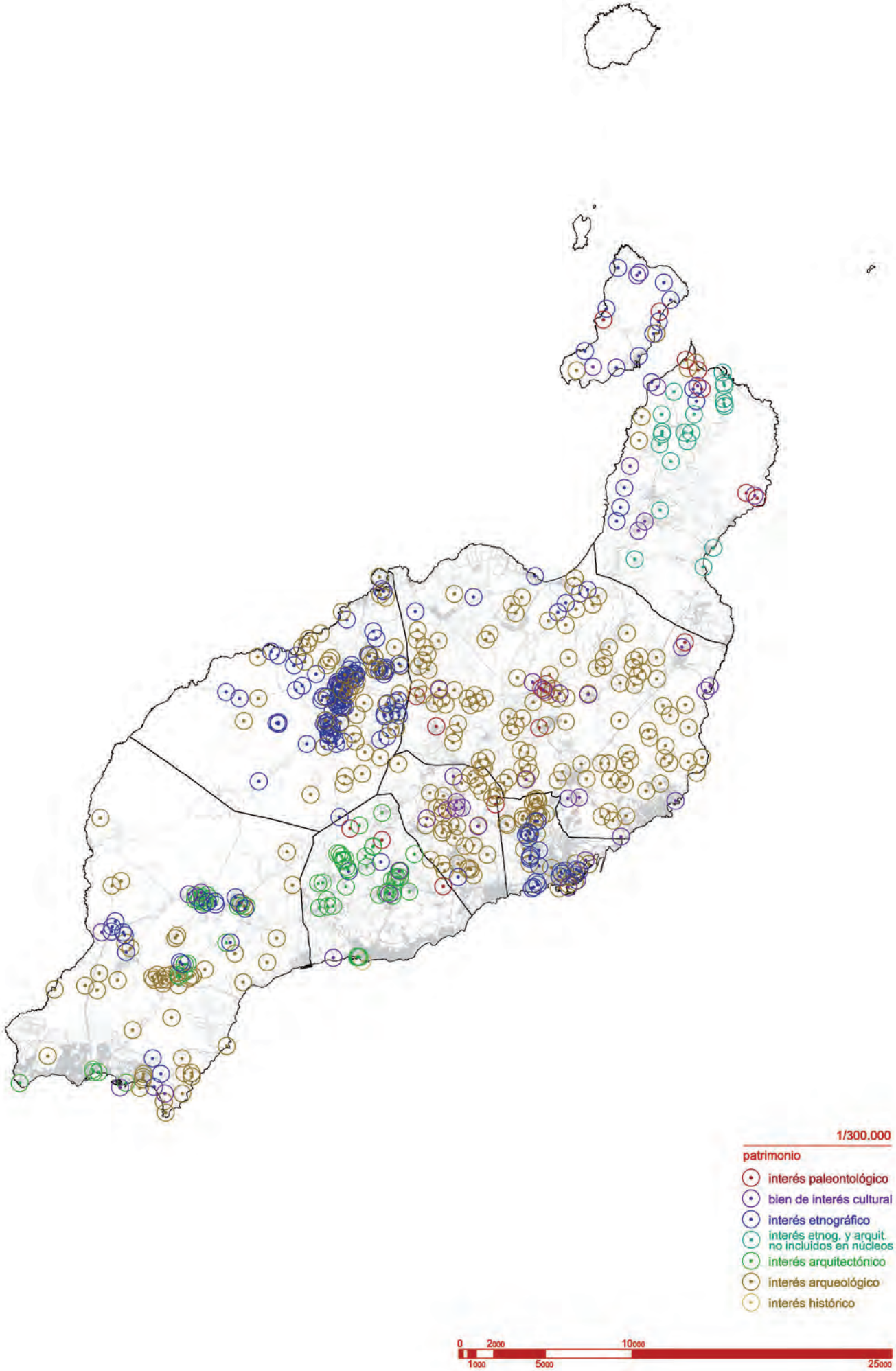
1/300.000
patrimonio
interés paleontológico
bien de interés cultural
interés etnográfico
interés etnog. y arquit. no incluidos en núcleos
interés arquitectónico
interés arqueológico
interés histórico
0
2000
10000
1000
5000
25000

1/125.000

patrimonio

- interés paleontológico
- bien de interés cultural
- interés etnográfico
- interés etnog. y arquit. no incluidos en núcleos
- interés arquitectónico
- interés arqueológico
- interés histórico

0 1000 5000

500 2000 10000

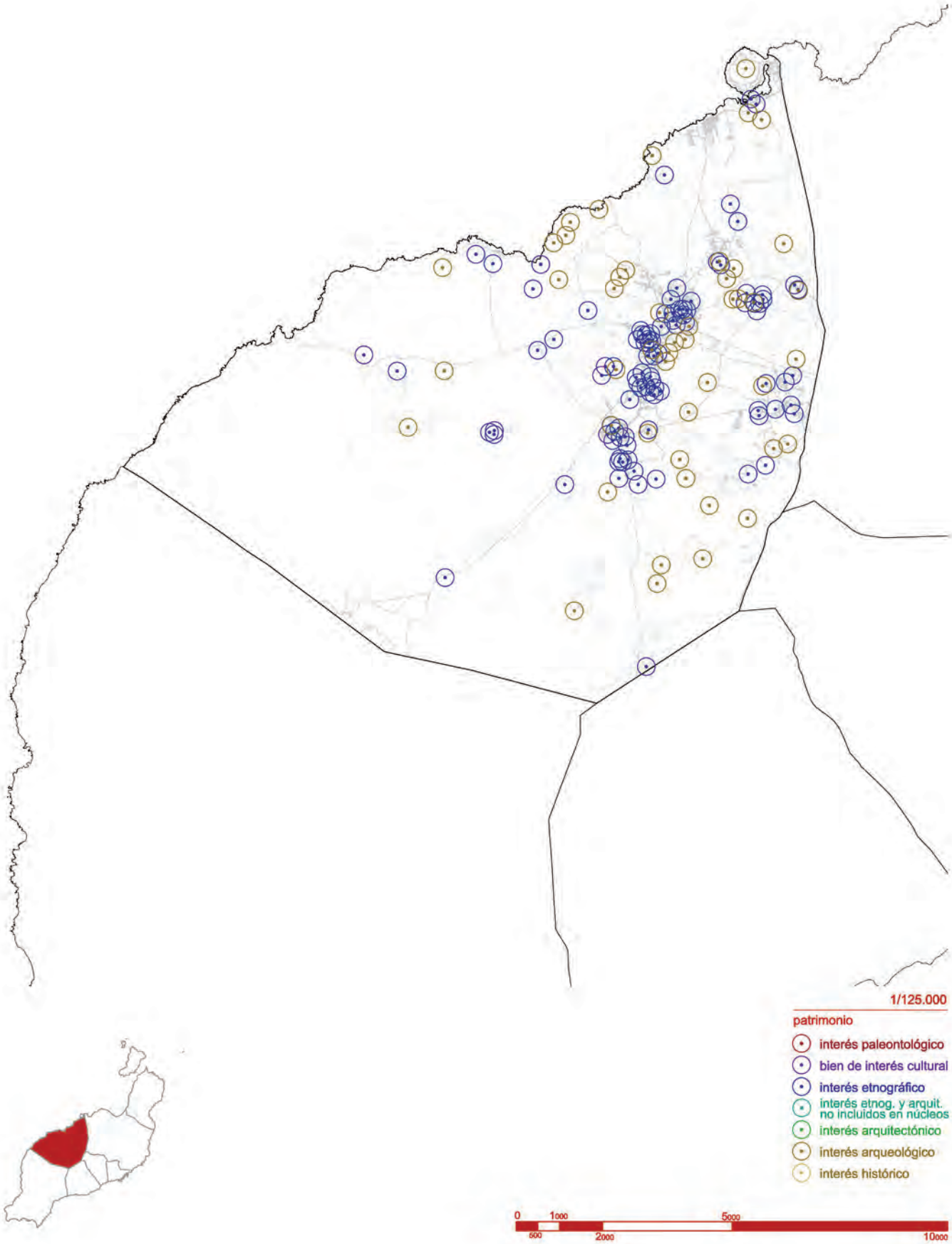
1/125.000
patrimonio
interés paleontológico
bien de interés cultural
interés etnográfico
interés etnog. y arquit. no incluidos en núcleos
interés arquitectónico
interés arqueológico
interés histórico
0
1000
5000
500
2000
10000

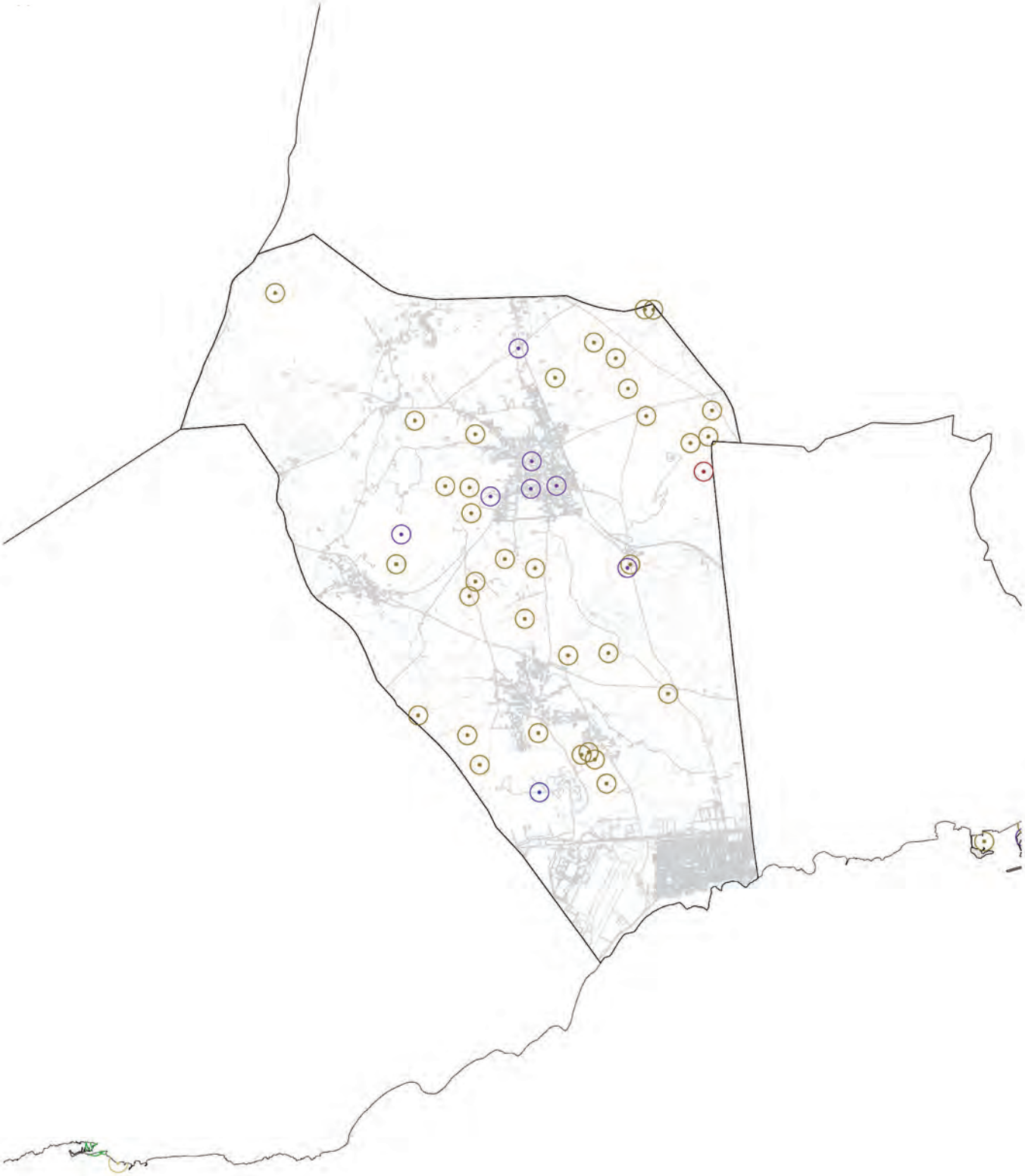

1/75.000

patrimonio

- interés paleontológico
- bien de interés cultural
- interés etnográfico
- interés etnog. y arquit. no incluidos en núcleos
- interés arquitectónico
- interés arqueológico
- interés histórico

0 500 1000 2000 5000 10000

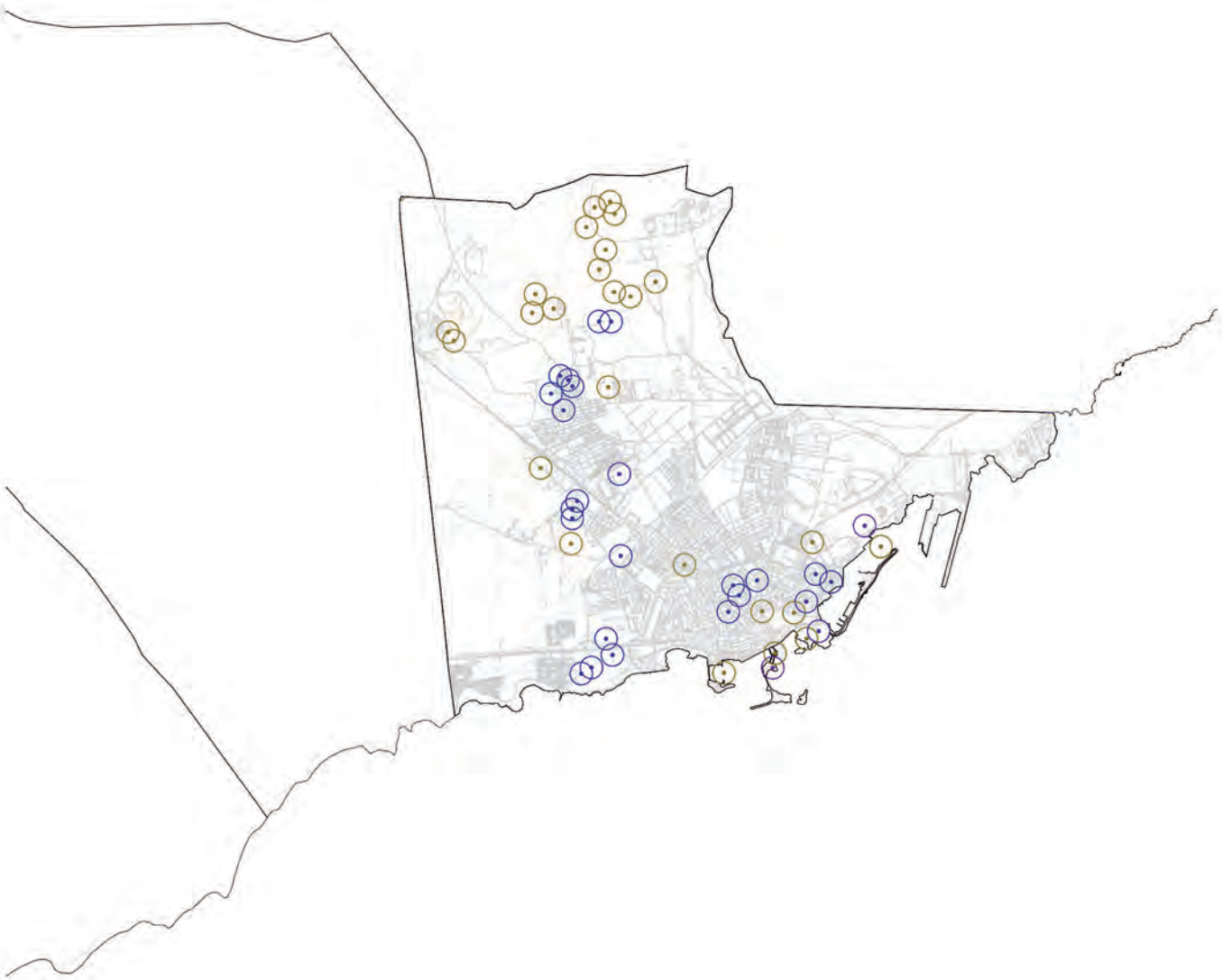

1/75.000

patrimonio

- interés paleontológico
- bien de interés cultural
- interés etnográfico
- interés etnog. y arquit. no incluidos en núcleos
- interés arquitectónico
- interés arqueológico
- interés histórico

0 500 1000 2000 5000 10000

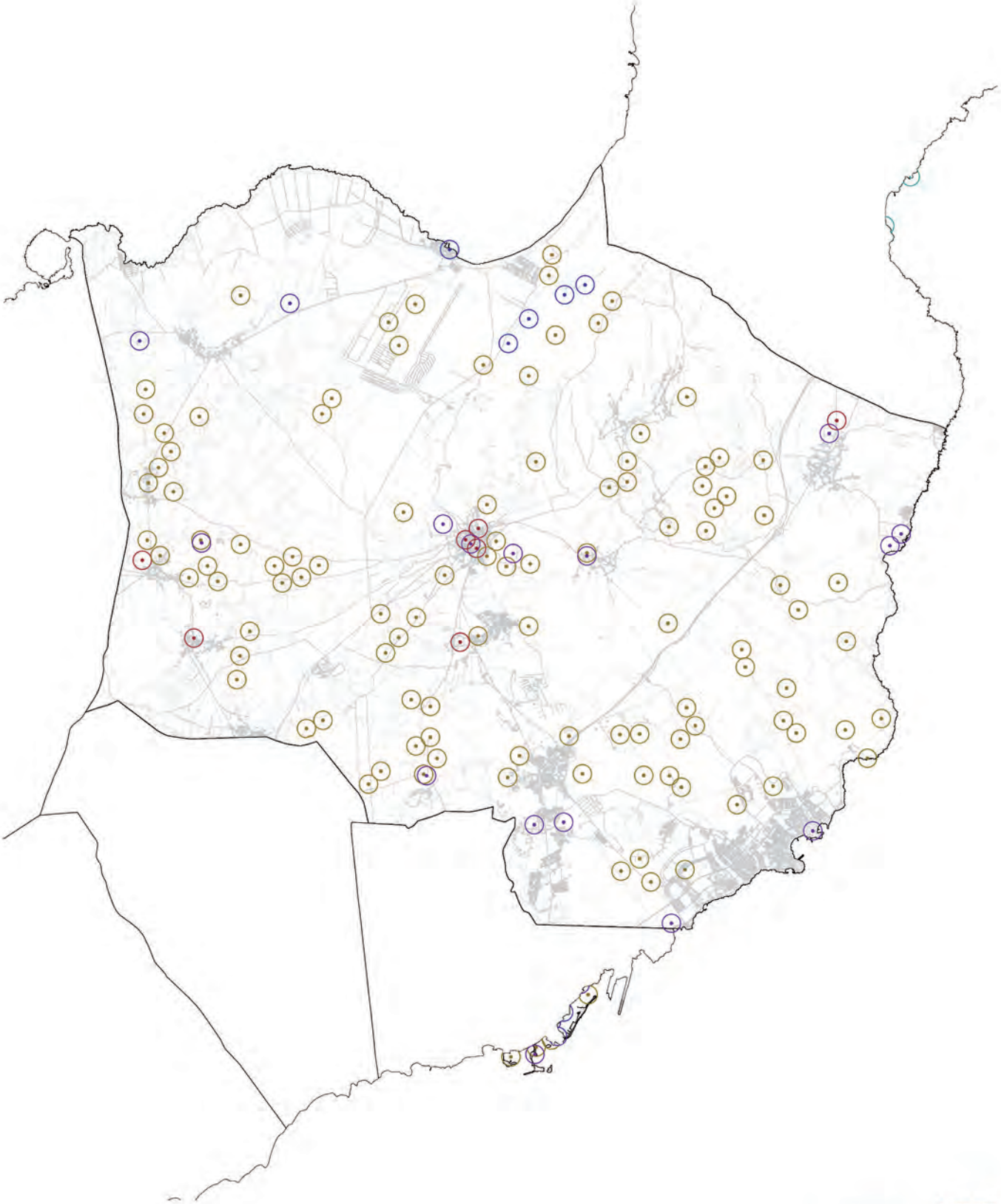

1/125.000

patrimonio

- interés paleontológico
- bien de interés cultural
- interés etnográfico
- interés etnog. y arquit. no incluidos en núcleos
- interés arquitectónico
- interés arqueológico
- interés histórico

0 500 1000 2000 5000 10000

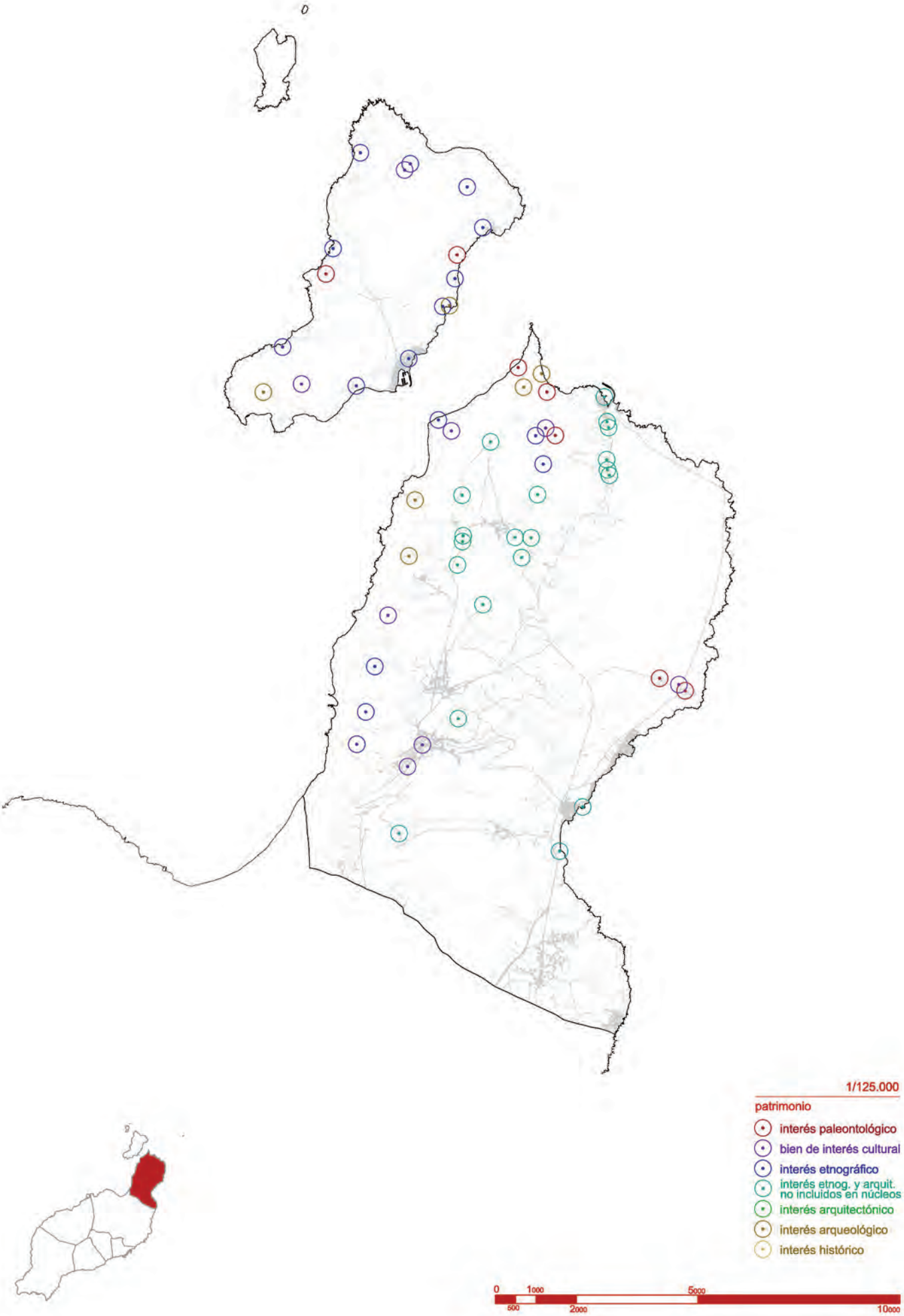
1/125.000
patrimonio
interés paleontológico
bien de interés cultural
interés etnográfico
interés etnog. y arquit. no incluidos en núcleos
interés arquitectónico
interés arqueológico
interés histórico
0
1000
5000
500
2000
10000

[FOTO: JIN TAIRA]

1/300.000

patrimonio arqueológico

0 2000 10000

1000 5000 25000

07.2.1 PATRIMONIO ARQUEOLÓGICO

De acuerdo al Fondo Arqueológico Lanzarote, del Cabildo insular, éste se distribuye a lo largo del territorio insular de Lanzarote en 50 yacimientos.

La mayor parte de los mismos se concentran en Teguise con catorce (14) y Haría con diez (10), esto es, aproximadamente el 50 por ciento, se concentra en el tercio norte insular.

En la actualidad, el Fondo Arqueloógico Lanzarote cuenta 3500 fichas inventariadas (fondoarqueologicolanzarote.com, 2014).

[FOTO: JIN TAIRA]

07.3 RESIDENCIAL RURAL

La arquitectura rural insular se ha caracterizado por su posicionamiento exento en configuraciones prismáticas de gran sencillez, tanto compositiva como en la expresión decorativa de sus paños. Se trata de una construcción orgánica basada en la unidad de volumen que va creciendo mediante la adición de nuevas células, adaptándose a las necesidades de sus usuarios y a los condicionantes climáticos, de lluvia, sol y viento. Esta arquitectura blanca encalada o arenada (Fig. 1-4) se enfrenta a las soluciones singulares de edificios históricos, al caso omiso de sus usuarios optando por otras gamas de colores ocres o amarillas (Fig, 7-10). Más alarmante es la opción del uso de materiales cerámicos de colores de gamas terrosas o marronáceas (Fig. 11-14). La falta de rigor o aceptación del modelo Marca Lanzarote ha conducido a: la emergencia de otras soluciones aisladas utilizando paños de piedra natural en combinación con otras volumetrías (Fig. 15, 16); la presencia de objetos llamativos y disonantes, en ocasiones abandonados (Fig. 17, 18); la falta de recubrimiento en edificaciones que dejan visto el bloque de hormigón (Fig. 19,20); el impulso de nuevas composiciones y geometrías disonantes frente a la sencillez geométrica y respetuosa de otras (Fig. 21, 22); la imparable presencia de elementos clásicos en forma de balaustradas y capiteles jónicos, dóricos o corintios (Fig. 23, 24); la gentrificación externa de las viviendas de campesinos en entornos como la Geria o el posicionamiento dramático en canteras con el fin de garantizar una segunda o tercera residencia (Fig. 25, 26); la falta de cuidado a la hora de ocultar los depósitos de agua en las cubiertas y otras instalaciones, o la dejadez del usuario permitiendo el deterioro de la imagen blanca de la arquitectura insular (Fig. 27, 28); la difícil gestión de la publicidad en los entornos rurales (Fig. 29, 30); el abandono de materiales y objetos en el paisaje y la ejecución de vallados o muros de cerramiento de parcelas con materiales inadecuados (cajas de frutas, llantas, etc.) (Fig. 31, 32).



RESIDENCIAL URBANO [FOTOS: JIN TAIRA+FLORA PESCADOR]

017

018


019


020

021

022


023


024

025

026

027

028

029

030


031

032





RESIDENCIAL URBANO [FOTOS: PACO FABELO]

La arquitectura en asentamientos rurales, y por tanto de gran impacto frente a la fragilidad del paisaje a través de propuestas de estandarización arquitectónica basada en la ”containerización” (Fig. 33, 34); la inclusión de materiales de fachada acabados en madera con cromatismos impropios de Lanzarote (Fig. 35,36); la emergencia de construcción de estética futurista, “chill out” o incorporando arquitecturas de otras culturas (Fig.37,38). También es alarmante la decoración excesiva de jardines de figuras (Fig. 39); o la construcción de arquitecturas que constituyen nuevos obstáculos a la percepción del territorio (Fig. 40); mientras la esencia de la arquitectura insular se ve amenazada por el avance inexorable del progreso.

[FOTO: JIN TAIRA]

07.4 RESIDENCIAL URBANO

El espacio urbano ofrece las mayores disgresiones del modelo de la Marca Lanzarote. Arrecife, por ejemplo, contiene distorsiones volumétricas en altura como el Gran Hotel o masivas como algunas edificaciones residenciales; fuertes contrastes cromáticos y morfológicos; e inapropiadas apuestas estilísticas arquitectónicas que encuentran su contrapunto en respuestas contemporáneas y acertadas como el Archivo Municipal de Arrecife. A su vez, la calidad del litoral de Arrecife, su construcción histórica, el Charco de San Ginés y en general su relación porosa con el mar es uno de los grandes valores del paisaje de la ciudad que algunas iniciativas últimamente están progresivamente cualificando. El litoral de Arrecife forma parte de la imagen de calidad de la marca (Fig. 1-8).

El espacio urbano turístico, por su parte, se enfrenta a la amenaza de la seriación mercantilista de su paisaje, sujeto al devenir del mercado (Fig. 9-12). Sin embargo es un espacio que precisa una continua vigilancia y mantenimiento para evitar su deterioro y por tanto su obsolescencia (Fig. 15-16). Esto se hace patente en los excesos en publicidad de los locales comerciales y en el abandono de las antiguas áreas comerciales en favor de las emergentes (Fig. 17-32).

En general, el espacio urbano de Arrecife y el de los núcleos turísticos no mantienen un equilibrio de lleno-vacío semejante al de los otros contextos urbanos tradicionales y que son tan característicos de la isla de Lanzarote.

RESIDENCIAL URBANO [FOTOS: JIN TAIRA+GOOGLE]

017

018

019

020

021

022


023


024

025

026

027

028

029

030

031

032


RESIDENCIAL URBANO [FOTOS: JIN TAIRA]

07.4.1 ARRECIFE

Arrecife, capital de la isla de Lanzarote, presenta uno de los frentes capitalinos del archipiélago con mayor potencial paisajístico que aún ha de concretar y valorizar. Algunas acciones recientes tales como la Marina Lanzarote, inaugurada en 2014 (Fig. 9) o la rehabilitación del Islote de la Fermina en 2023 (Fig. 10), formando parte de los Centros de Arte, Cultura y Turismo (CACT) del Cabildo de Lanzarote. Sin embargo, el impacto de la zona industrial visible, tanto para cruceristas como para quienes circulan por la LZ-3, sigue siendo una imagen que precisa resolverse estéticamente (Fig.11).

Atendiendo a la normativa existente en el municipio de Arrecife, recogida por una parte en el Plan General de Ordenación publicado en el BOC, número 93 de 2 de agosto de 2004 y, por otra parte, también se recoge en las Ordenanzas de Condiciones Estéticas de la Edificación para el caso general (BOP número 72 viernes 15 de junio de 2001), su modificación aprobada el 28 de septiembre de 2007 (BOP número 161, viernes 14 de diciembre de 2007) y las Ordenanzas de Condiciones Estéticas Zona Centro de Arrecife (BOP, número 19 viernes 9 de febrero de 2007), se establecen entre otras medidas que las medianerías que pudieran aparecer como consecuencia de la presencia de un solar en la parcela colindante, serán enfoscadas y pintadas en color blanco, una mejora sustancial de su paisaje urbano si se implementase (Fig. 1-2).

Por otra parte, teniendo en cuenta la prevalencia del color blanco en las fachadas, la carta de colores que permiten además los colores crema o vainilla y gofio, lo que conduce a una singularidad cromática de la urbe capitalina. El estudio Biocrit, realiza una estudio de algunas de sus fachadas (Fig. 3-4, 5-6); así como su extensión a edificios administrativos representativos como el propio Cabildo (Fig. 7-8).

009

010

011

RESIDENCIAL URBANO [FOTOS: JIN TAIRA]

GUAGUAS
SPAR

07.4.2 LA GRACIOSA

La Graciosa, octava isla del archipiélago, depende administrativamente del municipio de Teguise, lo que resulta un impedimento para desarrollar una estrategia conjunta con el puerto de Órzola, pues administrativamente depende del municipio de Haría. Esto repercute en el impacto de vehículos en el segundo y convirtiéndose en un asentamiento limitado a ser un intercambiador de transporte.

La Graciosa ha operado una fuerte demanda turística en los últimos años, dando lugar a situaciones de indeseables por la presión turística para un lugar caracterizado por ofrecer tradicionalmente, en sus asentamientos de Caleta de Sebo o Pedro Barba espacios de reposo vacacional. Tal es el caso del impacto generado por las embarcaciones turísticas como los catamaranes (Fig.02).

Desde un punto de vista urbano, Caleta de Sebo, presenta características formaciones de aceras irregulares, emergencia de materiales diversos en la base de las edificaciones y la falta de un criterio sobre su mobiliario urbano. (Fig.01)

001

002

[FOTO: JIN TAIRA]

07.5 DETALLES

Los detalles en la arquitectura cristalizan la esencia cultural del modo de habitar. Esto se ve en el trabajo en los muros de piedra natural, la cantería, los recubrimientos, las carpinterías, las chimeneas y hornos, la cultura del agua reflejada en los aljibes o las destiladeras, las escaleras, el trabajo en madera, hierro y cerámica frente a la presencia de *gnomos* y águilas en los soportales de las nuevos contextos residenciales (Fig. 1-32).



DETALLES [FOTOS: JIN TAIRA]

017

018

019

020


021

022

023


024

025

026

027

028

029

030


031


032

[FOTO: JIN TAIRA]

07.6 MOBILIARIO URBANO

El mobiliario urbano es la expresión última de la humanización del espacio social que es la calle, la plaza, el paseo, la avenida o el parque.

La isla ha desarrollado una fuente inagotable de propuestas de mobiliario urbano como las paradas de guaguas (Fig. 1-4), casetas de socorro (Fig. 5, 6), pérgolas (Fig.7-10), señalética (Fig. 11-12), patrones y soluciones de pavimentos (Fig. 13-16), bancos (Fig. 15-18), luminarias (Fig.21-24), papeleras (25-26), y así hasta incluir equipos biosaludables, señales de tráfico, barandillas, aparca-bicis, maceteros, parterres o bolardos entres otros (Fig. 27-32).

La falta generalizada de un criterio municipal, ha generado situaciones alarmantes como la habitual respuesta múltiple de mobiliario urbano en el caso de una misma calle, o la emergencia de nuevas propuestas estéticas sin valorar como el uso del callado blanco en los parterres urbanos.

Cabe reseñar el trabajo realizado por la oficina Técnica de San Bartolomé en la Plan SB2011 en el que se establecieron una serie de pautas estéticas para replicar el característico paisaje insular de arquitectura blanca y prismática sobre coladas de lava en el mobiliario del municipio.



DETALLES [FOTOS: JIN TAIRA]

017

018

019

020


021


022

023


024

025

026

027

028


029

030

031

032

[FOTO: JIN TAIRA]

07.7 MONUMENTOS

Lanzarote, como idea integral de Isla Arte comienza su andadura de la mano de César Manrique. Su trabajo de sus juguetes del viento en las rotondas son reconocibles e incluso exportadas (Fig. 1-7).

Otros elementos han adoptado de manera circunstancial ese papel, como los molinos abandonados de las salinas, (alguno reciclado en rotonda), el barco encallado junto al Puerto de los Mármoles, etc. (Fig. 9-12). La expresión artística se debate entre la abstracción conceptual de inspiración vasca (Chillida u Oteiza), la figuración abstracta inspirada en Henry Moore; o las propuestas coloristas y metalizadas inspiradas en Frank Stella, entre las más atrevidas, frente a la figuración realista y populista que se han posicionado recientemente en posiciones preeminentes del viario insular.

Frente a la propuesta original y sensible de César no parece consolidarse tras su muerte una línea firme de continuidad intelectual y creativa continuista consciente de la importancia de la expresión artística como manifestación contemporánea no sólo de su tiempo sino de su lugar.



DETALLES [FOTOS: JIN TAIRA+AYUNTAMIENTO DE TÍAS+GOOGLE]


009

010

011


012

013


014

015

016

017

018

019

020

021


022

023


024

[FOTO: JIN TAIRA]

08 INFRAESTRUCTURAS



La finalidad del estudio en este apartado es cuestionar las soluciones de afección estética que adquieren las infraestructuras en el paisaje como un elemento de gran envergadura y por tanto de gran impacto sobre el territorio.

En este sentido recogemos y localizamos datos de acuerdo a las redes de abastecimiento, saneamiento, energía eléctrica, solar, o fotovoltaica. El tratamiento de residuos y los sistemas de telecomunicaciones.

Estamos antes el sistema que regula el metabolismo urbano, piedra angular de la sostenibilidad de la isla en su apartado medioambiental.

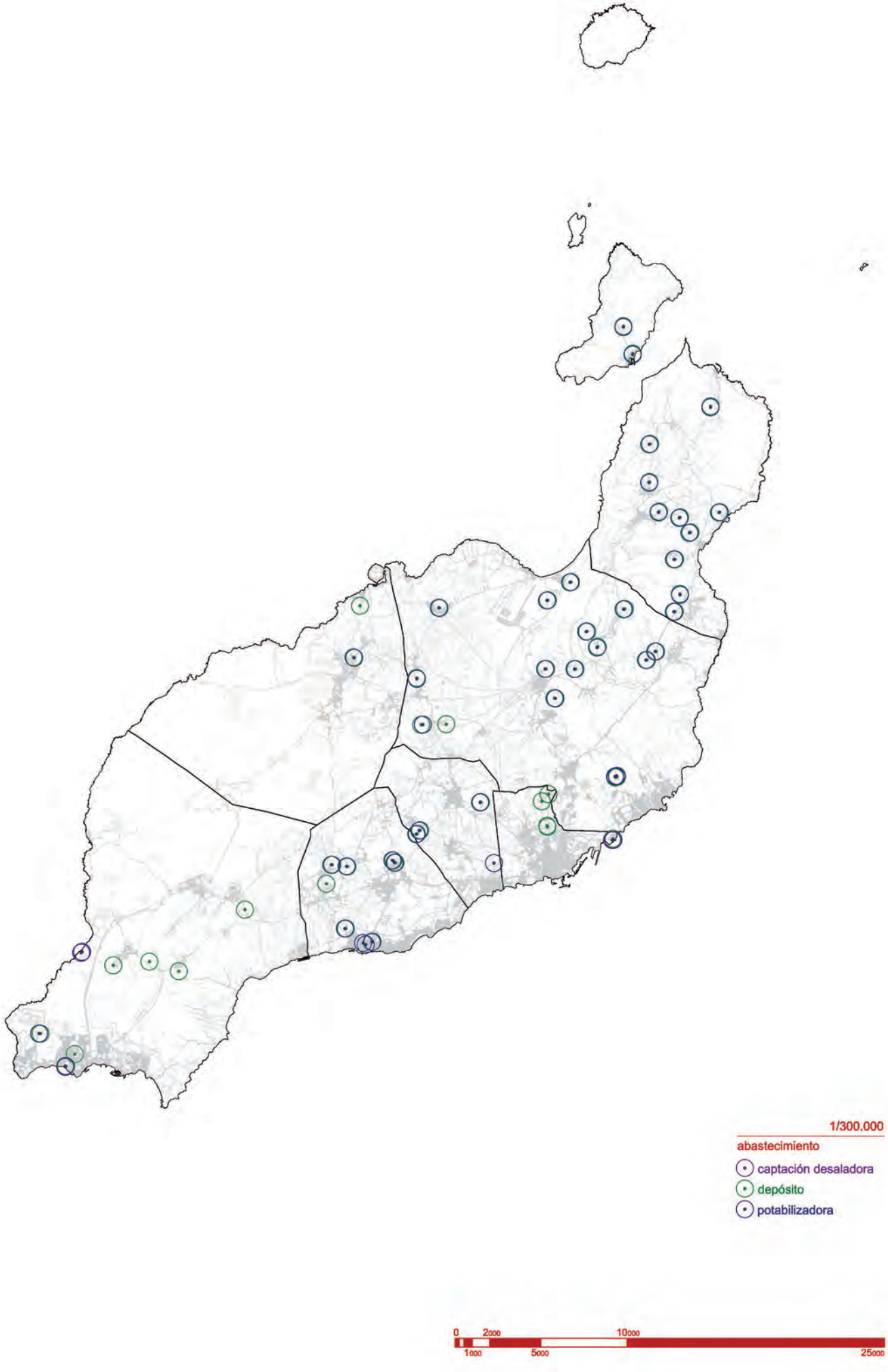
1/300.000
abastecimiento
captación desaladora
depósito
potabilizadora
0
2000
10000
1000
5000
25000

08.1 ABASTECIMIENTO

Lanzarote ha desarrollado históricamente una cultura e ingeniería del agua que han condicionado el modo de habitar insular. Tras la creación de la primera desaladora, coincidente con la emergencia del turismo, no han impedido el mantenimiento de una cultura de respeto al agua, a pesar de la obsolescencia o desaparición de aljibes, maretas cuevas y pozos.

En la actualidad los sistemas de abastecimiento se regulan con sistemas de captación desaladora, potabilizadoras y depósitos. Se contabilizan 96 puntos distribuidos en el territorio para dar servicio a los núcleos urbanos. El estudio se completa con la localización y posicionamiento en vista satélite de los mismos

ABASTECIMIENTO [FOTOS: GRAFCAN+GOOGLE]


009
010
011
012
013
014
015
016

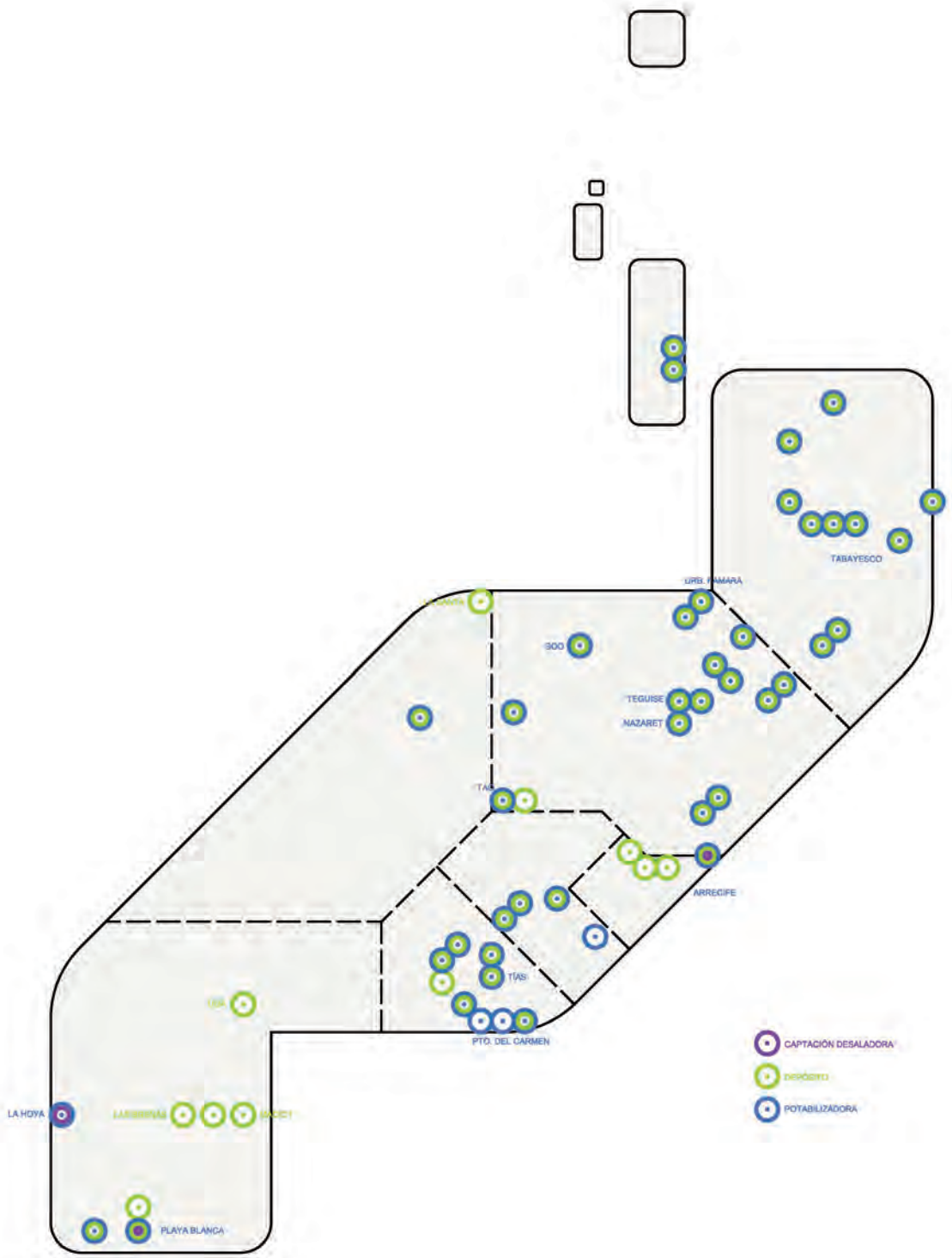

PLANO TOPOLÓGICO DE ACBASTECIMIENTO

[FOTO: JIN TAIRA]

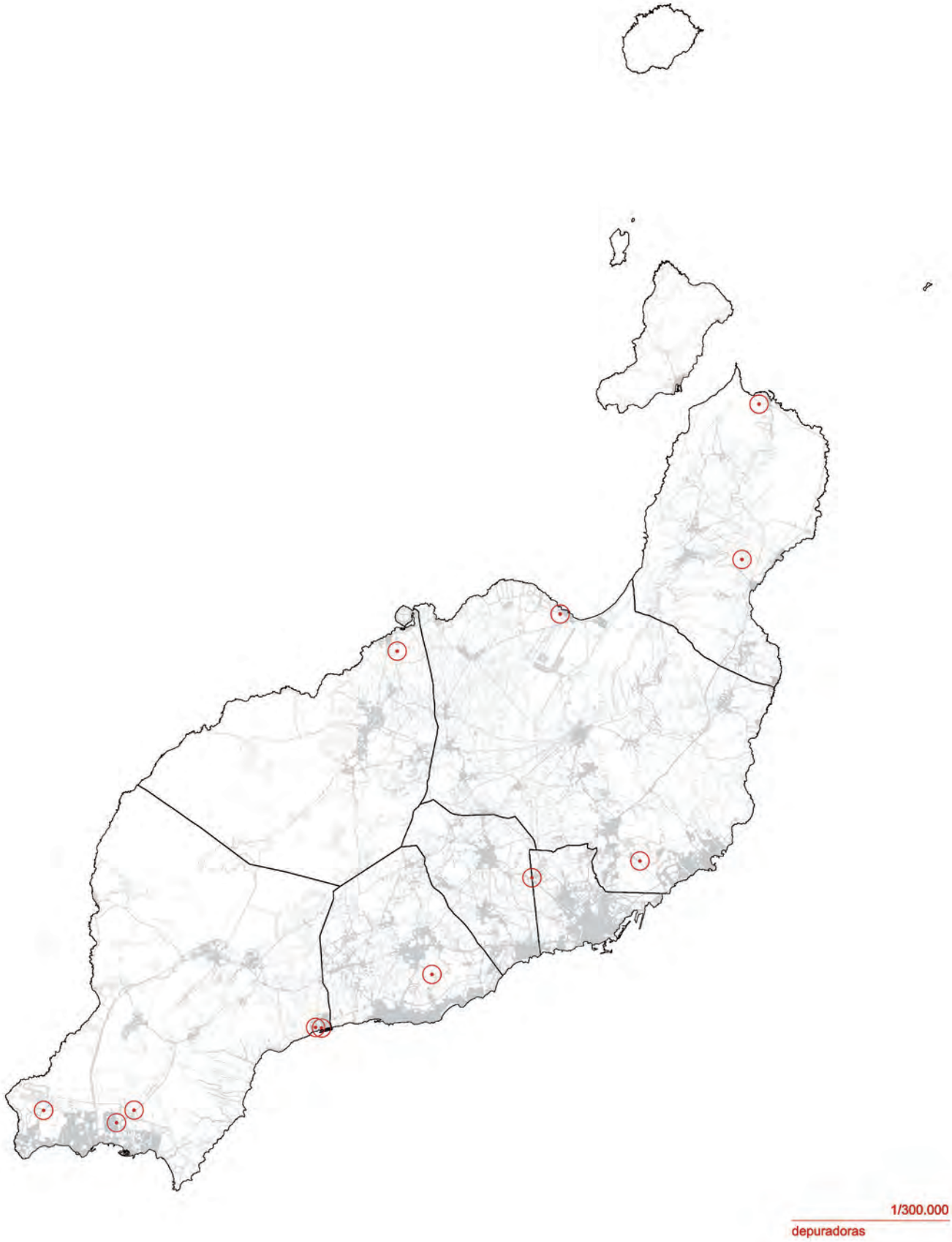
1/300.000
depuradoras
0
2000
10000
1000
5000
25000

08.2 SANEAMIENTO

Lanzarote dispone de unas 12 depuradoras dispuestas en posiciones estratégicas dentro del sistema de la red de saneamiento insular. Aunque la red se completa con emisarios submarinos. El presente estudio se concentra en mostrar y geolocalizar el impacto que ejercen estos sistemas de infraestructuras sobre el territorio.

Las estaciones depuradoras en ocasiones no cuentan con tratamiento paisajístico de sus instalaciones (cerramiento o ajardinamiento, etc.). Se trata por tanto de una oportunidad para establecer directrices de adaptación al paisaje colindante.

SANEAMIENTO [FOTOS: GRAFCAN+GOOGLE]

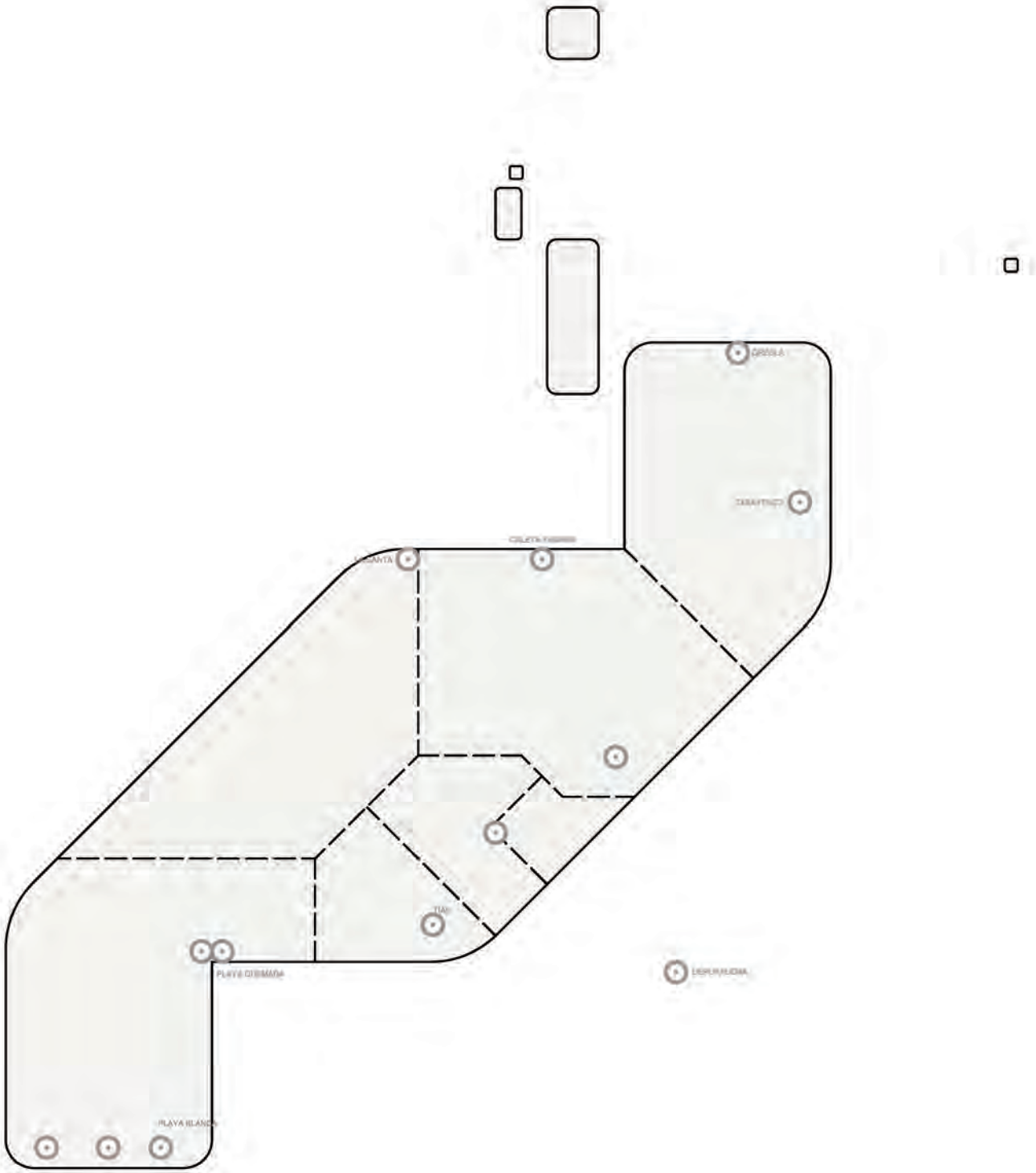

PLANO TOPOLÓGICO DE DEPURADORAS

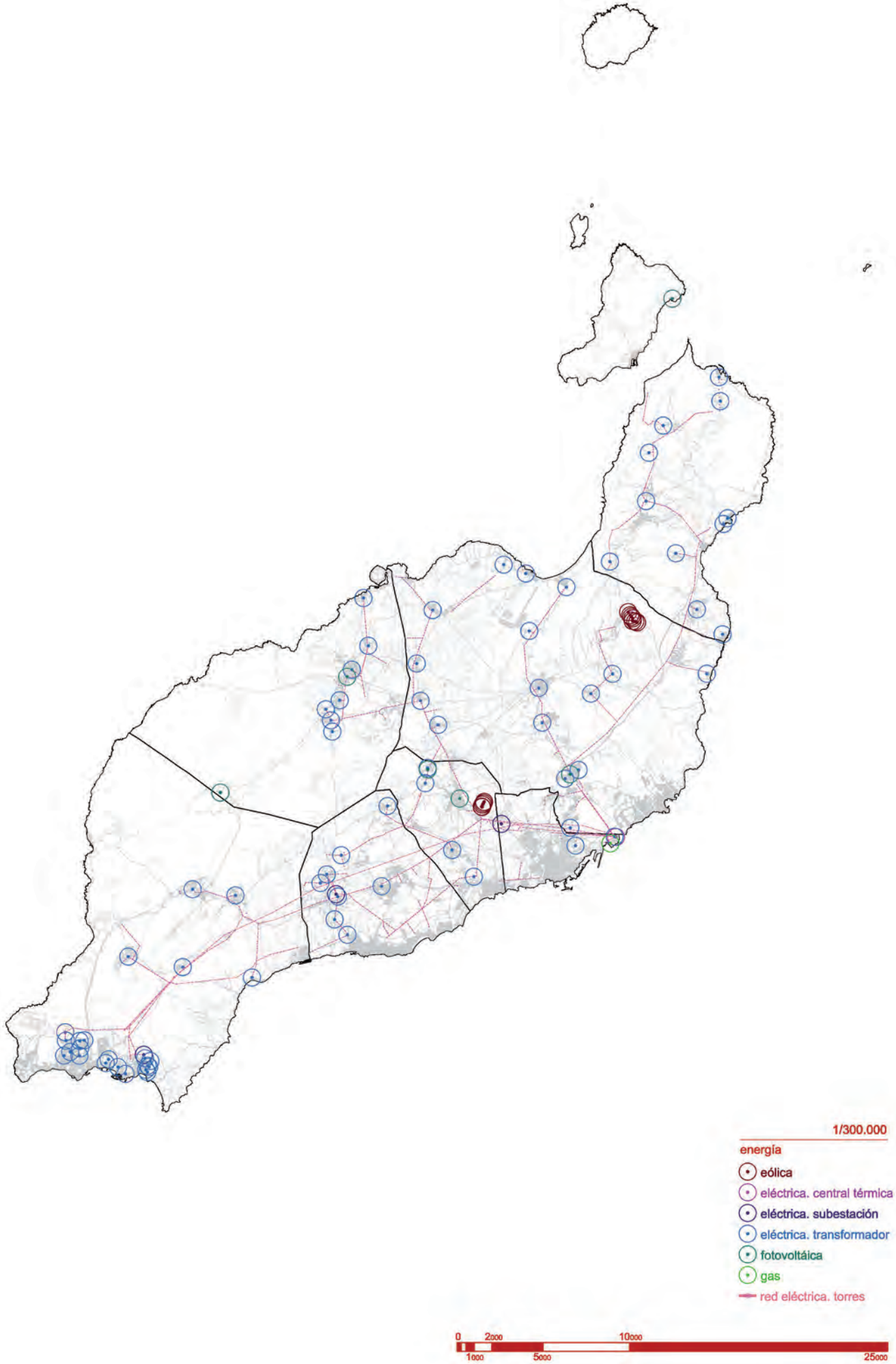
1/300.000
energía
eólica
eléctrica. central térmica
eléctrica. subestación
eléctrica. transformador
fotovoltáica
gas
red eléctrica. torres
0
2000
10000
1000
5000
25000

08.3 ENERGÍA

El catálogo BIOCRIT, posiciona los puntos de energía eólica, eléctrica, fotovoltaica y gas.

El impacto generado por las turbinas de los parques eólicos de Lanzarote y Montaña Mina han generado controversia sobre su hipotética adecuación en espacios de mayor fragilidad paisajística.

En el recinto energético de la desaladora junto al puerto de los Mármoles, se encuentra la central térmica de *Endesa* y los depósitos de gas de *Disa*. El impacto negativo y concentrado de este ámbito monofuncional, abre la posibilidad de establecer una estrategia de mejora paisajística del conjunto.

Cabe la pregunta sobre el necesario tratamiento paisajístico del tendido eléctrico, mayoritariamente aéreos en la red de Alta Tensión, los transformadores eléctricos y especialmente las subestaciones eléctricas al tratarse de edificaciones que exigen una mayor volumetría edificatoria.

Por su parte la energía fotovoltaica parece haberse posicionado preferentemente en las cubiertas de las zonas industriales, mientras los paneles solares empiezan a ocupar los espacios de cubiertas en los contextos residenciales para dar respuesta a las demandas de agua caliente sanitaria en el ámbito doméstico.



ENERGÍA [FOTOS: JIN TAIRA+GOOGLE]

017
COMPLEJO ENERGÉTICO


018


019

020

021

022

023
TENDIDO ELÉCTRICO


024

025
SUBESTACIONES

026

027
INSTALACIONES ELÉCTRICAS

028


029
TENDIDOS URBANOS

030


031

032

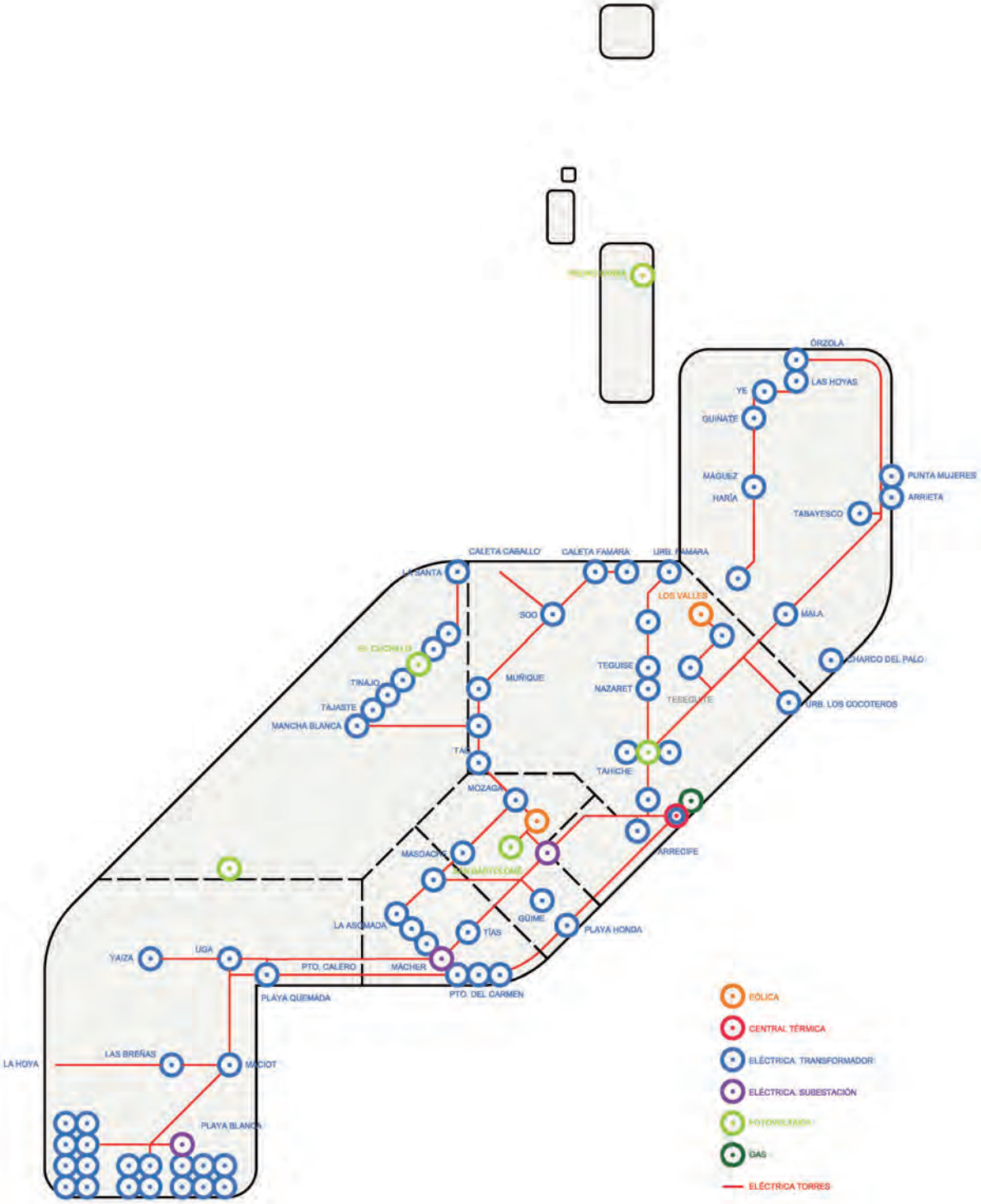

PLANO TOPOLÓGICO DE ENERGÍA

[FOTO: JIN TAIRA]

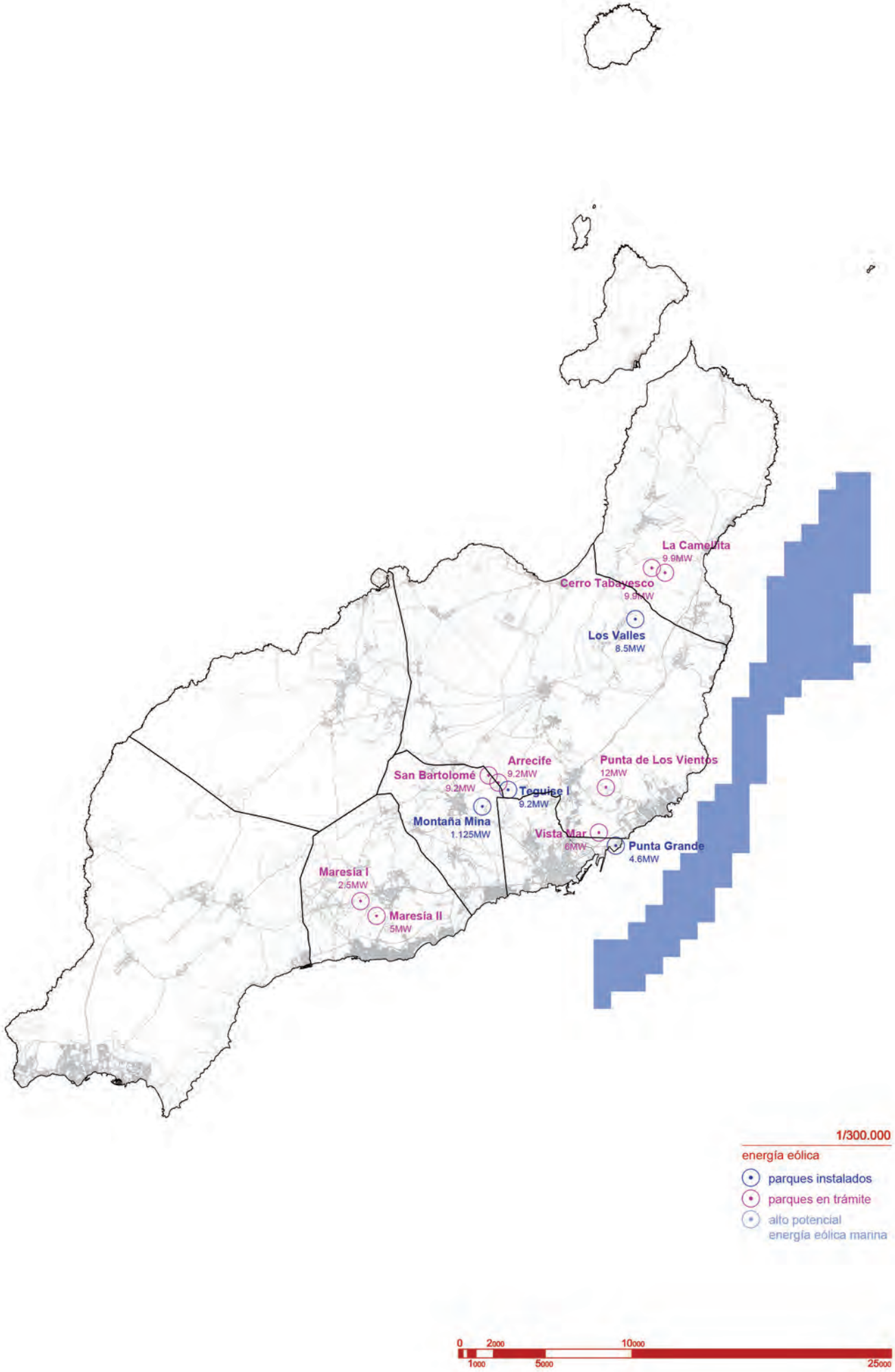
La Camellita
9.9MW
Cerro Tabayesco
9.9MW
Los Valles
8.5MW
Arrecife
9.2MW
Punta de Los Vientos
12MW
San Bartolomé
9.2MW
Teguise I
9.2MW
Montaña Mina
1.125MW
Vista Mar
6MW
Punta Grande
4.6MW
Maresía I
2.5MW
Maresía II
5MW
1/300.000
energía eólica
parques instalados
parques en trámite
alto potencial
energía eólica marina
0
2000
10000
1000
5000
25000

08.3.1 EE.RR. Y VISIBILIDAD PAISAJÍSTICA

La incorporación de EE.RR. en el marco del cambio climático y los Objetivos de Desarrollo Sostenible en la isla de Lanzarote constituyen una estrategia que debe analizarse en base a su impacto en el territorio.

En lo relativo a la energía eólica, al margen del impacto positivo en el consumo de energías limpias, el impacto paisajístico por su escala territorial puede llegar a constituir un elemento que lo desfigure o se convierta en un elementos referencial que compita con la estructura volcánica insular.

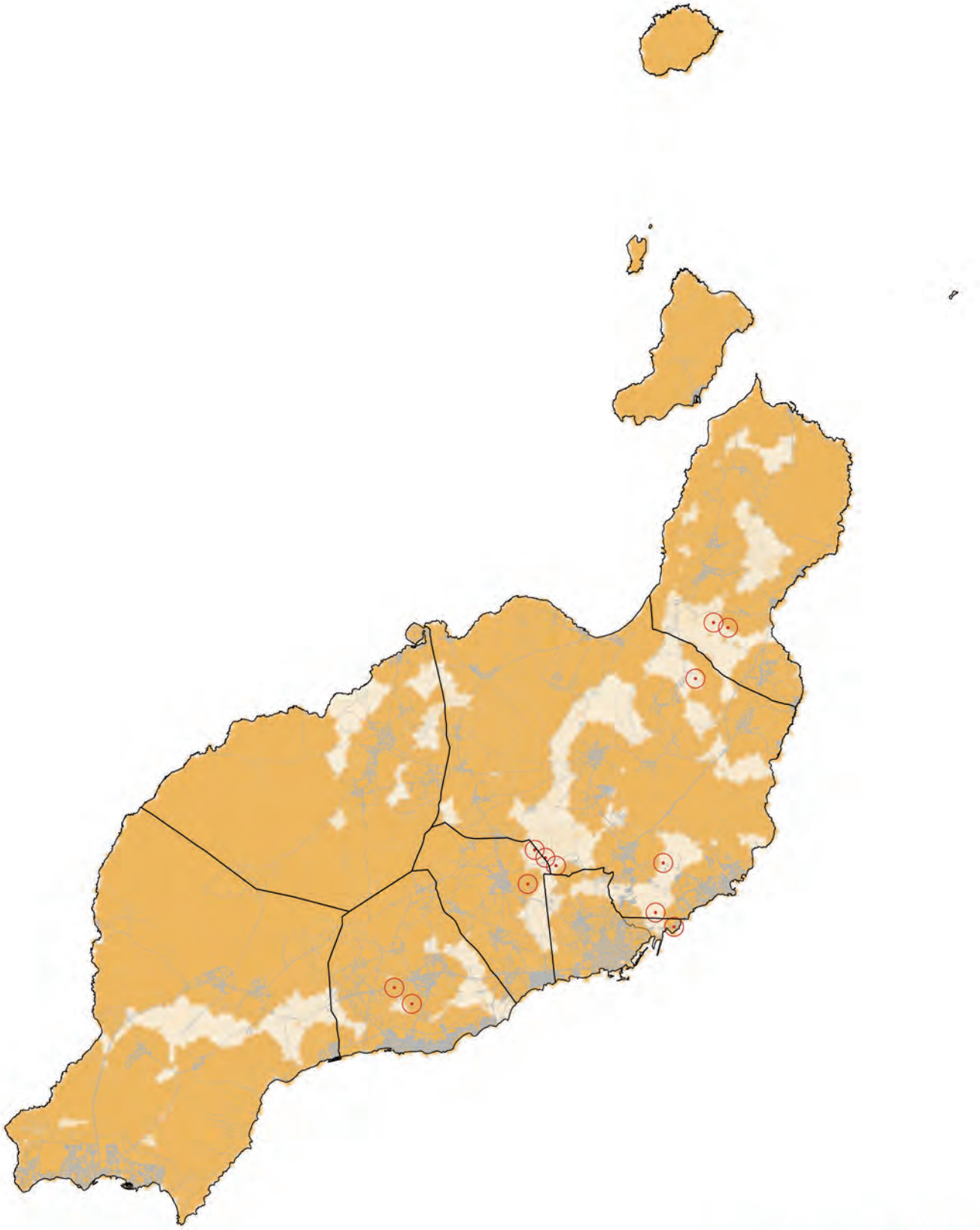

1/300.000

energía eólica. índice de sensibilidad ambiental

- sensibilidad ambiental baja
- sensibilidad ambiental máxima (no recomendado)
- parques eólicos (instalados y en trámite)

0 2000 10000

1000 5000 25000

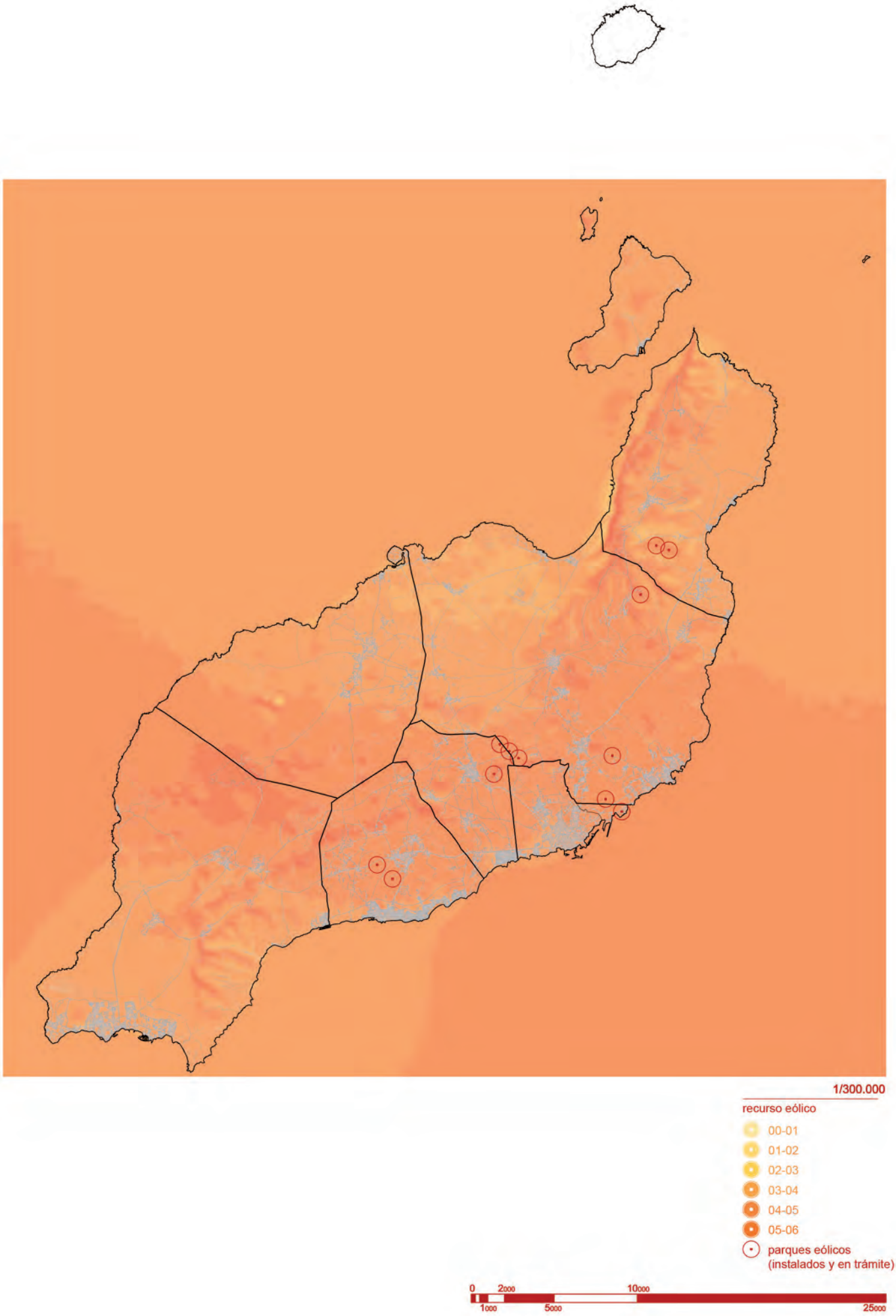
1/300.000
recurso eólico
00-01
01-02
02-03
03-04
04-05
05-06
parques eólicos
(instalados y en trámite)
0
2000
10000
1000
5000
25000

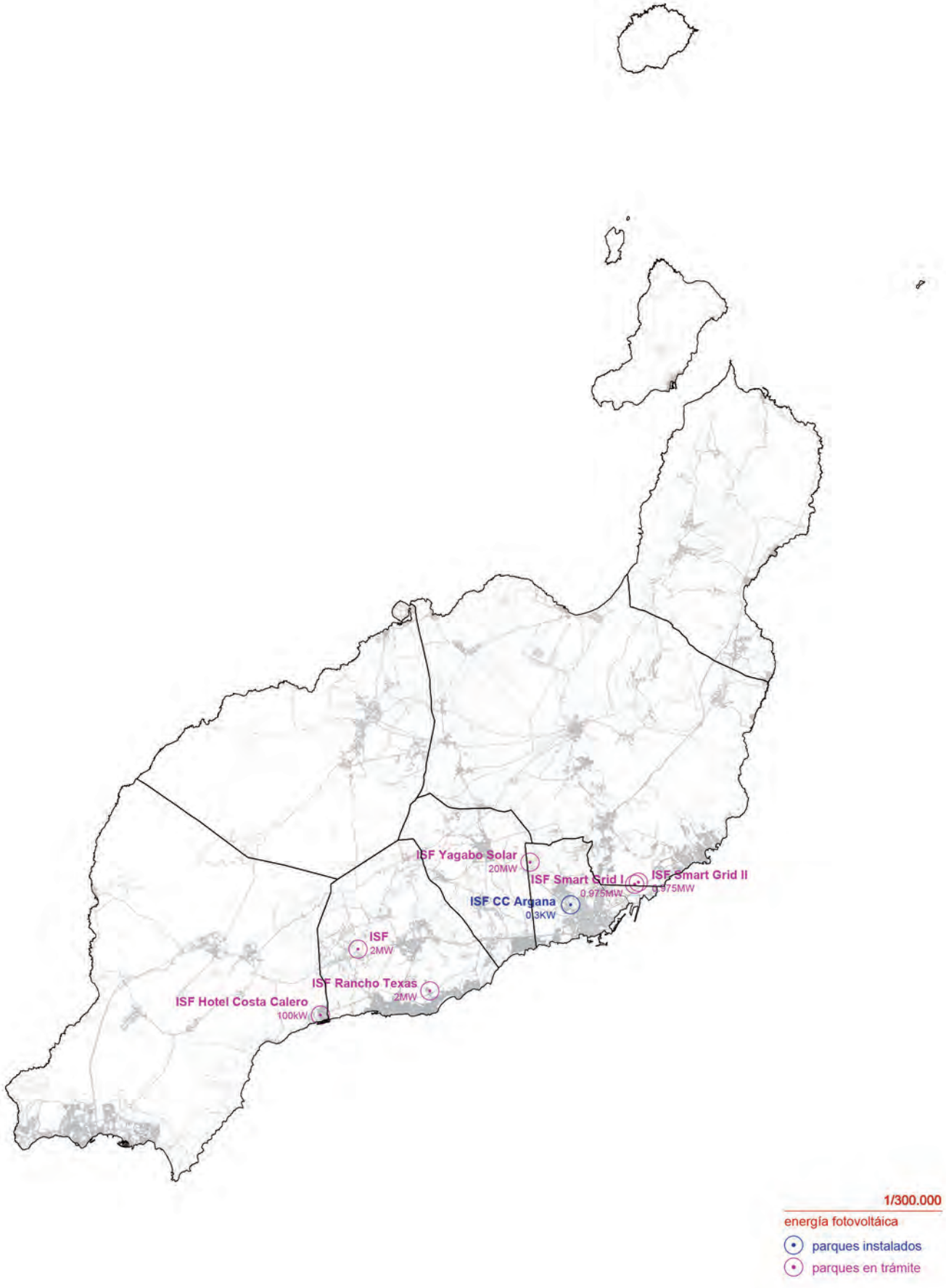
ISF Yagabo Solar
20MW
ISF Smart Grid I
0.975MW
ISF Smart Grid II
0.975MW
ISF CC Argana
0.3KW
ISF
2MW
ISF Rancho Texas
2MW
ISF Hotel Costa Calero
100kW
1/300.000
energía fotovoltáica
parques instalados
parques en trámite
0
2000
10000
1000
5000
25000

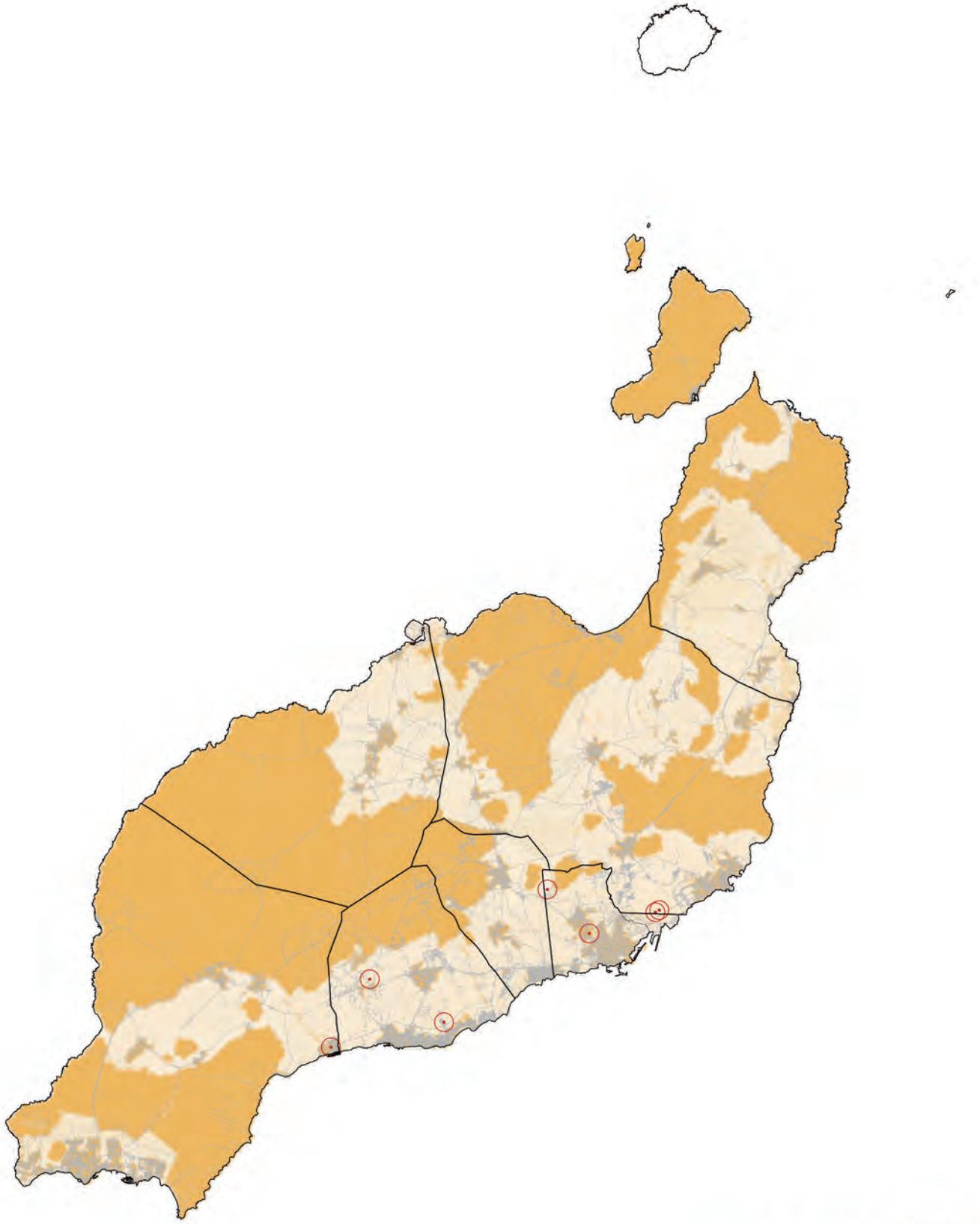

1/300.000

energía fotovoltáica. índice de sensibilidad amb.

- sensibilidad ambiental baja
- sensibilidad ambiental máxima (no recomendado)
- parques fotovoltáicos (instalados y en trámite)

0 2000 10000

1000 5000 25000

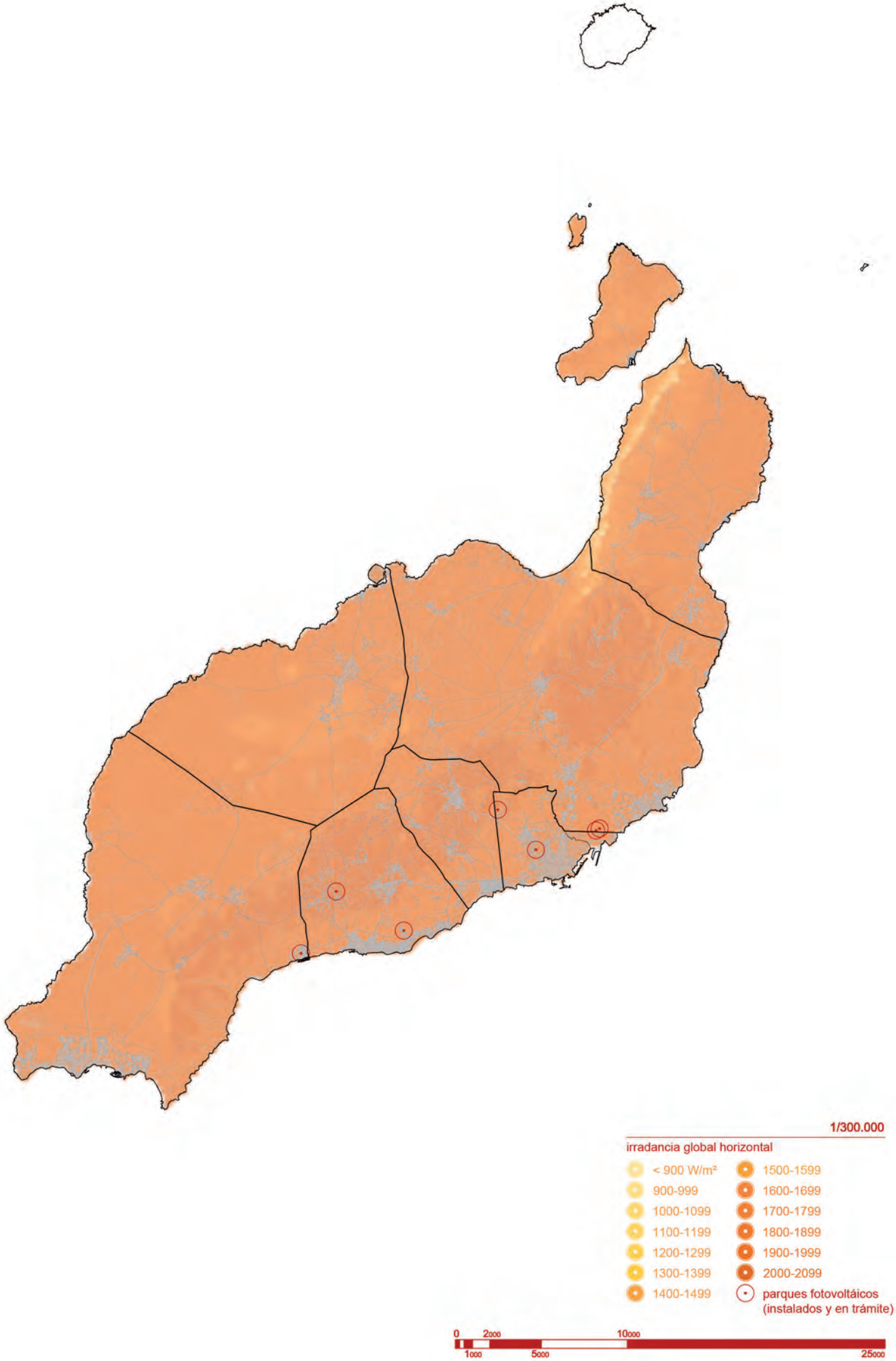
1/300.000
irradancia global horizontal
< 900 W/m²
900-999
1000-1099
1100-1199
1200-1299
1300-1399
1400-1499
1500-1599
1600-1699
1700-1799
1800-1899
1900-1999
2000-2099
parques fotovoltáicos
(instalados y en trámite)
0
2000
10000
1000
5000
25000

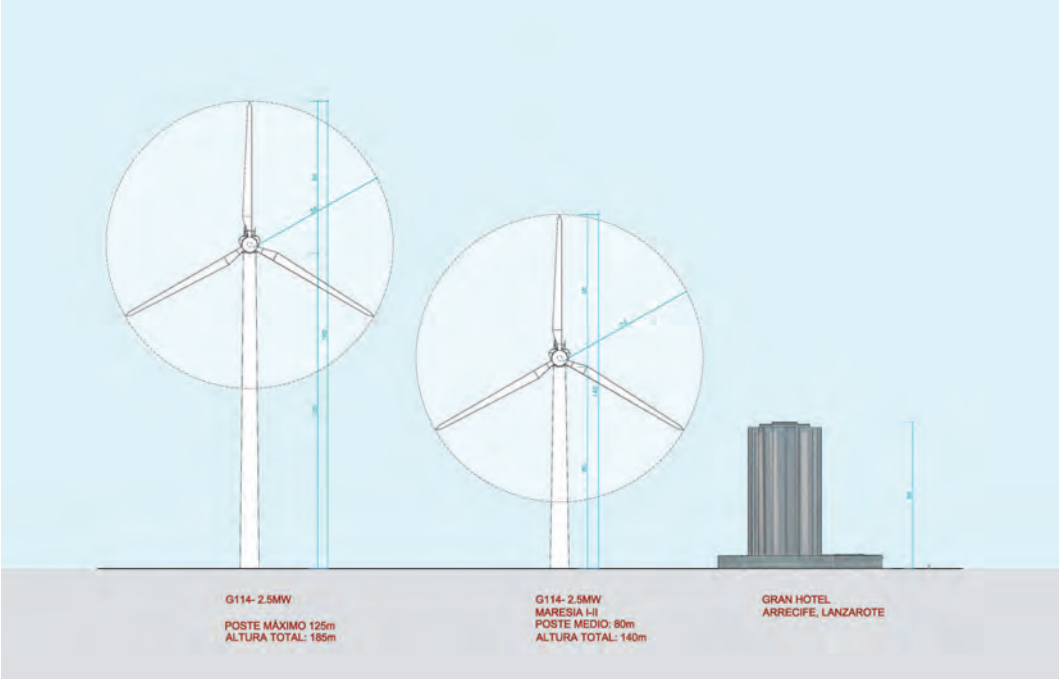

ESTUDIO DE VISIBILIDAD DE INFRAESTRUCTURAS DE EE.RR. [Elaboración Propia]

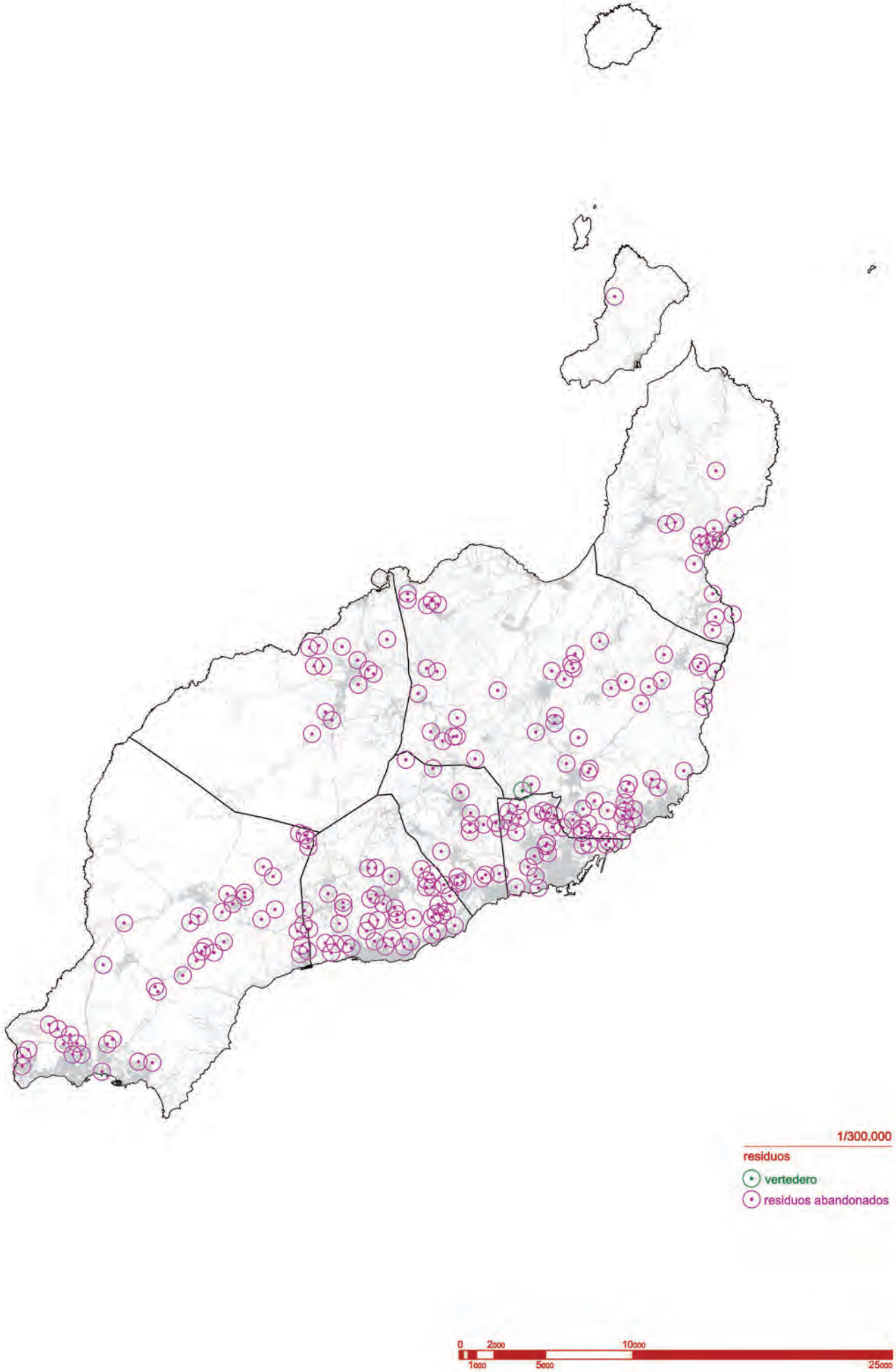
1/300.000
residuos
vertedero
residuos abandonados
0
2000
10000
1000
5000
25000

08.4 RESIDUOS

La detección de 217 puntos de residuos abandonados en el territorio de una Reserva de la Biosfera es motivo de alarma. A esto se le añaden escombreras y otros espacios naturales o urbanos sujetos al impacto antropizado.

Se han hecho esfuerzos en la concienciación y distribución de contenedores para la recogida selectiva, mejorando las estadísticas. Por ejemplo, la recogida de vidrio de 1998 a 2014 paso de 1.315 toneladas, a 3.752 (ISTAC, 2014).

Los trabajos de remodelación en la planta de Zonzamas y la incorporación de una planta de tratamiento de reciclaje



RESÍDUOS [FOTOS: JIN TAIRA]

017
RECICLAJE


018

019


020

021

022

023
RECICLAJE+ MOBILIARIO

024

025

026

027

028

029

030


031

032

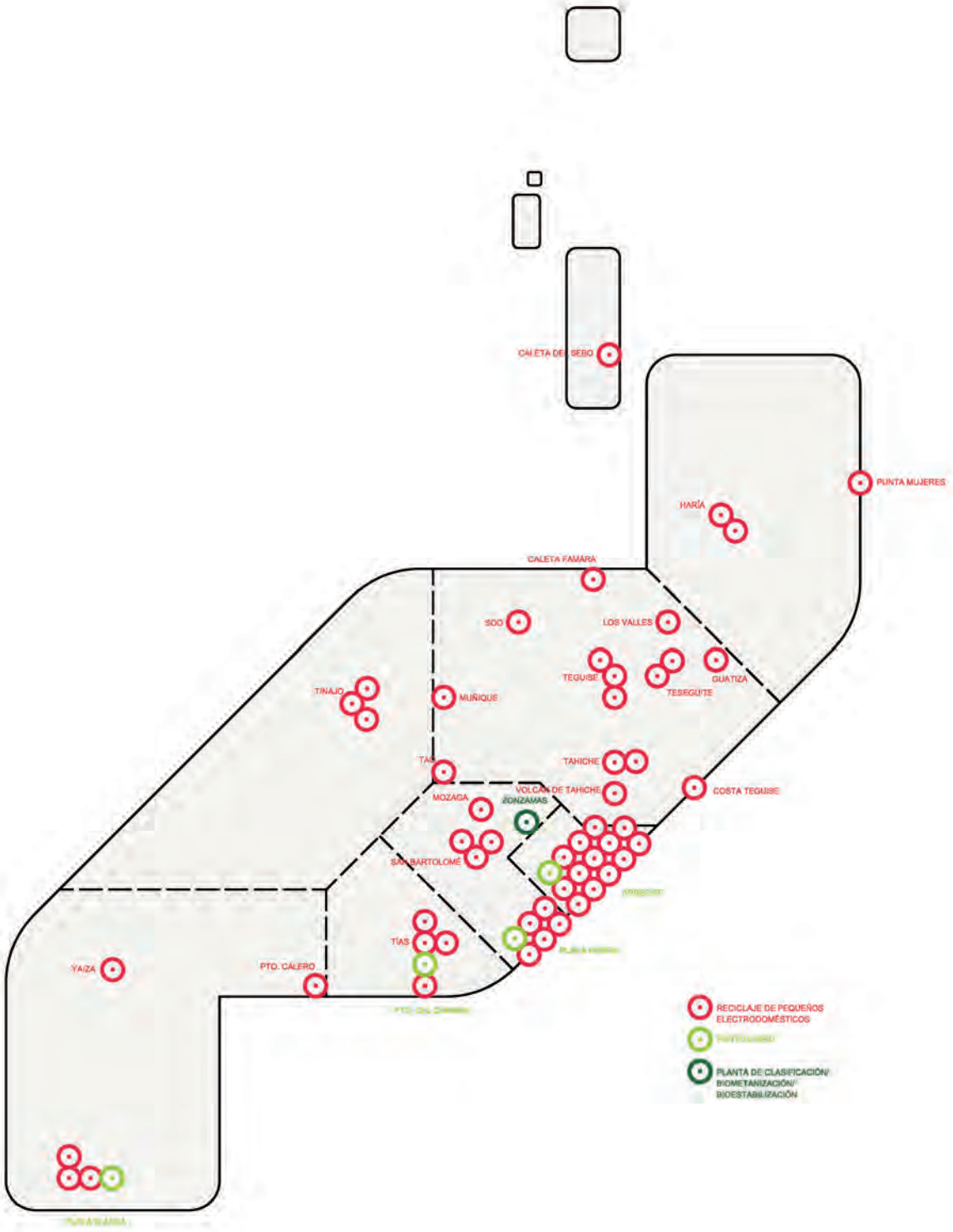

PLANO TOPOLÓGICO DE RESÍDUOS

[FOTO: JIN TAIRA]

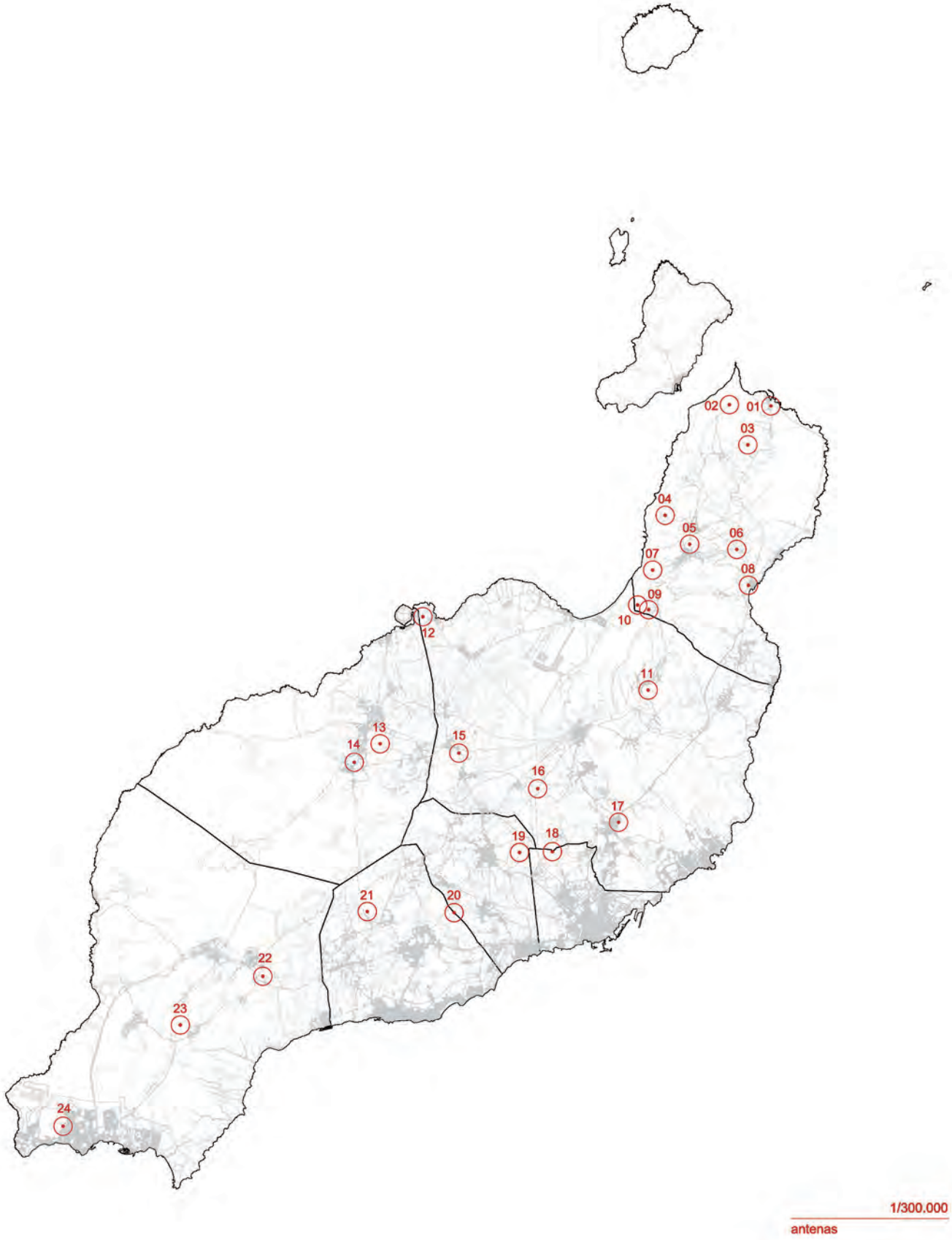
01
02
03
04
05
06
07
08
09
10
11
12
13
14
15
16
17
18
19
20
21
22
23
24
1/300.000
antenas
0
2000
10000
1000
5000
25000

08.5 TELECOMUNICACIONES

Las antenas son hitos en el territorio insular. Se han detectado 24 puntos a lo largo de la isla posicionados en el área central y en con una concentración inusual en Haría con aproximadamente el 40% de las mismas debido a sus condiciones de altura.

Cabe reseñar la importancia y el tratamiento paisajístico de estas infraestructuras de comunicaciones. Véase por ejemplo, la emergente necesidad de acondicionar la situación paisajística de Montaña Mina, para la que el propio Ayuntamiento de San Bartolomé ha propuesto diferentes alternativas incluso en su Plan SB2011.

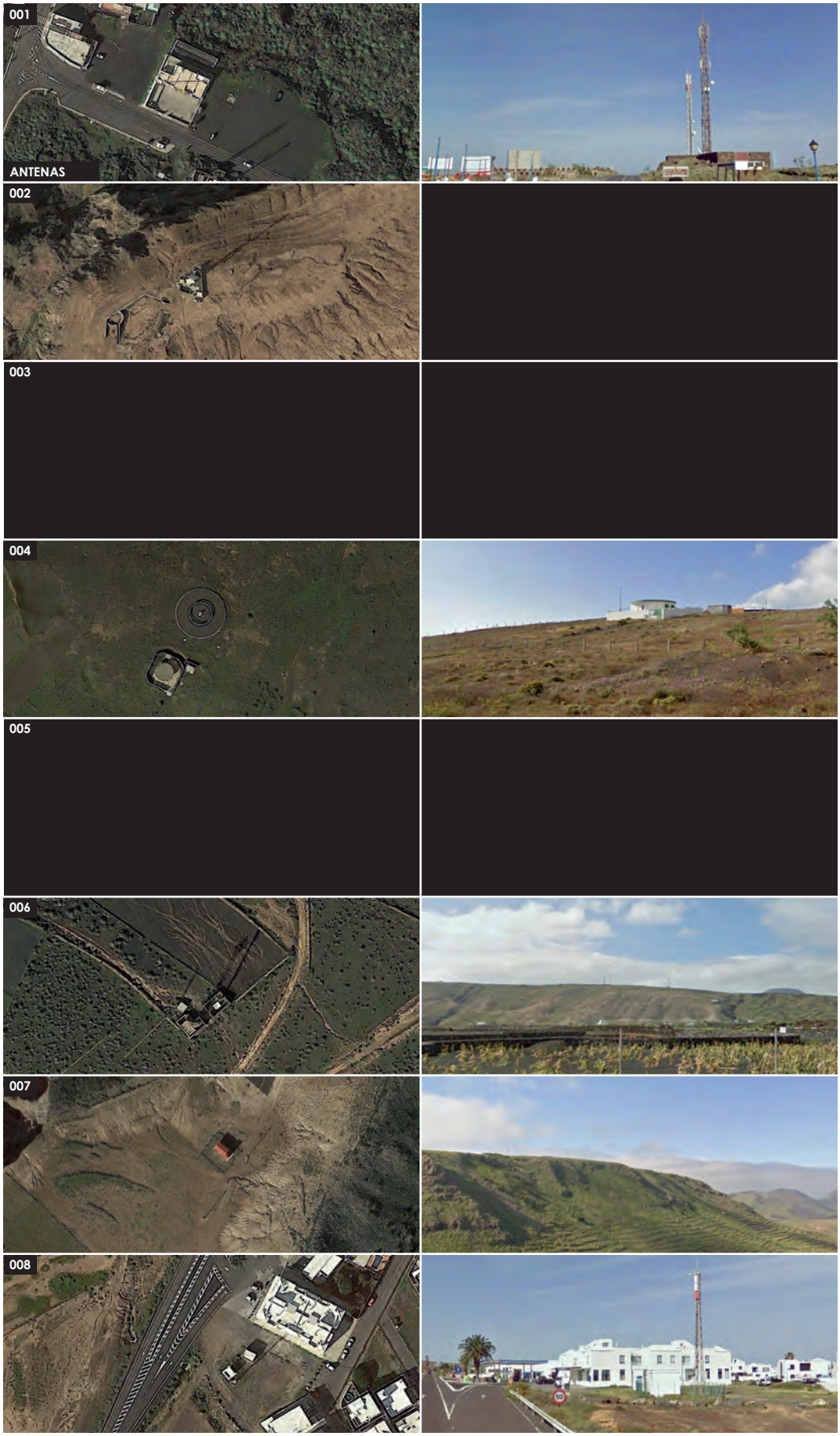

ANTENAS [FOTOS: GRAFCAN+GOOGLE]

009
010
011
012
013
014
015
016


017
018
019
020
021
022
023
024

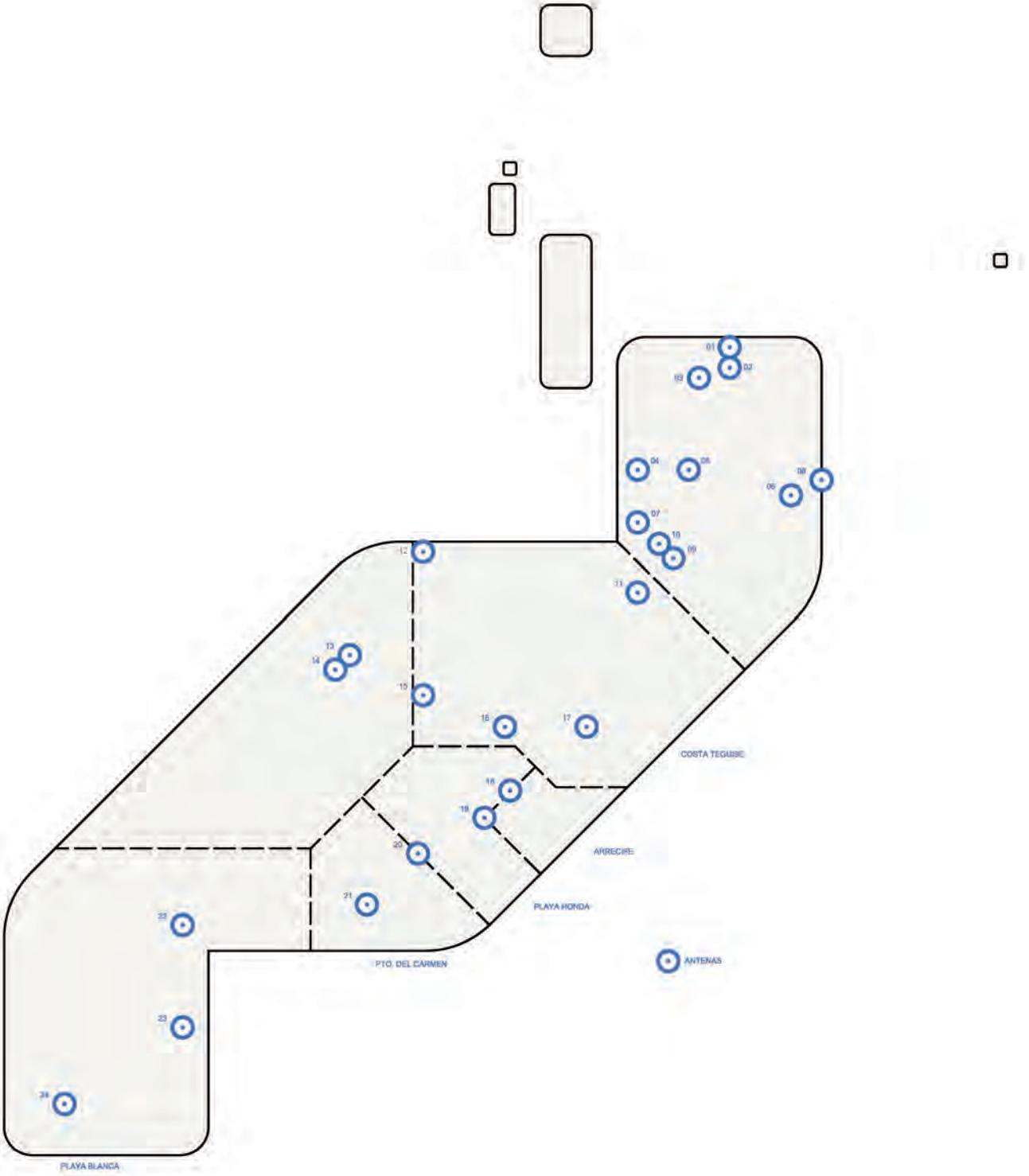

PLANO TOPOLÓGICO DE ANTENAS

09. ICONOGRAFÍA

MOVILIDAD
▼
ACCESOS
REDES

AEROPUERTO

HELIPUERTOS

PUERTOS


NUDOS

ROTONDAS


VIARIO


PISTAS


CARRIL BICICLETA


SENDEROS

BICICLETA

PEATONAL

ESTACIÓN DE SERVICIO

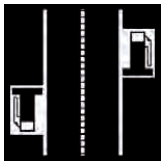
ESTACIÓN DE SERVICIO

ESTRUCTURA
▼
NATURAL
RURAL
URBANO

LLANO

RAMPA

MACIZO

VOLCÁNICO

LITORAL

CROMATISMO NATURAL


GERIA


ENARENADO


SALINAS

JABLE

GEOMETRÍA RURAL

CANTERAS

LLENO/ VACÍO


DENSIDAD

CROMATISMO ARTIFICIAL


TEJIDO RURAL

TEJIDO URBANO

INSDUSTRIAL

ESPACIOS LIBRES
▼
PARQUE LITORAL JARDINERÍA


PARQUE XL

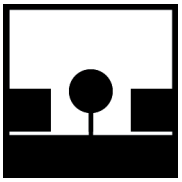
PARQUE M


PARQUE S

PARQUE BOLSILLO

PLAYAS

JARDINERÍA


ENDÉMICO


ENDÉMICO/ EXÓTICO

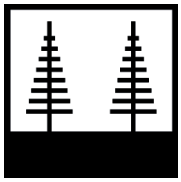

EXÓTICO

ARQUITECTURA
▼

EQUIP. & DOTACIONES



PATRIMONIO



ARQUITECTURA RURAL

ARQUITECTURA URBANA



DETALLES

CROMATISMO

MOBILIARIO

MONUMENTOS

INFRA-ESTRUCTURAS
▼

ABASTECIMIENTO

SANEAMIENTO

ELECTRICIDAD

EÓLICO

SOLAR7 FOTOVOLTÁICO

COMBUSTIBLES FÓSILES

RESIDUOS

TELECOMUNICACIONES

[FOTO: JIN TAIRA]

[FOTO: JIN TAIRA]

BIO CRit

CABILDO DE LANZAROTE

RESERVA DE LA BIOSFERA

MPC